



LISTE DES AGRICULTEURS PAR PERIMETRE D'EPANDAGE

Périmètre d'épandage : SAS MVS ENERGIE

Unité de production : SAS MVS ENERGIE					
Produit : Digestat brut					
Exploitation	Exploitant	SAU (ha)	Surface mise à dispo. (ha)	Surface épandable (ha)	
EARL FERME DE LA COMMANDERIE		0,00	341,74	287,47	
EARL FERME DES VALLEES		0,00	440,39	403,15	
EARL LE CAUREL		0,00	93,73	93,27	
EARL MARSAUX		0,00	140,96	139,13	
EARL SOETEMONT		0,00	101,96	101,16	
Philippe Warmé		0,00	320,14	316,80	
SCEA Ferme d'Ansauvillers		0,00	143,41	138,62	
SCEA Ferme de Montgerain		0,00	143,44	143,04	
SCEA LE CHAUFFOUR		0,00	64,15	63,05	
SONAM		0,00	64,54	62,61	
Totaux		10 agriculteurs	0,00	1854,46	1748,30

Unité de production : SAS MVS ENERGIE					
Produit : Digestat solide					
Exploitation	Exploitant	SAU (ha)	Surface mise à dispo. (ha)	Surface épandable (ha)	
EARL FERME DE LA COMMANDERIE		0,00	341,74	287,47	
EARL FERME DES VALLEES		0,00	440,39	403,15	
EARL LE CAUREL		0,00	93,73	93,27	
EARL MARSAUX		0,00	140,96	139,13	
EARL SOETEMONT		0,00	101,96	101,16	
Philippe Warmé		0,00	320,14	316,80	
SCEA Ferme d'Ansauvillers		0,00	143,41	138,62	
SCEA Ferme de Montgerain		0,00	143,44	143,04	
SCEA LE CHAUFFOUR		0,00	64,15	63,05	
SONAM		0,00	64,54	62,61	
Totaux		10 agriculteurs	0,00	1854,46	1748,30



LISTE DES COMMUNES PAR PERIMETRE D'EPANDAGE

Périmètre d'épandage : SAS MVS ENERGIE

Parcelles non sorties à ce jour

Unité de production : SAS MVS ENERGIE				
Produit : Digestat brut				
Insee	Commune déclarée	Surface mise à dispo. (ha)	Surface épandable (ha)	Surface exclue (ha)
60017	ANSAUVILLERS	44,77	44,09	0,68
60113	BUCAMPS	1,02	1,02	
60146	CHEPOIX	2,70	2,70	
60158	COIVREL	40,17	39,84	0,33
60262	LE FRESTOY-VAUX	29,72	29,72	
60268	GANNES	6,26	6,26	
60374	MAIGNELAY-MONTIGNY	223,52	220,25	3,27
60394	MÉNÉVILLERS	241,41	238,93	2,48
60396	MÉRY-LA-BATAILLE	9,61	9,61	
60400	LE MESNIL-SUR-BULLES	6,16	6,16	
60416	MONTGÉRAIN	310,53	307,70	2,83
60418	MONTIERS	12,24	12,10	0,14
60436	MORY-MONTCRUX	3,84	3,84	
60522	QUINQUEMPOIX	35,24	35,24	
60526	RAVENEL	1,76	1,76	
60585	SAINT-MARTIN-AUX-BOIS	534,72	447,42	87,30
60634	THIEUX	7,60	7,60	
60643	TRICOT	262,44	258,20	4,24
60698	WACQUEMOULIN	44,93	44,15	0,78
60701	WAVIGNIES	35,82	31,71	4,11
Total	20 communes	1854,46	1748,30	106,16

Unité de production : SAS MVS ENERGIE				
Produit : Digestat solide				
Insee	Commune déclarée	Surface mise à dispo. (ha)	Surface épandable (ha)	Surface exclue (ha)
60017	ANSAUVILLERS	44,77	44,09	0,68
60113	BUCAMPS	1,02	1,02	
60146	CHEPOIX	2,70	2,70	
60158	COIVREL	40,17	39,84	0,33
60262	LE FRESTOY-VAUX	29,72	29,72	
60268	GANNES	6,26	6,26	
60374	MAIGNELAY-MONTIGNY	223,52	220,25	3,27
60394	MÉNÉVILLERS	241,41	238,93	2,48
60396	MÉRY-LA-BATAILLE	9,61	9,61	
60400	LE MESNIL-SUR-BULLES	6,16	6,16	
60416	MONTGÉRAIN	310,53	307,70	2,83
60418	MONTIERS	12,24	12,10	0,14

Unité de production : SAS MVS ENERGIE

Produit : Digestat solide

Insee	Commune déclarée	Surface mise à dispo. (ha)	Surface épandable (ha)	Surface exclue (ha)
60436	MORY-MONTCRUX	3,84	3,84	
60522	QUINQUEMPOIX	35,24	35,24	
60526	RAVENEL	1,76	1,76	
60585	SAINT-MARTIN-AUX-BOIS	534,72	447,42	87,30
60634	THIEUX	7,60	7,60	
60643	TRICOT	262,44	258,20	4,24
60698	WACQUEMOULIN	44,93	44,15	0,78
60701	WAVIGNIES	35,82	31,71	4,11
Total		1854,46	1748,30	106,16



LISTE DES SONDAGES PEDOLOGIQUES PAR PERIMETRE D'EPANDAGE EARL FERME DE LA COMMANDERIE

Périmètre d'épandage : SAS MVS ENERGIE

Libellé Sondage	Parcelle de périmètre	Commune	X *	Y *	Date	Durée engorgement	Matière organique (o/oo)	pH	Arrêt sur roche (cm)	Arrêt sur cailloux (cm)	Charge en cailloux de surface	H1 (cm)	H2 (cm)	H3 (cm)	H4 (cm)
MVS ENERGIE 10	Ilot 5	60420 TRICOT	670751,37	6941976,13	14/04/2021	Pas d'engorgement	17	7,0	NON	NON	0 %	La 30	La 30	La 30	
MVS ENERGIE 11	Ilot 8	60420 TRICOT	670231,21	6941089,08	14/04/2021	Pas d'engorgement	17	7,0	NON	NON	0 %	La 30	La 30	La 30	
MVS ENERGIE 12	Ilot 9	60420 LE FRESTOY-	671434,08	6942565,95	14/04/2021	Pas d'engorgement	17	7,0	NON	NON	0 %	La 30	La 30	La 30	
MVS ENERGIE 13	Ilot 3	60420 TRICOT	671229,73	6941586,01	14/04/2021	Pas d'engorgement	17	7,0	NON	NON	0 %	La 30	La 30	La 30	
MVS ENERGIE 14	Ilot 17	60420 TRICOT	670927,85	6940917,24	14/04/2021	Pas d'engorgement	17	7,0	NON	NON	0 %	La 30	La 30	La 30	
MVS ENERGIE 15	Ilot 11	60420 TRICOT	668480,32	6940327,41	14/04/2021	Pas d'engorgement	17	7,0	NON	NON	0 %	La 30	La 30	La 30	
MVS ENERGIE 16	Ilot 12	60420 TRICOT	671108,98	6939807,26	14/04/2021	Pas d'engorgement	17	7,0	NON	NON	0 %	La 30	La 30	La 30	
MVS ENERGIE 6	Ilot 20	60420 SAINT-MARTIN-AUX-	667467,87	6937838,08	14/04/2021	Pas d'engorgement	17	7,0	NON	NON	0 %	La 30	La 30	La 30	
MVS ENERGIE 8	Ilot 6	60420 TRICOT	669269,84	6941860,02	14/04/2021	Pas d'engorgement	17	7,0	NON	NON	0 %	La 30	La 30	La 30	
MVS ENERGIE 9	Ilot 4	60420 LE PLOYRON	670472,71	6941692,83	14/04/2021	Pas d'engorgement	17	7,0	NON	NON	0 %	La 30	La 30	La 30	

* Projection : Lambert 93

Textures des Horizons

Triangle de texture utilisé : Triangle GEPPA 1963

AA Argile lourde	AS Argile sableuse	AI Argile limoneuse	ALS Limon argilo-sableux	Sa Sable argileux	LSa Limon sablo-argileux	S / SS Sableux	LS Limon sableux
A Argile	ALs Argile limono-sableuse	AS Argilo-sableux	La Limon argileux	Sal Sable argilo-limoneux	L Limon	Sl Sable limoneux	LL Limon pur



LISTE DES SONDAGES PEDOLOGIQUES PAR PERIMETRE D'EPANDAGE EARL FERME DES VALLEES

Périmètre d'épandage : SAS MVS ENERGIE

Libellé Sondage	Parcelle de périmètre	Commune	X *	Y *	Date	Durée engorgement	Matière organique (o/oo)	pH	Arrêt sur roche (cm)	Arrêt sur cailloux (cm)	Charge en cailloux de surface	H1 (cm)	H2 (cm)	H3 (cm)	H4 (cm)
MVS ENERGIE 19	Ilot 21	60420 SAINT-MARTIN-AUX-	667676,86	6936858,14	14/04/2021	Pas d'engorgement	17	7,0	NON	NON	0 %	Ls 30	Ls 30	Ls 30	
MVS ENERGIE 21	Ilot 26	60420 SAINT-MARTIN-AUX-	668754,33	6937085,71	14/04/2021	Pas d'engorgement	17	7,0	NON	NON	0 %	La 30	La 30	La 30	
MVS ENERGIE 30	Ilot 27	60420 SAINT-MARTIN-AUX-	668851,86	6936259,03	14/04/2021	Pas d'engorgement	17	7,0	NON	NON	0 %	La 30	La 30	La 30	
MVS ENERGIE 36	Ilot 29	60420 SAINT-MARTIN-AUX-	669571,72	6935014,37	14/04/2021	Pas d'engorgement	17	7,0	NON	NON	0 %	La 30	La 30	La 30	
MVS ENERGIE 5	Ilot 2	60420 MAIGNELAY-	664848,05	6937586,35	14/04/2021	Pas d'engorgement	17	7,0	NON	NON	0 %	La 30	La 30	La 30	
MVS ENERGIE 61	Ilot 6	60420 MAIGNELAY-	665316,01	6937084,42	14/04/2021	Pas d'engorgement	17	7,0	NON	NON	0 %	La 30	La 30	La 30	
MVS ENERGIE 63	Ilot 9	60420 MAIGNELAY-	665664,33	6936350,62	14/04/2021	Pas d'engorgement	17	7,0	NON	NON	0 %	La 30	La 30	La 30	
MVS ENERGIE 64	Ilot 19	60420 SAINT-MARTIN-AUX-	666867,2	6936689,65	14/04/2021	Pas d'engorgement	17	7,0	NON	NON	0 %	La 30	La 30	La 30	
MVS ENERGIE 65	Ilot 13	60420 SAINT-MARTIN-AUX-	666240,22	6935979,08	14/04/2021	Pas d'engorgement	17	7,0	NON	NON	0 %	La 30	La 30	La 30	
MVS ENERGIE 66	Ilot 14	60420 SAINT-MARTIN-AUX-	666611,76	6935598,25	14/04/2021	Pas d'engorgement	17	7,0	NON	NON	0 %	La 30	La 30	La 30	
MVS ENERGIE 67	Ilot 30	60420 SAINT-MARTIN-AUX-	667294,47	6935523,94	14/04/2021	Pas d'engorgement	17	7,0	NON	NON	0 %	La 30	La 30	La 30	

Textures des Horizons

Triangle de texture utilisé : Triangle GEPPA 1963

AA Argile lourde	AS Argile sableuse	AI Argile limoneuse	ALS Limon argilo-sableux	Sa Sable argileux	LSa Limon sablo-argileux	S / SS Sableux	Ls Limon sableux
A Argile	ALs Argile limono-sableuse	AS Argilo-sableux	La Limon argileux	Sal Sable argilo-limoneux	L Limon	Sl Sable limoneux	LL Limon pur



LISTE DES SONDAGES PEDOLOGIQUES PAR PERIMETRE D'EPANDAGE EARL FERME DES VALLEES

Périmètre d'épandage : SAS MVS ENERGIE

MVS ENERGIE 68	Ilot 17	60420 SAINT- MARTIN-AUX-	667768,19	6935505,36	14/04/2021	Pas d'engorgement	17	7,0	NON	NON	0 %	Ls 30	Ls 30	Ls 30	
-------------------	---------	-----------------------------	-----------	------------	------------	-------------------	----	-----	-----	-----	-----	----------	----------	----------	--

* Projection : Lambert 93

Textures des Horizons

Triangle de texture utilisé : Triangle GEPPA 1963

AA Argile lourde	AS Argile sableuse	AI Argile limoneuse	ALS Limon argilo-sableux	Sa Sable argileux	LSa Limon sablo-argileux	S / SS Sableux	Ls Limon sableux
A Argile	ALs Argile limono-sableuse	AS Argilo-sableux	La Limon argileux	Sal Sable argilo-limoneux	L Limon	SI Sable limoneux	LL Limon pur



LISTE DES SONDAGES PEDOLOGIQUES PAR PERIMETRE D'EPANDAGE EARL LE CAUREL

Périmètre d'épandage : SAS MVS ENERGIE

Libellé Sondage	Parcelle de périmètre	Commune	X *	Y *	Date	Durée engorgement	Matière organique (o/oo)	pH	Arrêt sur roche (cm)	Arrêt sur cailloux (cm)	Charge en cailloux de surface	H1 (cm)	H2 (cm)	H3 (cm)	H4 (cm)
MVS ENERGIE 4	I lot 21	60420 MAIGNELAY-	664374,78	6937495,57	14/04/2021	Pas d'engorgement	17	7,0	NON	NON	0 %	La 30	La 30	La 30	
MVS ENERGIE 60	I lot 34	60420 MAIGNELAY-	664740,12	6936745,38	14/04/2021	Pas d'engorgement	17	7,0	NON	NON	0 %	La 30	La 30	La 30	
MVS ENERGIE 62	I lot 15	60420 MAIGNELAY-	665534,29	6937205,17	14/04/2021	Pas d'engorgement	17	7,0	NON	NON	0 %	La 30	La 30	La 30	

* Projection : Lambert 93

Textures des Horizons

Triangle de texture utilisé : Triangle GEPPA 1963

AA Argile lourde	AS Argile sableuse	AI Argile limoneuse	ALS Limon argilo-sableux	Sa Sable argileux	LSa Limon sablo-argileux	S / SS Sableux	Ls Limon sableux
A Argile	ALs Argile limono-sableuse	AS Argilo-sableux	La Limon argileux	Sal Sable argilo-limoneux	L Limon	SI Sable limoneux	LL Limon pur



LISTE DES SONDAGES PEDOLOGIQUES PAR PERIMETRE D'EPANDAGE EARL MARSAUX

Périmètre d'épandage : SAS MVS ENERGIE

Libellé Sondage	Parcelle de périmètre	Commune	X *	Y *	Date	Durée engorgement	Matière organique (o/oo)	pH	Arrêt sur roche (cm)	Arrêt sur cailloux (cm)	Charge en cailloux de surface	H1 (cm)	H2 (cm)	H3 (cm)	H4 (cm)
MVS ENERGIE 29	Ilot 3	60420 MONTGÉRAIN	669683,18	6938362,89	14/04/2021	Pas d'engorgement	17	7,0	NON	NON	0 %	La 30	La 30	La 30	
MVS ENERGIE 32	Ilot 1	60420 SAINT-MARTIN-AUX-	669515,99	6936751,33	14/04/2021	Pas d'engorgement	17	7,0	NON	NON	0 %	La 30	La 30	La 30	
MVS ENERGIE 34	Ilot 4	60420 SAINT-MARTIN-AUX-	668601,07	6936073,26	14/04/2021	Pas d'engorgement	17	7,0	NON	NON	0 %	La 30	La 30	La 30	
MVS ENERGIE 37	Ilot 6	60420 SAINT-MARTIN-AUX-	670277,65	6935576,32	14/04/2021	Pas d'engorgement	17	7,0	NON	NON	0 %	La 30	La 30	La 30	
MVS ENERGIE 39	Ilot 2	60420 SAINT-MARTIN-AUX-	669803,94	6936342,63	14/04/2021	Pas d'engorgement	17	7,0	NON	NON	0 %	La 30	La 30	La 30	
MVS ENERGIE 40	Ilot 9	60420 MÉNÉVILLERS	670440,2	6936556,27	14/04/2021	Pas d'engorgement	17	7,0	NON	NON	0 %	La 30	La 30	La 30	
MVS ENERGIE 73	Ilot 7	60420 WACQUEMOUL	672326,54	6933884,51	14/04/2021	Pas d'engorgement	17	7,0	NON	NON	0 %	La 30	La 30	La 30	

* Projection : Lambert 93

Textures des Horizons

Triangle de texture utilisé : Triangle GEPPA 1963

AA Argile lourde	AS Argile sableuse	AI Argile limoneuse	ALS Limon argilo-sableux	Sa Sable argileux	LSa Limon sablo-argileux	S / SS Sableux	Ls Limon sableux
A Argile	ALs Argile limono-sableuse	AS Argilo-sableux	La Limon argileux	Sal Sable argilo-limoneux	L Limon	Sl Sable limoneux	LL Limon pur



LISTE DES SONDAGES PEDOLOGIQUES PAR PERIMETRE D'EPANDAGE EARL SOETEMONT

Périmètre d'épandage : SAS MVS ENERGIE

Libellé Sondage	Parcelle de périmètre	Commune	X *	Y *	Date	Durée engorgement	Matière organique (o/oo)	pH	Arrêt sur roche (cm)	Arrêt sur cailloux (cm)	Charge en cailloux de surface	H1 (cm)	H2 (cm)	H3 (cm)	H4 (cm)
MVS ENERGIE 51	Ilot 4	60420 MÉNÉVILLERS	671764,84	6936902,87	14/04/2021	Pas d'engorgement	17	7,0	NON	NON	0 %	La 30	La 30	La 30	
MVS ENERGIE 53	Ilot 17	60420 MÉNÉVILLERS	670677,24	6935403,19	14/04/2021	Pas d'engorgement	17	7,0	NON	NON	0 %	La 30	La 30	La 30	
MVS ENERGIE 55	Ilot 18	60420 MÉNÉVILLERS	671202,04	6935407,83	14/04/2021	Pas d'engorgement	17	7,0	NON	NON	0 %	La 30	La 30	La 30	
MVS ENERGIE 58	Ilot 15	60420 MÉNÉVILLERS	670819,47	6934952,7	14/04/2021	Pas d'engorgement	17	7,0	NON	NON	0 %	La 30	La 30	La 30	
MVS ENERGIE 59	Ilot 11	60420 WACQUEMOUL	672275,45	6935080,41	14/04/2021	Pas d'engorgement	17	7,0	NON	NON	0 %	La 30	La 30	La 30	
MVS ENERGIE 71	Ilot 13	60420 MÉNÉVILLERS	670937,9	6934548,64	14/04/2021	Pas d'engorgement	17	7,0	NON	NON	0 %	La 30	La 30	La 30	

* Projection : Lambert 93

Textures des Horizons

Triangle de texture utilisé : Triangle GEPPA 1963

AA Argile lourde	AS Argile sableuse	AI Argile limoneuse	ALS Limon argilo-sableux	Sa Sable argileux	LSa Limon sablo-argileux	S / SS Sableux	Ls Limon sableux
A Argile	ALs Argile limono-sableuse	AS Argilo-sableux	La Limon argileux	Sal Sable argilo-limoneux	L Limon	SI Sable limoneux	LL Limon pur



LISTE DES SONDAGES PEDOLOGIQUES PAR PERIMETRE D'EPANDAGE

Philippe Warmé

Périmètre d'épandage : SAS MVS ENERGIE

Libellé Sondage	Parcelle de périmètre	Commune	X *	Y *	Date	Durée engorgement	Matière organique (o/oo)	pH	Arrêt sur roche (cm)	Arrêt sur cailloux (cm)	Charge en cailloux de surface	H1 (cm)	H2 (cm)	H3 (cm)	H4 (cm)
MVS ENERGIE 17	Ilot 35	60420 TRICOT	670142,97	6939672,57	14/04/2021	Pas d'engorgement	17	7,0	NON	NON	0 %	La 30	La 30	La 30	
MVS ENERGIE 18	Ilot 24	60420 COIVREL	668531,41	6938641,54	14/04/2021	Pas d'engorgement	17	7,0	NON	NON	0 %	La 30	La 30	La 30	
MVS ENERGIE 20	Ilot 17	60420 SAINT-MARTIN-AUX-	668610,36	6936899,94	14/04/2021	Pas d'engorgement	17	7,0	NON	NON	0 %	La 30	La 30	La 30	
MVS ENERGIE 22	Ilot 51	60420 MONTGÉRAIN	668740,4	6937735,91	14/04/2021	Pas d'engorgement	17	7,0	NON	NON	0 %	La 30	La 30	La 30	
MVS ENERGIE 24	Ilot 20	60420 MONTGÉRAIN	669488,13	6937619,8	14/04/2021	Pas d'engorgement	17	7,0	NON	NON	0 %	La 30	La 30	La 30	
MVS ENERGIE 25	Ilot 21	60420 MONTGÉRAIN	669553,14	6938107,45	14/04/2021	Pas d'engorgement	17	7,0	NON	NON	0 %	La 30	La 30	La 30	
MVS ENERGIE 26	Ilot 40	60420 MONTGÉRAIN	669608,88	6938632,26	14/04/2021	Pas d'engorgement	17	7,0	NON	NON	0 %	La 30	La 30	La 30	
MVS ENERGIE 31	Ilot 15	60420 SAINT-MARTIN-AUX-	669390,6	6936449,45	14/04/2021	Pas d'engorgement	17	7,0	NON	NON	0 %	La 30	La 30	La 30	
MVS ENERGIE 35	Ilot 49	60420 SAINT-MARTIN-AUX-	669255,91	6935255,87	14/04/2021	Pas d'engorgement	17	7,0	NON	NON	0 %	La 30	La 30	La 30	
MVS ENERGIE 38	Ilot 27	60420 MÉNÉVILLERS	670189,41	6936263,68	14/04/2021	Pas d'engorgement	17	7,0	NON	NON	0 %	La 30	La 30	La 30	
MVS ENERGIE 41	Ilot 7	60420 MONTGÉRAIN	670427,06	6937003,93	14/04/2021	Pas d'engorgement	17	7,0	NON	NON	0 %	La 30	La 30	La 30	

Textures des Horizons

Triangle de texture utilisé : Triangle GEPPA 1963

AA Argile lourde	AS Argile sableuse	AI Argile limoneuse	ALS Limon argilo-sableux	Sa Sable argileux	LSa Limon sablo-argileux	S / SS Sableux	LS Limon sableux
A Argile	ALs Argile limono-sableuse	AS Argilo-sableux	La Limon argileux	Sal Sable argilo-limoneux	L Limon	Sl Sable limoneux	LL Limon pur



LISTE DES SONDAGES PEDOLOGIQUES PAR PERIMETRE D'EPANDAGE

Philippe Warmé

Périmètre d'épandage : SAS MVS ENERGIE

MVS ENERGIE 44	Ilot 32	60420 TRICOT	670584,25	6938923,98	14/04/2021	Pas d'engorgement	17	7,0	NON	NON	0 %	La 30	La 30	La 30	
MVS ENERGIE 46	Ilot 10	60420 MONTGÉRAIN	671097,55	6937993,63	14/04/2021	Pas d'engorgement	17	7,0	NON	NON	0 %	La 30	La 30	La 30	
MVS ENERGIE 48	Ilot 5	60420 MÉNÉVILLERS	671302,87	6936716,8	14/04/2021	Pas d'engorgement	17	7,0	NON	NON	0 %	La 30	La 30	La 30	
MVS ENERGIE 52	Ilot 3	60420 MÉNÉVILLERS	672015,07	6936248,41	14/04/2021	Pas d'engorgement	17	7,0	NON	NON	0 %	La 30	La 30	La 30	
MVS ENERGIE 69	Ilot 25	60190 MONTIERS	668360,33	6934771,57	14/04/2021	Pas d'engorgement	17	7,0	NON	NON	0 %	La 30	La 30	La 30	
MVS ENERGIE 7	Ilot 1	60420 MAIGNELAY-	666251,07	6938674,05	14/04/2021	Pas d'engorgement	17	7,0	NON	NON	0 %	La 30	La 30	La 30	
MVS ENERGIE 70	Ilot 26	60190 MONTIERS	669735,03	6934678,68	14/04/2021	Pas d'engorgement	17	7,0	NON	NON	0 %	La 30	La 30	La 30	
MVS ENERGIE 72	Ilot 46	60190 MONTIERS	668485,73	6934567,22	14/04/2021	Engorgement < 2 mois	17	7,0	NON	NON	0 %	La 30	La 30	La 30	

* Projection : Lambert 93

Textures des Horizons

Triangle de texture utilisé : Triangle GEPPA 1963

AA Argile lourde	AS Argile sableuse	AI Argile limoneuse	ALS Limon argilo-sableux	Sa Sable argileux	LSa Limon sablo-argileux	S / SS Sableux	Ls Limon sableux
A Argile	ALs Argile limono-sableuse	AS Argilo-sableux	La Limon argileux	Sal Sable argilo-limoneux	L Limon	SI Sable limoneux	LL Limon pur



LISTE DES SONDAGES PEDOLOGIQUES PAR PERIMETRE D'EPANDAGE SCEA Ferme d'Ansauvillers

Périmètre d'épandage : SAS MVS ENERGIE

Libellé Sondage	Parcelle de périmètre	Commune	X *	Y *	Date	Durée engorgement	Matière organique (o/oo)	pH	Arrêt sur roche (cm)	Arrêt sur cailloux (cm)	Charge en cailloux de surface	H1 (cm)	H2 (cm)	H3 (cm)	H4 (cm)
MVS ENERGIE 1	Ilot 11	60120 ANSAUVILLER	655891,58	6941269,85	14/04/2021	Pas d'engorgement	17	7,0	NON	NON	0 %	La 30	La 30	La 30	
MVS ENERGIE 2	Ilot 25	60130 WAVIGNIES	652900,13	6938367,7	14/04/2021	Pas d'engorgement	17	7,0	NON	NON	0 %	L 30	L 30	L 30	
MVS ENERGIE 3	Ilot 7	60130 QUINQUEMPOI	657207,22	6938590,94	14/04/2021	Pas d'engorgement	17	7,0	NON	NON	0 %	L 30	L 30	L 30	
MVS ENERGIE 76	Ilot 36	60130 LE MESNIL-SUR-	652997,66	6931422,47	14/04/2021	Pas d'engorgement	17	7,0	NON	NON	0 %	La 30	La 30	La 30	

* Projection : Lambert 93

Textures des Horizons

Triangle de texture utilisé : Triangle GEPPA 1963

AA Argile lourde	AS Argile sableuse	AI Argile limoneuse	ALS Limon argilo-sableux	Sa Sable argileux	LSa Limon sablo-argileux	S / SS Sableux	Ls Limon sableux
A Argile	ALs Argile limono-sableuse	AS Argilo-sableux	La Limon argileux	Sal Sable argilo-limoneux	L Limon	SI Sable limoneux	LL Limon pur



LISTE DES SONDAGES PEDOLOGIQUES PAR PERIMETRE D'EPANDAGE SCEA Ferme de Montgerain

Périmètre d'épandage : SAS MVS ENERGIE

Libellé Sondage	Parcelle de périmètre	Commune	X *	Y *	Date	Durée engorgement	Matière organique (o/oo)	pH	Arrêt sur roche (cm)	Arrêt sur cailloux (cm)	Charge en cailloux de surface	H1 (cm)	H2 (cm)	H3 (cm)	H4 (cm)
MVS ENERGIE 27	Ilot 12	60420 MONTGÉRAIN	669144,45	6938260,71	14/04/2021	Pas d'engorgement	17	7,0	NON	NON	0 %	La 30	La 30	La 30	
MVS ENERGIE 28	Ilot 1	60420 MONTGÉRAIN	669980,42	6938488,28	14/04/2021	Pas d'engorgement	17	7,0	NON	NON	0 %	La 30	La 30	La 30	
MVS ENERGIE 33	Ilot 13	60420 MONTGÉRAIN	669683,18	6937248,26		Pas d'engorgement	17	7,0	NON	NON	0 %	La 30	La 30	La 30	
MVS ENERGIE 42	Ilot 7	60420 MONTGÉRAIN	670221,74	6937574,97	14/04/2021	Pas d'engorgement	17	7,0	NON	NON	0 %	La 30	La 30	La 30	
MVS ENERGIE 43	Ilot 15	60420 MONTGÉRAIN	670295,52	6938203,76	14/04/2021	Pas d'engorgement	17	7,0	NON	NON	0 %	La 30	La 30	La 30	
MVS ENERGIE 50	Ilot 11	60420 MÉNÉVILLERS	670949,98	6936543,56	14/04/2021	Pas d'engorgement	17	7,0	NON	NON	0 %	La 30	La 30	La 30	

* Projection : Lambert 93

Textures des Horizons

Triangle de texture utilisé : Triangle GEPPA 1963

AA Argile lourde	AS Argile sableuse	AI Argile limoneuse	ALS Limon argilo-sableux	Sa Sable argileux	LSa Limon sablo-argileux	S / SS Sableux	Ls Limon sableux
A Argile	ALs Argile limono-sableuse	AS Argilo-sableux	La Limon argileux	Sal Sable argilo-limoneux	L Limon	Sl Sable limoneux	LL Limon pur



LISTE DES SONDAGES PEDOLOGIQUES PAR PERIMETRE D'EPANDAGE SCEA LE CHAUFFOUR

Périmètre d'épandage : SAS MVS ENERGIE

Libellé Sondage	Parcelle de périmètre	Commune	X *	Y *	Date	Durée engorgement	Matière organique (o/oo)	pH	Arrêt sur roche (cm)	Arrêt sur cailloux (cm)	Charge en cailloux de surface	H1 (cm)	H2 (cm)	H3 (cm)	H4 (cm)
MVS ENERGIE 49	Ilot 4	60420 MÉNÉVILLERS	671322,12	6936389,57	14/04/2021	Pas d'engorgement	17	7,0	NON	NON	0 %	La 30	La 30	La 30	
MVS ENERGIE 54	Ilot 2	60420 MÉNÉVILLERS	671164,89	6935301,02	14/04/2021	Pas d'engorgement	17	7,0	NON	NON	0 %	La 30	La 30	La 30	
MVS ENERGIE 56	Ilot 8	60420 MÉNÉVILLERS	671599,71	6935359,07	14/04/2021	Pas d'engorgement	17	7,0	NON	NON	0 %	La 30	La 30	La 30	
MVS ENERGIE 57	Ilot 11	60420 MÉNÉVILLERS	671843,53	6935503,04	14/04/2021	Pas d'engorgement	17	7,0	NON	NON	0 %	La 30	La 30	La 30	
MVS ENERGIE 74	Ilot 3	60420 WACQUEMOUL	671063,3	6934019,2	14/04/2021	Engorgement < 2 mois	17	7,0	NON	NON	0 %	La 30	La 30	La 30	
MVS ENERGIE 75	Ilot 15	60420 MÉNÉVILLERS	670274,35	6934954,44	14/04/2021	Pas d'engorgement	17	7,0	NON	NON	0 %	La 30	La 30	La 30	

* Projection : Lambert 93

Textures des Horizons

Triangle de texture utilisé : Triangle GEPPA 1963

AA Argile lourde	AS Argile sableuse	AI Argile limoneuse	ALS Limon argilo-sableux	Sa Sable argileux	LSa Limon sablo-argileux	S / SS Sableux	Ls Limon sableux
A Argile	ALs Argile limono-sableuse	AS Argilo-sableux	La Limon argileux	Sal Sable argilo-limoneux	L Limon	SI Sable limoneux	LL Limon pur



LISTE DES SONDAGES PEDOLOGIQUES PAR PERIMETRE D'EPANDAGE SONAM

Périmètre d'épandage : SAS MVS ENERGIE

Libellé Sondage	Parcelle de périmètre	Commune	X *	Y *	Date	Durée engorgement	Matière organique (o/oo)	pH	Arrêt sur roche (cm)	Arrêt sur cailloux (cm)	Charge en cailloux de surface	H1 (cm)	H2 (cm)	H3 (cm)	H4 (cm)
MVS ENERGIE 23	Ilot 4	60420 SAINT-MARTIN-AUX-	668972,61	6937229,69	14/04/2021	Pas d'engorgement	17	7,0	NON	NON	0 %	Ls 30	Ls 30	Ls 30	
MVS ENERGIE 45	Ilot 3	60420 MONTGÉRAIN	670622,75	6938070,62	14/04/2021	Pas d'engorgement	17	7,0	NON	NON	0 %	La 30	La 30	La 30	
MVS ENERGIE 47	Ilot 9	60420 MONTGÉRAIN	670885,82	6937275,01	14/04/2021	Pas d'engorgement	17	7,0	NON	NON	0 %	La 30	La 30	La 30	

* Projection : Lambert 93

Textures des Horizons

Triangle de texture utilisé : Triangle GEPPA 1963

AA Argile lourde	AS Argile sableuse	AI Argile limoneuse	ALS Limon argilo-sableux	Sa Sable argileux	LSa Limon sablo-argileux	S / SS Sableux	Ls Limon sableux
A Argile	ALs Argile limono-sableuse	AS Argilo-sableux	La Limon argileux	Sal Sable argilo-limoneux	L Limon	SI Sable limoneux	LL Limon pur



LISTE DES PARCELLES DE PERIMETRE PAR EXPLOITATION

Périmètre d'épandage : SAS MVS ENERGIE

Unité de production : SAS MVS ENERGIE

Produit d'épandage : Digestat solide

EARL FERME DE LA COMMANDERIE -

- -

Aptitude	Motif d'exclusion	Recommandation agronomique	Surface (ha)
Parcelle : 10 - Ilot 10 située à TRICOT			
Sans contrainte		Pas de prescription particulière au-delà de la réglementation	3,19
Epandable 3,19			Totale 3,19
Parcelle : 11 - Ilot 11 située à TRICOT			
Sans contrainte		Pas de prescription particulière au-delà de la réglementation	1,01
Epandable 1,01			Totale 1,01
Parcelle : 12 - Ilot 12 située à TRICOT			
Sans contrainte		Pas de prescription particulière au-delà de la réglementation	14,52
Interdit	Isolement de points d'eau, Isolement de tiers		1,83
Epandable 14,52			Totale 16,35
Parcelle : 15 - Ilot 15 située à MÉRY-LA-BATAILLE			
Sans contrainte		Pas de prescription particulière au-delà de la réglementation	9,61
Epandable 9,61			Totale 9,61
Parcelle : 17 - Ilot 17 située à TRICOT			
Sans contrainte		Pas de prescription particulière au-delà de la réglementation	16,29
Epandable 16,29			Totale 16,29
Parcelle : 18 - Ilot 18 située à TRICOT			
Sans contrainte		Pas de prescription particulière au-delà de la réglementation	4,97
Epandable 4,97			Totale 4,97

Parcelle : 20 - Ilot 20 située à SAINT-MARTIN-AUX-BOIS			
Interdit	Isolement de points d'eau, Périmètres de captage		51,42
Sans contrainte		Pas de prescription particulière au-delà de la réglementation	7,98
		Epandable	7,98
		Totale	59,40

Parcelle : 24 - Ilot 24 située à TRICOT			
Interdit	Isolement de tiers		0,52
Sans contrainte		Pas de prescription particulière au-delà de la réglementation	4,03
		Epandable	4,03
		Totale	4,55

Parcelle : 3 - Ilot 3 située à TRICOT			
Interdit	Isolement de points d'eau		0,14
Sans contrainte		Pas de prescription particulière au-delà de la réglementation	56,19
		Epandable	56,19
		Totale	56,33

Parcelle : 4 - Ilot 4 située à TRICOT			
Sans contrainte		Pas de prescription particulière au-delà de la réglementation	39,37
		Epandable	39,37
		Totale	39,37

Parcelle : 5 - Ilot 5 située à TRICOT			
Sans contrainte		Pas de prescription particulière au-delà de la réglementation	18,14
		Epandable	18,14
		Totale	18,14

Parcelle : 6 - Ilot 6 située à TRICOT			
Interdit	Isolement de points d'eau		0,36
Sans contrainte		Pas de prescription particulière au-delà de la réglementation	73,06
		Epandable	73,06
		Totale	73,42

Parcelle : 8 - Ilot 8 située à TRICOT			
Sans contrainte		Pas de prescription particulière au-delà de la réglementation	9,39
		Epandable	9,39
		Totale	9,39

Parcelle : 9 - Ilot 9 située à LE FRESTOY-VAUX			
Sans contrainte		Pas de prescription particulière au-delà de la réglementation	29,72
		Epandable	29,72
		Totale	29,72

Superficie épandable : 287,47 ha

Superficie totale : 341,74 ha

Dernière modification du périmètre : 12/04/2021



LISTE DES PARCELLES DE PERIMETRE PAR EXPLOITATION

Périmètre d'épandage : SAS MVS ENERGIE

EARL FERME DES VALLEES -

Unité de production : SAS MVS ENERGIE

- -

Produit d'épandage : Digestat solide

Aptitude	Motif d'exclusion	Recommandation agronomique	Surface (ha)
Parcelle : 1 - Ilot 1 située à MAIGNELAY-MONTIGNY			
Sans contrainte		Pas de prescription particulière au-delà de la réglementation	32,20
Epandable 32,20			Totale 32,20
Parcelle : 10 - Ilot 10 située à MAIGNELAY-MONTIGNY			
Interdit	Isolement de points d'eau		0,10
Sans contrainte		Pas de prescription particulière au-delà de la réglementation	4,80
Epandable 4,80			Totale 4,90
Parcelle : 11 - Ilot 11 située à RAVENEL			
Sans contrainte		Pas de prescription particulière au-delà de la réglementation	0,42
Epandable 0,42			Totale 0,42
Parcelle : 12 - Ilot 12 située à RAVENEL			
Sans contrainte		Pas de prescription particulière au-delà de la réglementation	1,34
Epandable 1,34			Totale 1,34
Parcelle : 13 - Ilot 13 située à SAINT-MARTIN-AUX-BOIS			
Interdit	Isolement de points d'eau		0,71
Sans contrainte		Pas de prescription particulière au-delà de la réglementation	66,46
Epandable 66,46			Totale 67,17
Parcelle : 14 - Ilot 14 située à SAINT-MARTIN-AUX-BOIS			
Interdit	Isolement de points d'eau		0,55
Sans contrainte		Pas de prescription particulière au-delà de la réglementation	63,96
Epandable 63,96			Totale 64,51

Parcelle : 15 - Ilot 15 située à SAINT-MARTIN-AUX-BOIS			
Sans contrainte		Pas de prescription particulière au-delà de la réglementation	11,70
		Epondable	11,70
		Totale	11,70

Parcelle : 16 - Ilot 16 située à SAINT-MARTIN-AUX-BOIS			
Interdit	Isolement de points d'eau		0,35
Sans contrainte		Pas de prescription particulière au-delà de la réglementation	7,52
		Epondable	7,52
		Totale	7,87

Parcelle : 17 - Ilot 17 située à SAINT-MARTIN-AUX-BOIS			
Sans contrainte		Pas de prescription particulière au-delà de la réglementation	19,51
		Epondable	19,51
		Totale	19,51

Parcelle : 18 - Ilot 18 située à SAINT-MARTIN-AUX-BOIS			
Sans contrainte		Pas de prescription particulière au-delà de la réglementation	14,49
		Epondable	14,49
		Totale	14,49

Parcelle : 19 - Ilot 19 située à SAINT-MARTIN-AUX-BOIS			
Sans contrainte		Pas de prescription particulière au-delà de la réglementation	28,58
Interdit	Isolement de points d'eau, Périmètres de captage		29,19
		Epondable	28,58
		Totale	57,77

Parcelle : 2 - Ilot 2 située à Maignelay-Montigny			
Interdit	Isolement de points d'eau, Isolement de tiers		1,94
Sans contrainte		Pas de prescription particulière au-delà de la réglementation	32,84
		Epondable	32,84
		Totale	34,78

Parcelle : 20 - Ilot 20 située à SAINT-MARTIN-AUX-BOIS			
Sans contrainte		Pas de prescription particulière au-delà de la réglementation	2,73
		Epondable	2,73
		Totale	2,73

Parcelle : 21 - Ilot 21 située à SAINT-MARTIN-AUX-BOIS			
Sans contrainte		Pas de prescription particulière au-delà de la réglementation	2,65
		Epondable	2,65
		Totale	2,65

Parcelle : 22 - Ilot 22 située à SAINT-MARTIN-AUX-BOIS			
Sans contrainte		Pas de prescription particulière au-delà de la réglementation	2,17
Interdit	Isolement de tiers		0,58
E pandable			2,17
Totale			2,75

Parcelle : 23 - Ilot 23 située à SAINT-MARTIN-AUX-BOIS			
Interdit	Périmètres de captage		2,01
E pandable			0,00
Totale			2,01

Parcelle : 25 - Ilot 25 située à SAINT-MARTIN-AUX-BOIS			
Sans contrainte		Pas de prescription particulière au-delà de la réglementation	4,95
E pandable			4,95
Totale			4,95

Parcelle : 26 - Ilot 26 située à SAINT-MARTIN-AUX-BOIS			
Sans contrainte		Pas de prescription particulière au-delà de la réglementation	12,71
E pandable			12,71
Totale			12,71

Parcelle : 27 - Ilot 27 située à SAINT-MARTIN-AUX-BOIS			
Interdit	Isolement de tiers		0,02
Sans contrainte		Pas de prescription particulière au-delà de la réglementation	30,61
E pandable			30,61
Totale			30,63

Parcelle : 28 - Ilot 28 située à SAINT-MARTIN-AUX-BOIS			
Sans contrainte		Pas de prescription particulière au-delà de la réglementation	9,26
Interdit	Isolement de points d'eau, Isolement de tiers		0,81
E pandable			9,26
Totale			10,07

Parcelle : 29 - Ilot 29 située à SAINT-MARTIN-AUX-BOIS			
Sous contrainte		Injection directe ou enfouissement rapide ou épandage sur couvert végétal en place	1,22
E pandable			1,22
Totale			1,22

Parcelle : 3 - Ilot 3 située à MAIGNELAY-MONTIGNY			
Sans contrainte		Pas de prescription particulière au-delà de la réglementation	2,00
E pandable			2,00
Totale			2,00

Parcelle : 30 - Ilot 30 située à SAINT-MARTIN-AUX-BOIS			
Interdit	Isolement de points d'eau		0,21

Parcelle : 30 - Ilot 30 située à SAINT-MARTIN-AUX-BOIS			
Sans contrainte		Pas de prescription particulière au-delà de la réglementation	4,89
		Epondable	4,89
		Totale	5,10

Parcelle : 4 - Ilot 4 située à MAIGNELAY-MONTIGNY			
Sans contrainte		Pas de prescription particulière au-delà de la réglementation	7,84
		Epondable	7,84
		Totale	7,84

Parcelle : 5 - Ilot 5 située à MAIGNELAY-MONTIGNY			
Sans contrainte		Pas de prescription particulière au-delà de la réglementation	0,16
Interdit	Isolement de tiers		0,54
		Epondable	0,16
		Totale	0,70

Parcelle : 6 - Ilot 6 située à MAIGNELAY-MONTIGNY			
Sans contrainte		Pas de prescription particulière au-delà de la réglementation	17,48
		Epondable	17,48
		Totale	17,48

Parcelle : 8 - Ilot 8 située à MAIGNELAY-MONTIGNY			
Sans contrainte		Pas de prescription particulière au-delà de la réglementation	6,50
Interdit	Périmètres de captage		0,02
		Epondable	6,50
		Totale	6,52

Parcelle : 9 - Ilot 9 située à MAIGNELAY-MONTIGNY			
Interdit	Isolement de points d'eau		0,21
Sans contrainte		Pas de prescription particulière au-delà de la réglementation	14,16
		Epondable	14,16
		Totale	14,37

Superficie épondable : 403,15 ha

Superficie totale : 440,39 ha

Dernière modification du périmètre : 12/04/2021



LISTE DES PARCELLES DE PERIMETRE PAR EXPLOITATION

Périmètre d'épandage : SAS MVS ENERGIE

EARL LE CAUREL -

Unité de production : SAS MVS ENERGIE

- -

Produit d'épandage : Digestat solide

Aptitude	Motif d'exclusion	Recommandation agronomique	Surface (ha)
Parcelle : 15 - Ilot 15 située à MAIGNELAY-MONTIGNY			
Interdit	Isolement de points d'eau		0,33
Sans contrainte		Pas de prescription particulière au-delà de la réglementation	6,11
Epandable			6,11
Totale			6,44
Parcelle : 20 - Ilot 20 située à MAIGNELAY-MONTIGNY			
Sans contrainte		Pas de prescription particulière au-delà de la réglementation	9,56
Epandable			9,56
Totale			9,56
Parcelle : 21 - Ilot 21 située à MAIGNELAY-MONTIGNY			
Sans contrainte		Pas de prescription particulière au-delà de la réglementation	23,38
Epandable			23,38
Totale			23,38
Parcelle : 23 - Ilot 23 située à MAIGNELAY-MONTIGNY			
Sans contrainte		Pas de prescription particulière au-delà de la réglementation	11,83
Epandable			11,83
Totale			11,83
Parcelle : 3 - Ilot 3 située à MAIGNELAY-MONTIGNY			
Sans contrainte		Pas de prescription particulière au-delà de la réglementation	1,70
Epandable			1,70
Totale			1,70
Parcelle : 33 - Ilot 33 située à MAIGNELAY-MONTIGNY			
Interdit	Isolement de points d'eau		0,13
Sans contrainte		Pas de prescription particulière au-delà de la réglementation	12,68
Epandable			12,68
Totale			12,81

Parcelle : 34 - Ilot 34 située à MAIGNELAY-MONTIGNY			
Sans contrainte		Pas de prescription particulière au-delà de la réglementation	28,01
		Epondable	28,01
		Totale	28,01

Superficie épondable : 93,27 ha
Superficie totale : 93,73 ha

Dernière modification du périmètre : 12/04/2021



LISTE DES PARCELLES DE PERIMETRE PAR EXPLOITATION

Périmètre d'épandage : SAS MVS ENERGIE

EARL MARSAUX -

Unité de production : SAS MVS ENERGIE

- -

Produit d'épandage : Digestat solide

Aptitude	Motif d'exclusion	Recommandation agronomique	Surface (ha)
Parcelle : 1 - Ilot 1 située à SAINT-MARTIN-AUX-BOIS			
Sans contrainte		Pas de prescription particulière au-delà de la réglementation	32,09
Epandable 32,09			Totale 32,09
Parcelle : 10 - Ilot 10 située à SAINT-MARTIN-AUX-BOIS			
Sans contrainte		Pas de prescription particulière au-delà de la réglementation	0,17
Epandable 0,17			Totale 0,17
Parcelle : 14 - Ilot 14 située à WACQUEMOULIN			
Sans contrainte		Pas de prescription particulière au-delà de la réglementation	9,15
Epandable 9,15			Totale 9,15
Parcelle : 2 - Ilot 2 située à SAINT-MARTIN-AUX-BOIS			
Sans contrainte		Pas de prescription particulière au-delà de la réglementation	29,52
Epandable 29,52			Totale 29,52
Parcelle : 3 - Ilot 3 située à MONTGÉRAIN			
Interdit	Isolement de points d'eau		0,07
Sans contrainte		Pas de prescription particulière au-delà de la réglementation	9,93
Epandable 9,93			Totale 10,00
Parcelle : 4 - Ilot 4 située à SAINT-MARTIN-AUX-BOIS			
Interdit	Isolement de tiers		1,13
Sans contrainte		Pas de prescription particulière au-delà de la réglementation	1,12
Epandable 1,12			Totale 2,25

Parcelle : 5 - Ilot 5 située à SAINT-MARTIN-AUX-BOIS			
Interdit	Isolement de tiers		0,04
Sans contrainte		Pas de prescription particulière au-delà de la réglementation	0,66
		Epanachable	0,66
		Totale	0,70

Parcelle : 6 - Ilot 6 située à SAINT-MARTIN-AUX-BOIS			
Sans contrainte		Pas de prescription particulière au-delà de la réglementation	40,04
		Epanachable	40,04
		Totale	40,04

Parcelle : 7 - Ilot 7 située à WACQUEMOULIN			
Sans contrainte		Pas de prescription particulière au-delà de la réglementation	1,19
Interdit	Isolement de surfaces en eau, Isolement de tiers		0,59
		Epanachable	1,19
		Totale	1,78

Parcelle : 8 - Ilot 8 située à WACQUEMOULIN			
Sans contrainte		Pas de prescription particulière au-delà de la réglementation	2,16
		Epanachable	2,16
		Totale	2,16

Parcelle : 9 - Ilot 9 située à MÉNÉVILLERS			
Sans contrainte		Pas de prescription particulière au-delà de la réglementation	13,10
		Epanachable	13,10
		Totale	13,10

Superficie épanachable : 139,13 ha
 Superficie totale : 140,96 ha

Dernière modification du périmètre : 12/04/2021



LISTE DES PARCELLES DE PERIMETRE PAR EXPLOITATION

Périmètre d'épandage : SAS MVS ENERGIE

EARL SOETEMONT -

Unité de production : SAS MVS ENERGIE

- -

Produit d'épandage : Digestat solide

Aptitude	Motif d'exclusion	Recommandation agronomique	Surface (ha)
Parcelle : 11 - Ilot 11 située à WACQUEMOULIN			
Sans contrainte		Pas de prescription particulière au-delà de la réglementation	4,90
Epandable 4,90			Totale 4,90
Parcelle : 12 - Ilot 12 située à WACQUEMOULIN			
Sans contrainte		Pas de prescription particulière au-delà de la réglementation	0,72
Epandable 0,72			Totale 0,72
Parcelle : 13 - Ilot 13 située à WACQUEMOULIN			
Sans contrainte		Pas de prescription particulière au-delà de la réglementation	25,67
Epandable 25,67			Totale 25,67
Parcelle : 14 - Ilot 14 située à MÉNÉVILLERS			
Sans contrainte		Pas de prescription particulière au-delà de la réglementation	11,31
Interdit	Isolement de points d'eau		0,18
Epandable 11,31			Totale 11,49
Parcelle : 15 - Ilot 15 située à MÉNÉVILLERS			
Sans contrainte		Pas de prescription particulière au-delà de la réglementation	11,69
Epandable 11,69			Totale 11,69
Parcelle : 16 - Ilot 16 située à MÉNÉVILLERS			
Sans contrainte		Pas de prescription particulière au-delà de la réglementation	4,04
Epandable 4,04			Totale 4,04

Parcelle : 17 - Ilot 17 située à MÉNÉVILLERS			
Sans contrainte		Pas de prescription particulière au-delà de la réglementation	23,51
		Epondable	23,51
		Totale	23,51

Parcelle : 18 - Ilot 18 située à MÉNÉVILLERS			
Sans contrainte		Pas de prescription particulière au-delà de la réglementation	2,36
		Epondable	2,36
		Totale	2,36

Parcelle : 19 - Ilot 19 située à MÉNÉVILLERS			
Sans contrainte		Pas de prescription particulière au-delà de la réglementation	1,78
		Epondable	1,78
		Totale	1,78

Parcelle : 4 - Ilot 4 située à MÉNÉVILLERS			
Sans contrainte		Pas de prescription particulière au-delà de la réglementation	6,21
		Epondable	6,21
		Totale	6,21

Parcelle : 5 - Ilot 5 située à MÉNÉVILLERS			
Sans contrainte		Pas de prescription particulière au-delà de la réglementation	8,83
		Epondable	8,83
		Totale	8,83

Parcelle : 9 - Ilot 9 située à MÉNÉVILLERS			
Sans contrainte		Pas de prescription particulière au-delà de la réglementation	0,14
Interdit	Isolement de points d'eau, Isolement de tiers		0,62
		Epondable	0,14
		Totale	0,76

Superficie épondable : 101,16 ha

Superficie totale : 101,96 ha

Dernière modification du périmètre : 12/04/2021



LISTE DES PARCELLES DE PERIMETRE PAR EXPLOITATION

Périmètre d'épandage : SAS MVS ENERGIE

Philippe Warmé -

Unité de production : SAS MVS ENERGIE

- -

Produit d'épandage : Digestat solide

Aptitude	Motif d'exclusion	Recommandation agronomique	Surface (ha)
Parcelle : 1 - Ilot 1 située à MAIGNELAY-MONTIGNY			
Sans contrainte		Pas de prescription particulière au-delà de la réglementation	9,00
Epandable 9,00			Totale 9,00
Parcelle : 10 - Ilot 10 située à MONTGÉRAIN			
Sans contrainte		Pas de prescription particulière au-delà de la réglementation	22,77
Epandable 22,77			Totale 22,77
Parcelle : 11 - Ilot 11 située à SAINT-MARTIN-AUX-BOIS			
Sans contrainte		Pas de prescription particulière au-delà de la réglementation	16,84
Epandable 16,84			Totale 16,84
Parcelle : 12 - Ilot 12 située à MONTGÉRAIN			
Sans contrainte		Pas de prescription particulière au-delà de la réglementation	10,03
Epandable 10,03			Totale 10,03
Parcelle : 13 - Ilot 13 située à MONTGÉRAIN			
Sans contrainte		Pas de prescription particulière au-delà de la réglementation	14,88
Epandable 14,88			Totale 14,88
Parcelle : 14 - Ilot 14 située à MONTGÉRAIN			
Sans contrainte		Pas de prescription particulière au-delà de la réglementation	1,80
Epandable 1,80			Totale 1,80
Parcelle : 15 - Ilot 15 située à SAINT-MARTIN-AUX-BOIS			
Sans contrainte		Pas de prescription particulière au-delà de la réglementation	3,04
Epandable 3,04			Totale 3,04

Parcelle : 16 - Ilot 16 située à SAINT-MARTIN-AUX-BOIS			
Sans contrainte		Pas de prescription particulière au-delà de la réglementation	1,57
		Epondable	1,57
		Totale	1,57

Parcelle : 17 - Ilot 17 située à SAINT-MARTIN-AUX-BOIS			
Sans contrainte		Pas de prescription particulière au-delà de la réglementation	6,39
		Epondable	6,39
		Totale	6,39

Parcelle : 18 - Ilot 18 située à SAINT-MARTIN-AUX-BOIS			
Sans contrainte		Pas de prescription particulière au-delà de la réglementation	2,67
		Epondable	2,67
		Totale	2,67

Parcelle : 2 - Ilot 2 située à COIVREL			
Sans contrainte		Pas de prescription particulière au-delà de la réglementation	1,85
		Epondable	1,85
		Totale	1,85

Parcelle : 20 - Ilot 20 située à MONTGÉRAIN			
Sans contrainte		Pas de prescription particulière au-delà de la réglementation	0,45
Interdit	Isolement de tiers		0,49
		Epondable	0,45
		Totale	0,94

Parcelle : 21 - Ilot 21 située à MONTGÉRAIN			
Interdit	Isolement de points d'eau, Isolement de tiers		0,01
Sans contrainte		Pas de prescription particulière au-delà de la réglementation	19,12
		Epondable	19,12
		Totale	19,13

Parcelle : 22 - Ilot 22 située à MONTGÉRAIN			
Sans contrainte		Pas de prescription particulière au-delà de la réglementation	10,73
		Epondable	10,73
		Totale	10,73

Parcelle : 23 - Ilot 23 située à COIVREL			
Sans contrainte		Pas de prescription particulière au-delà de la réglementation	12,83
		Epondable	12,83
		Totale	12,83

Parcelle : 24 - Ilot 24 située à COIVREL			
Interdit	Isolement de points d'eau		0,33
Sans contrainte		Pas de prescription particulière au-delà de la réglementation	21,64
		Epondable	21,64
		Totale	21,97

Parcelle : 25 - Ilot 25 située à MONTIERS			
Sans contrainte		Pas de prescription particulière au-delà de la réglementation	5,90
		Epandable	5,90
		Totale	5,90

Parcelle : 26 - Ilot 26 située à MONTIERS			
Interdit	Isolement de surfaces en eau		0,03
Sans contrainte		Pas de prescription particulière au-delà de la réglementation	2,86
		Epandable	2,86
		Totale	2,89

Parcelle : 27 - Ilot 27 située à MÉNÉVILLERS			
Sans contrainte		Pas de prescription particulière au-delà de la réglementation	19,75
		Epandable	19,75
		Totale	19,75

Parcelle : 28 - Ilot 28 située à MONTGÉRAIN			
Sans contrainte		Pas de prescription particulière au-delà de la réglementation	0,80
		Epandable	0,80
		Totale	0,80

Parcelle : 29 - Ilot 29 située à COIVREL			
Sans contrainte		Pas de prescription particulière au-delà de la réglementation	2,60
		Epandable	2,60
		Totale	2,60

Parcelle : 3 - Ilot 3 située à MÉNÉVILLERS			
Sans contrainte		Pas de prescription particulière au-delà de la réglementation	18,26
		Epandable	18,26
		Totale	18,26

Parcelle : 30 - Ilot 30 située à SAINT-MARTIN-AUX-BOIS			
Sans contrainte		Pas de prescription particulière au-delà de la réglementation	6,37
		Epandable	6,37
		Totale	6,37

Parcelle : 31 - Ilot 31 située à MONTIERS			
Sans contrainte		Pas de prescription particulière au-delà de la réglementation	1,25
		Epandable	1,25
		Totale	1,25

Parcelle : 32 - Ilot 32 située à TRICOT			
Sans contrainte		Pas de prescription particulière au-delà de la réglementation	16,45
Interdit	Isolement de tiers		0,85
		Epandable	16,45
		Totale	17,30

Parcelle : 33 - Ilot 33 située à TRICOT			
Interdit	Isolement de tiers		0,17
Sans contrainte		Pas de prescription particulière au-delà de la réglementation	1,34
		Epondable	1,34
		Totale	1,51

Parcelle : 34 - Ilot 34 située à MONTGÉRAIN			
Interdit	Isolement de tiers		0,21
Sans contrainte		Pas de prescription particulière au-delà de la réglementation	1,23
		Epondable	1,23
		Totale	1,44

Parcelle : 35 - Ilot 35 située à TRICOT			
Interdit	Isolement de tiers		0,37
Sans contrainte		Pas de prescription particulière au-delà de la réglementation	0,25
		Epondable	0,25
		Totale	0,62

Parcelle : 38 - Ilot 38 située à COIVREL			
Sans contrainte		Pas de prescription particulière au-delà de la réglementation	0,92
		Epondable	0,92
		Totale	0,92

Parcelle : 4 - Ilot 4 située à MÈNEVILLERS			
Sans contrainte		Pas de prescription particulière au-delà de la réglementation	1,71
		Epondable	1,71
		Totale	1,71

Parcelle : 40 - Ilot 40 située à MONTGÉRAIN			
Interdit	Isolement de points d'eau		0,03
Sans contrainte		Pas de prescription particulière au-delà de la réglementation	7,45
		Epondable	7,45
		Totale	7,48

Parcelle : 41 - Ilot 41 située à MONTGÉRAIN			
Sans contrainte		Pas de prescription particulière au-delà de la réglementation	5,55
		Epondable	5,55
		Totale	5,55

Parcelle : 42 - Ilot 42 située à MONTGÉRAIN			
Sans contrainte		Pas de prescription particulière au-delà de la réglementation	11,24
		Epondable	11,24
		Totale	11,24

Parcelle : 43 - Ilot 43 située à SAINT-MARTIN-AUX-BOIS			
Sans contrainte		Pas de prescription particulière au-delà de la réglementation	1,84
Interdit	Isolement de points d'eau		0,19
		Epandable	1,84
		Totale	2,03

Parcelle : 45 - Ilot 45 située à SAINT-MARTIN-AUX-BOIS			
Sans contrainte		Pas de prescription particulière au-delà de la réglementation	0,65
		Epandable	0,65
		Totale	0,65

Parcelle : 46 - Ilot 46 située à MONTIERS			
Interdit	Isolement de surfaces en eau		0,11
Sous contrainte		Pas d'épandage en période d'engorgement du sol	2,09
		Epandable	2,09
		Totale	2,20

Parcelle : 47 - Ilot 47 située à SAINT-MARTIN-AUX-BOIS			
Sans contrainte		Pas de prescription particulière au-delà de la réglementation	0,33
Interdit	Isolement de tiers		0,09
		Epandable	0,33
		Totale	0,42

Parcelle : 48 - Ilot 48 située à SAINT-MARTIN-AUX-BOIS			
Sans contrainte		Pas de prescription particulière au-delà de la réglementation	11,73
		Epandable	11,73
		Totale	11,73

Parcelle : 49 - Ilot 49 située à SAINT-MARTIN-AUX-BOIS			
Sans contrainte		Pas de prescription particulière au-delà de la réglementation	1,00
		Epandable	1,00
		Totale	1,00

Parcelle : 5 - Ilot 5 située à MÉNEVILLERS			
Sans contrainte		Pas de prescription particulière au-delà de la réglementation	5,11
Interdit	Isolement de points d'eau		0,04
		Epandable	5,11
		Totale	5,15

Parcelle : 51 - Ilot 51 située à MONTGÉRAIN			
Sans contrainte		Pas de prescription particulière au-delà de la réglementation	0,40
		Epandable	0,40
		Totale	0,40

Parcelle : 52 - Ilot 52 située à MONTGÉRAIN			
Sans contrainte		Pas de prescription particulière au-delà de la réglementation	0,43
Interdit	Isolement de tiers		0,07
		Epondable	0,43
		Totale	0,50

Parcelle : 6 - Ilot 6 située à MÉNÉVILLERS			
Sans contrainte		Pas de prescription particulière au-delà de la réglementation	1,12
Interdit	Isolement de tiers		0,35
		Epondable	1,12
		Totale	1,47

Parcelle : 7 - Ilot 7 située à MONTGÉRAIN			
Sans contrainte		Pas de prescription particulière au-delà de la réglementation	26,10
		Epondable	26,10
		Totale	26,10

Parcelle : 8 - Ilot 8 située à MÉNÉVILLERS			
Sans contrainte		Pas de prescription particulière au-delà de la réglementation	3,96
		Epondable	3,96
		Totale	3,96

Parcelle : 9 - Ilot 9 située à MÉNÉVILLERS			
Sans contrainte		Pas de prescription particulière au-delà de la réglementation	2,50
		Epondable	2,50
		Totale	2,50

Superficie épondable : 316,80 ha

Superficie totale : 320,14 ha

Dernière modification du périmètre : 12/04/2021



LISTE DES PARCELLES DE PERIMETRE PAR EXPLOITATION

Périmètre d'épandage : SAS MVS ENERGIE

SCEA Ferme d'Ansauvillers -

Unité de production : SAS MVS ENERGIE

- -

Produit d'épandage : Digestat solide

Aptitude	Motif d'exclusion	Recommandation agronomique	Surface (ha)
Parcelle : 1 - Ilot 1 située à ANSAUVILLERS			
Sans contrainte		Pas de prescription particulière au-delà de la réglementation	27,35
Interdit	Périmètres de captage		0,01
Epandable			27,35
Totale			27,36
Parcelle : 10 - Ilot 10 située à GANNES			
Sans contrainte		Pas de prescription particulière au-delà de la réglementation	6,26
Epandable			6,26
Totale			6,26
Parcelle : 11 - Ilot 11 située à ANSAUVILLERS			
Sans contrainte		Pas de prescription particulière au-delà de la réglementation	2,15
Interdit	Isolement de tiers		0,12
Epandable			2,15
Totale			2,27
Parcelle : 12 - Ilot 12 située à MORY-MONTCRUX			
Sans contrainte		Pas de prescription particulière au-delà de la réglementation	3,84
Epandable			3,84
Totale			3,84
Parcelle : 13 - Ilot 13 située à WAVIGNIES			
Sans contrainte		Pas de prescription particulière au-delà de la réglementation	0,26
Epandable			0,26
Totale			0,26
Parcelle : 14 - Ilot 14 située à QUINQUEMPOIX			
Sans contrainte		Pas de prescription particulière au-delà de la réglementation	4,03
Epandable			4,03
Totale			4,03

Parcelle : 16 - Ilot 16 située à BUCAMPS			
Sans contrainte		Pas de prescription particulière au-delà de la réglementation	1,02
		Epandable	1,02
		Totale	1,02

Parcelle : 17 - Ilot 17 située à WAVIGNIES			
Sans contrainte		Pas de prescription particulière au-delà de la réglementation	2,02
		Epandable	2,02
		Totale	2,02

Parcelle : 18 - Ilot 18 située à WAVIGNIES			
Sans contrainte		Pas de prescription particulière au-delà de la réglementation	4,26
		Epandable	4,26
		Totale	4,26

Parcelle : 19 - Ilot 19 située à WAVIGNIES			
Interdit	Isolement de tiers		0,22
Sans contrainte		Pas de prescription particulière au-delà de la réglementation	2,19
		Epandable	2,19
		Totale	2,41

Parcelle : 2 - Ilot 2 située à ANSAUVILLERS			
Sans contrainte		Pas de prescription particulière au-delà de la réglementation	4,97
		Epandable	4,97
		Totale	4,97

Parcelle : 20 - Ilot 20 située à WAVIGNIES			
Sans contrainte		Pas de prescription particulière au-delà de la réglementation	5,03
		Epandable	5,03
		Totale	5,03

Parcelle : 21 - Ilot 21 située à WAVIGNIES			
Sans contrainte		Pas de prescription particulière au-delà de la réglementation	4,05
		Epandable	4,05
		Totale	4,05

Parcelle : 22 - Ilot 22 située à WAVIGNIES			
Interdit	Isolement de tiers		0,36
Sans contrainte		Pas de prescription particulière au-delà de la réglementation	3,87
		Epandable	3,87
		Totale	4,23

Parcelle : 24 - Ilot 24 située à WAVIGNIES			
Sans contrainte		Pas de prescription particulière au-delà de la réglementation	0,27
		Epandable	0,27
		Totale	0,27

Parcelle : 25 - Ilot 25 située à WAVIGNIES			
Sans contrainte		Pas de prescription particulière au-delà de la réglementation	1,31
Interdit	Périmètres de captage		2,24
		Epondable	1,31
		Totale	3,55

Parcelle : 26 - Ilot 26 située à WAVIGNIES			
Interdit	Isolement de tiers		0,25
Sans contrainte		Pas de prescription particulière au-delà de la réglementation	1,61
		Epondable	1,61
		Totale	1,86

Parcelle : 27 - Ilot 27 située à WAVIGNIES			
Interdit	Périmètres de captage		0,89
		Epondable	0,00
		Totale	0,89

Parcelle : 28 - Ilot 28 située à THIEUX			
Sans contrainte		Pas de prescription particulière au-delà de la réglementation	7,60
		Epondable	7,60
		Totale	7,60

Parcelle : 29 - Ilot 29 située à WAVIGNIES			
Sans contrainte		Pas de prescription particulière au-delà de la réglementation	6,36
		Epondable	6,36
		Totale	6,36

Parcelle : 3 - Ilot 3 située à ANSAUVILLERS			
Interdit	Isolement de tiers		0,55
Sans contrainte		Pas de prescription particulière au-delà de la réglementation	1,85
		Epondable	1,85
		Totale	2,40

Parcelle : 30 - Ilot 30 située à WAVIGNIES			
Sans contrainte		Pas de prescription particulière au-delà de la réglementation	0,33
		Epondable	0,33
		Totale	0,33

Parcelle : 35 - Ilot 35 située à ANSAUVILLERS			
Sans contrainte		Pas de prescription particulière au-delà de la réglementation	0,20
		Epondable	0,20
		Totale	0,20

Parcelle : 36 - Ilot 36 située à LE MESNIL-SUR-BULLES			
Sans contrainte		Pas de prescription particulière au-delà de la réglementation	6,16
		Epondable	6,16
		Totale	6,16

Parcelle : 37 - Ilot 37 située à WAVIGNIES			
Interdit	Isolement de tiers		0,15
Sans contrainte		Pas de prescription particulière au-delà de la réglementation	0,15
		Epondable	0,15
		Totale	0,30

Parcelle : 6 - Ilot 6 située à QUINQUEMPOIX			
Sans contrainte		Pas de prescription particulière au-delà de la réglementation	14,09
		Epondable	14,09
		Totale	14,09

Parcelle : 7 - Ilot 7 située à QUINQUEMPOIX			
Sans contrainte		Pas de prescription particulière au-delà de la réglementation	17,12
		Epondable	17,12
		Totale	17,12

Parcelle : 8 - Ilot 8 située à CHEPOIX			
Sans contrainte		Pas de prescription particulière au-delà de la réglementation	2,70
		Epondable	2,70
		Totale	2,70

Parcelle : 9 - Ilot 9 située à ANSAUVILLERS			
Sans contrainte		Pas de prescription particulière au-delà de la réglementation	7,57
		Epondable	7,57
		Totale	7,57

Superficie épondable : 138,62 ha

Superficie totale : 143,41 ha

Dernière modification du périmètre : 12/04/2021



LISTE DES PARCELLES DE PERIMETRE PAR EXPLOITATION

Périmètre d'épandage : SAS MVS ENERGIE

SCEA Ferme de Montgerain -

Unité de production : SAS MVS ENERGIE

Produit d'épandage : Digestat solide

Aptitude	Motif d'exclusion	Recommandation agronomique	Surface (ha)
Parcelle : 1 - Ilot 1 située à MONTGÉRAIN			
Sans contrainte		Pas de prescription particulière au-delà de la réglementation	15,86
			Epanachable 15,86 Totale 15,86
Parcelle : 11 - Ilot 11 située à MÉNÉVILLERS			
Interdit	Isolement de points d'eau		0,38
Sans contrainte		Pas de prescription particulière au-delà de la réglementation	40,86
			Epanachable 40,86 Totale 41,24
Parcelle : 12 - Ilot 12 située à MONTGÉRAIN			
Sans contrainte		Pas de prescription particulière au-delà de la réglementation	7,99
			Epanachable 7,99 Totale 7,99
Parcelle : 13 - Ilot 13 située à MONTGÉRAIN			
Sans contrainte		Pas de prescription particulière au-delà de la réglementation	14,11
			Epanachable 14,11 Totale 14,11
Parcelle : 15 - Ilot 15 située à MONTGÉRAIN			
Sans contrainte		Pas de prescription particulière au-delà de la réglementation	18,06
			Epanachable 18,06 Totale 18,06
Parcelle : 7 - Ilot 7 située à MONTGÉRAIN			
Sans contrainte		Pas de prescription particulière au-delà de la réglementation	42,31
			Epanachable 42,31 Totale 42,31

Parcelle : 8 - Ilot 8 située à MONTGÉRAIN			
Interdit	Isolement de points d'eau		0,02
Sans contrainte		Pas de prescription particulière au-delà de la réglementation	3,85
		Epondable	3,85
		Totale	3,87

Superficie épondable : 143,04 ha

Dernière modification du périmètre : 12/04/2021

Superficie totale : 143,44 ha



LISTE DES PARCELLES DE PERIMETRE PAR EXPLOITATION

Périmètre d'épandage : SAS MVS ENERGIE

Unité de production : SAS MVS ENERGIE

Produit d'épandage : Digestat solide

SCEA LE CHAUFFOUR -

- -

Aptitude	Motif d'exclusion	Recommandation agronomique	Surface (ha)
Parcelle : 1 - Ilot 1 située à MÉNÉVILLERS			
Sans contrainte		Pas de prescription particulière au-delà de la réglementation	1,08
Epandable 1,08			Totale 1,08
Parcelle : 10 - Ilot 10 située à MÉNÉVILLERS			
Sans contrainte		Pas de prescription particulière au-delà de la réglementation	1,84
Epandable 1,84			Totale 1,84
Parcelle : 11 - Ilot 11 située à MÉNÉVILLERS			
Sans contrainte		Pas de prescription particulière au-delà de la réglementation	11,25
Interdit	Isolement de tiers		0,12
Epandable 11,25			Totale 11,37
Parcelle : 12 - Ilot 12 située à MÉNÉVILLERS			
Sans contrainte		Pas de prescription particulière au-delà de la réglementation	0,01
Interdit	Isolement de tiers		0,05
Epandable 0,01			Totale 0,06
Parcelle : 13 - Ilot 13 située à MÉNÉVILLERS			
Sans contrainte		Pas de prescription particulière au-delà de la réglementation	1,37
Epandable 1,37			Totale 1,37
Parcelle : 14 - Ilot 14 située à MÉNÉVILLERS			
Sans contrainte		Pas de prescription particulière au-delà de la réglementation	1,19
Epandable 1,19			Totale 1,19

Parcelle : 15 - Ilot 15 située à MÉNÉVILLERS			
Sans contrainte		Pas de prescription particulière au-delà de la réglementation	0,44
		Epondable	0,44
		Totale	0,44

Parcelle : 16 - Ilot 16 située à MÉNÉVILLERS			
Sans contrainte		Pas de prescription particulière au-delà de la réglementation	2,04
		Epondable	2,04
		Totale	2,04

Parcelle : 17 - Ilot 17 située à MÉNÉVILLERS			
Sans contrainte		Pas de prescription particulière au-delà de la réglementation	0,12
		Epondable	0,12
		Totale	0,12

Parcelle : 18 - Ilot 18 située à MÉNÉVILLERS			
Interdit	Isolement de tiers		0,10
		Epondable	0,00
		Totale	0,10

Parcelle : 19 - Ilot 19 située à MÉNÉVILLERS			
Sans contrainte		Pas de prescription particulière au-delà de la réglementation	3,49
		Epondable	3,49
		Totale	3,49

Parcelle : 2 - Ilot 2 située à MÉNÉVILLERS			
Sans contrainte		Pas de prescription particulière au-delà de la réglementation	5,34
		Epondable	5,34
		Totale	5,34

Parcelle : 20 - Ilot 20 située à WACQUEMOULIN			
Sans contrainte		Pas de prescription particulière au-delà de la réglementation	0,23
		Epondable	0,23
		Totale	0,23

Parcelle : 21 - Ilot 21 située à MÉNÉVILLERS			
Sans contrainte		Pas de prescription particulière au-delà de la réglementation	1,37
		Epondable	1,37
		Totale	1,37

Parcelle : 22 - Ilot 22 située à MÉNÉVILLERS			
Sans contrainte		Pas de prescription particulière au-delà de la réglementation	1,97
		Epondable	1,97
		Totale	1,97

Parcelle : 3 - Ilot 3 située à WACQUEMOULIN			
Interdit	Isolement de surfaces en eau		0,19
Sous contrainte		Pas d'épandage en période d'engorgement du sol	0,13
		Epandable	0,13
		Totale	0,32

Parcelle : 4 - Ilot 4 située à MÉNÉVILLERS			
Interdit	Isolement de points d'eau		0,04
Sans contrainte		Pas de prescription particulière au-delà de la réglementation	9,15
		Epandable	9,15
		Totale	9,19

Parcelle : 5 - Ilot 5 située à MÉNÉVILLERS			
Interdit	Isolement de tiers		0,21
Sans contrainte		Pas de prescription particulière au-delà de la réglementation	0,29
		Epandable	0,29
		Totale	0,50

Parcelle : 6 - Ilot 6 située à MÉNÉVILLERS			
Sans contrainte		Pas de prescription particulière au-delà de la réglementation	0,18
		Epandable	0,18
		Totale	0,18

Parcelle : 7 - Ilot 7 située à MÉNÉVILLERS			
Sans contrainte		Pas de prescription particulière au-delà de la réglementation	1,62
		Epandable	1,62
		Totale	1,62

Parcelle : 8 - Ilot 8 située à MÉNÉVILLERS			
Interdit	Isolement de points d'eau, Isolement de tiers		0,39
Sans contrainte		Pas de prescription particulière au-delà de la réglementation	18,35
		Epandable	18,35
		Totale	18,74

Parcelle : 9 - Ilot 9 située à MÉNÉVILLERS			
Sans contrainte		Pas de prescription particulière au-delà de la réglementation	1,59
		Epandable	1,59
		Totale	1,59

Superficie épandable : 63,05 ha
 Superficie totale : 64,15 ha

Dernière modification du périmètre : 12/04/2021



LISTE DES PARCELLES DE PERIMETRE PAR EXPLOITATION

Périmètre d'épandage : SAS MVS ENERGIE

Unité de production : SAS MVS ENERGIE

Produit d'épandage : Digestat solide

SONAM -

- -

Aptitude	Motif d'exclusion	Recommandation agronomique	Surface (ha)
Parcelle : 10 - Ilot 10 située à MONTGÉRAIN			
Interdit	Isolement de tiers		0,94
Sans contrainte		Pas de prescription particulière au-delà de la réglementation	2,49
Epandable			2,49
Totale			3,43
Parcelle : 2 - Ilot 2 située à MONTGÉRAIN			
Sans contrainte		Pas de prescription particulière au-delà de la réglementation	6,28
Epandable			6,28
Totale			6,28
Parcelle : 3 - Ilot 3 située à MONTGÉRAIN			
Sans contrainte		Pas de prescription particulière au-delà de la réglementation	25,01
Epandable			25,01
Totale			25,01
Parcelle : 4 - Ilot 4 située à MONTGÉRAIN			
Sans contrainte		Pas de prescription particulière au-delà de la réglementation	6,47
Interdit	Isolement de tiers		0,99
Epandable			6,47
Totale			7,46
Parcelle : 6 - Ilot 6 située à MONTGÉRAIN			
Sans contrainte		Pas de prescription particulière au-delà de la réglementation	5,05
Epandable			5,05
Totale			5,05
Parcelle : 9 - Ilot 9 située à MONTGÉRAIN			
Sans contrainte		Pas de prescription particulière au-delà de la réglementation	17,31
Epandable			17,31
Totale			17,31

Parcelle : 9 - Ilot 9 située à MONTGÉRAIN

Superficie épanachable : 62,61 ha

Dernière modification du périmètre : 12/04/2021

Superficie totale : 64,54 ha



LISTE DES PARCELLES DE PERIMETRE PAR EXPLOITATION

Périmètre d'épandage : SAS MVS ENERGIE

EARL FERME DE LA COMMANDERIE -

Unité de production : SAS MVS ENERGIE

- -

Produit d'épandage : Digestat brut

Aptitude	Motif d'exclusion	Recommandation agronomique	Surface (ha)
Parcelle : 10 - Ilot 10 située à TRICOT			
Sous contrainte		Pour un épandage d'automne limiter la dose et/ou mettre une CIPAN à développement rapide, préférer un épandage de printemps. Epandre au plus proche des besoins de la culture	3,19
Epandable			3,19
Totale			3,19
Parcelle : 11 - Ilot 11 située à TRICOT			
Sous contrainte		Pour un épandage d'automne limiter la dose et/ou mettre une CIPAN à développement rapide, préférer un épandage de printemps. Epandre au plus proche des besoins de la culture	1,01
Epandable			1,01
Totale			1,01
Parcelle : 12 - Ilot 12 située à TRICOT			
Sous contrainte		Pour un épandage d'automne limiter la dose et/ou mettre une CIPAN à développement rapide, préférer un épandage de printemps. Epandre au plus proche des besoins de la culture	14,52
Interdit	Isolement de points d'eau, Isolement de tiers		1,83
Epandable			14,52
Totale			16,35
Parcelle : 15 - Ilot 15 située à MÉRY-LA-BATAILLE			
Sous contrainte		Pour un épandage d'automne limiter la dose et/ou mettre une CIPAN à développement rapide, préférer un épandage de printemps. Epandre au plus proche des besoins de la culture	9,61
Epandable			9,61
Totale			9,61
Parcelle : 17 - Ilot 17 située à TRICOT			
Sous contrainte		Pour un épandage d'automne limiter la dose et/ou mettre une CIPAN à développement rapide, préférer un épandage de printemps. Epandre au plus proche des besoins de la culture	16,29
Epandable			16,29
Totale			16,29

Parcelle : 18 - Ilot 18 située à TRICOT			
Sous contrainte		Pour un épandage d'automne limiter la dose et/ou mettre une CIPAN à développement rapide, préférer un épandage de printemps. Epandre au plus proche des besoins de la culture	4,97
Epandable			4,97
Totale			4,97

Parcelle : 20 - Ilot 20 située à SAINT-MARTIN-AUX-BOIS			
Interdit	Isolement de points d'eau, Périmètres de captage		51,42
Sous contrainte		Pour un épandage d'automne limiter la dose et/ou mettre une CIPAN à développement rapide, préférer un épandage de printemps. Epandre au plus proche des besoins de la culture	7,98
Epandable			7,98
Totale			59,40

Parcelle : 24 - Ilot 24 située à TRICOT			
Interdit	Isolement de tiers		0,52
Sous contrainte		Pour un épandage d'automne limiter la dose et/ou mettre une CIPAN à développement rapide, préférer un épandage de printemps. Epandre au plus proche des besoins de la culture	4,03
Epandable			4,03
Totale			4,55

Parcelle : 3 - Ilot 3 située à TRICOT			
Sous contrainte		Pour un épandage d'automne limiter la dose et/ou mettre une CIPAN à développement rapide, préférer un épandage de printemps. Epandre au plus proche des besoins de la culture	56,19
Interdit	Isolement de points d'eau		0,14
Epandable			56,19
Totale			56,33

Parcelle : 4 - Ilot 4 située à TRICOT			
Sous contrainte		Pour un épandage d'automne limiter la dose et/ou mettre une CIPAN à développement rapide, préférer un épandage de printemps. Epandre au plus proche des besoins de la culture	39,37
Epandable			39,37
Totale			39,37

Parcelle : 5 - Ilot 5 située à TRICOT			
Sous contrainte		Pour un épandage d'automne limiter la dose et/ou mettre une CIPAN à développement rapide, préférer un épandage de printemps. Epandre au plus proche des besoins de la culture	18,14
Epandable			18,14
Totale			18,14

Parcelle : 6 - Ilot 6 située à TRICOT			
Interdit	Isolement de points d'eau		0,36
Sous contrainte		Pour un épandage d'automne limiter la dose et/ou mettre une CIPAN à développement rapide, préférer un épandage de printemps. Epandre au plus proche des besoins de la culture	73,06
Epandable			73,06
Totale			73,42

Parcelle : 8 - Ilot 8 située à TRICOT			
Sous contrainte		Pour un épandage d'automne limiter la dose et/ou mettre une CIPAN à développement rapide, préférer un épandage de printemps. Epandre au plus proche des besoins de la culture	9,39
Epandable			9,39
Totale			9,39

Parcelle : 9 - Ilot 9 située à LE FRESTOY-VAUX			
Sous contrainte		Pour un épandage d'automne limiter la dose et/ou mettre une CIPAN à développement rapide, préférer un épandage de printemps. Epandre au plus proche des besoins de la culture	29,72
Epandable			29,72
Totale			29,72

Superficie épandable : 287,47 ha

Superficie totale : 341,74 ha

Dernière modification du périmètre : 12/04/2021



LISTE DES PARCELLES DE PERIMETRE PAR EXPLOITATION

Périmètre d'épandage : SAS MVS ENERGIE

EARL FERME DES VALLEES -

Unité de production : SAS MVS ENERGIE

Produit d'épandage : Digestat brut

Aptitude	Motif d'exclusion	Recommandation agronomique	Surface (ha)
Parcelle : 1 - Ilot 1 située à MAIGNELAY-MONTIGNY			
Sous contrainte		Injection directe ou enfouissement rapide ou épandage sur couvert végétal en place. Pour un épandage d'automne limiter la dose et/ou mettre une CIPAN à développement rapide, préférer un épandage de printemps. Epandre au plus proche des besoins de la culture	32,20
Epdable			32,20
Totale			32,20
Parcelle : 10 - Ilot 10 située à MAIGNELAY-MONTIGNY			
Interdit	Isolement de points d'eau		0,10
Sous contrainte		Injection directe ou enfouissement rapide ou épandage sur couvert végétal en place. Pour un épandage d'automne limiter la dose et/ou mettre une CIPAN à développement rapide, préférer un épandage de printemps. Epandre au plus proche des besoins de la culture	4,80
Epdable			4,80
Totale			4,90
Parcelle : 11 - Ilot 11 située à RAVENEL			
Sous contrainte		Injection directe ou enfouissement rapide ou épandage sur couvert végétal en place. Pour un épandage d'automne limiter la dose et/ou mettre une CIPAN à développement rapide, préférer un épandage de printemps. Epandre au plus proche des besoins de la culture	0,42
Epdable			0,42
Totale			0,42
Parcelle : 12 - Ilot 12 située à RAVENEL			
Sous contrainte		Injection directe ou enfouissement rapide ou épandage sur couvert végétal en place. Pour un épandage d'automne limiter la dose et/ou mettre une CIPAN à développement rapide, préférer un épandage de printemps. Epandre au plus proche des besoins de la culture	1,34
Epdable			1,34
Totale			1,34

Parcelle : 13 - Ilot 13 située à SAINT-MARTIN-AUX-BOIS			
Sous contrainte		Pour un épandage d'automne limiter la dose et/ou mettre une CIPAN à développement rapide, préférer un épandage de printemps. Epandre au plus proche des besoins de la culture	66,46
Interdit	Isolement de points d'eau		0,71
Epandable			66,46
Totale			67,17

Parcelle : 14 - Ilot 14 située à SAINT-MARTIN-AUX-BOIS			
Interdit	Isolement de points d'eau		0,55
Sous contrainte		Pour un épandage d'automne limiter la dose et/ou mettre une CIPAN à développement rapide, préférer un épandage de printemps. Epandre au plus proche des besoins de la culture	63,96
Epandable			63,96
Totale			64,51

Parcelle : 15 - Ilot 15 située à SAINT-MARTIN-AUX-BOIS			
Sous contrainte		Injection directe ou enfouissement rapide ou épandage sur couvert végétal en place. Pour un épandage d'automne limiter la dose et/ou mettre une CIPAN à développement rapide, préférer un épandage de printemps. Epandre au plus proche des besoins de la culture	11,70
Epandable			11,70
Totale			11,70

Parcelle : 16 - Ilot 16 située à SAINT-MARTIN-AUX-BOIS			
Sous contrainte		Injection directe ou enfouissement rapide ou épandage sur couvert végétal en place. Pour un épandage d'automne limiter la dose et/ou mettre une CIPAN à développement rapide, préférer un épandage de printemps. Epandre au plus proche des besoins de la culture	7,52
Interdit	Isolement de points d'eau		0,35
Epandable			7,52
Totale			7,87

Parcelle : 17 - Ilot 17 située à SAINT-MARTIN-AUX-BOIS			
Sous contrainte		Injection directe ou enfouissement rapide ou épandage sur couvert végétal en place. Pour un épandage d'automne limiter la dose et/ou mettre une CIPAN à développement rapide, préférer un épandage de printemps. Epandre au plus proche des besoins de la culture	19,51
Epandable			19,51
Totale			19,51

Parcelle : 18 - Ilot 18 située à SAINT-MARTIN-AUX-BOIS			
Sous contrainte		Injection directe ou enfouissement rapide ou épandage sur couvert végétal en place. Pour un épandage d'automne limiter la dose et/ou mettre une CIPAN à développement rapide, préférer un épandage de printemps. Epandre au plus proche des besoins de la culture	14,49
Epandable			14,49
Totale			14,49

Parcelle : 19 - Ilot 19 située à SAINT-MARTIN-AUX-BOIS			
Interdit	Isolement de points d'eau, Périmètres de captage		29,19
Sous contrainte		Pour un épandage d'automne limiter la dose et/ou mettre une CIPAN à développement rapide, préférer un épandage de printemps. Epandre au plus proche des besoins de la culture	28,58
Ependable			28,58
Totale			57,77

Parcelle : 2 - Ilot 2 située à Maignelay-Montigny			
Interdit	Isolement de points d'eau, Isolement de tiers		1,94
Sous contrainte		Injection directe ou enfouissement rapide ou épandage sur couvert végétal en place. Pour un épandage d'automne limiter la dose et/ou mettre une CIPAN à développement rapide, préférer un épandage de printemps. Epandre au plus proche des besoins de la culture	32,84
Ependable			32,84
Totale			34,78

Parcelle : 20 - Ilot 20 située à SAINT-MARTIN-AUX-BOIS			
Sous contrainte		Pour un épandage d'automne limiter la dose et/ou mettre une CIPAN à développement rapide, préférer un épandage de printemps. Epandre au plus proche des besoins de la culture	2,73
Ependable			2,73
Totale			2,73

Parcelle : 21 - Ilot 21 située à SAINT-MARTIN-AUX-BOIS			
Sous contrainte		Injection directe ou enfouissement rapide ou épandage sur couvert végétal en place	2,65
Ependable			2,65
Totale			2,65

Parcelle : 22 - Ilot 22 située à SAINT-MARTIN-AUX-BOIS			
Sous contrainte		Injection directe ou enfouissement rapide ou épandage sur couvert végétal en place	2,17
Interdit	Isolement de tiers		0,58
Ependable			2,17
Totale			2,75

Parcelle : 23 - Ilot 23 située à SAINT-MARTIN-AUX-BOIS			
Interdit	Périmètres de captage		2,01
Ependable			0,00
Totale			2,01

Parcelle : 25 - Ilot 25 située à SAINT-MARTIN-AUX-BOIS			
Sans contrainte		Pas de prescription particulière au-delà de la réglementation	4,95
Ependable			4,95
Totale			4,95

Parcelle : 26 - Ilot 26 située à SAINT-MARTIN-AUX-BOIS			
Sans contrainte		Pas de prescription particulière au-delà de la réglementation	12,71
Epandable			12,71
Totale			12,71

Parcelle : 27 - Ilot 27 située à SAINT-MARTIN-AUX-BOIS			
Sous contrainte		Pour un épandage d'automne limiter la dose et/ou mettre une CIPAN à développement rapide, préférer un épandage de printemps. Epandre au plus proche des besoins de la culture	30,61
Interdit	Isolement de tiers		0,02
Epandable			30,61
Totale			30,63

Parcelle : 28 - Ilot 28 située à SAINT-MARTIN-AUX-BOIS			
Interdit	Isolement de points d'eau, Isolement de tiers		0,81
Sous contrainte		Pour un épandage d'automne limiter la dose et/ou mettre une CIPAN à développement rapide, préférer un épandage de printemps. Epandre au plus proche des besoins de la culture	9,26
Epandable			9,26
Totale			10,07

Parcelle : 29 - Ilot 29 située à SAINT-MARTIN-AUX-BOIS			
Sous contrainte		Interdit sauf mise en place du dispositif prévu par la réglementation en zone vulnérable, limitant le risque de ruissellement dans ce cas, injection directe ou enfouissement rapide ou épandage sur couvert végétal en place. Pour un épandage d'automne limiter la dose et/ou mettre une CIPAN à développement rapide, préférer un épandage de printemps. Epandre au plus proche des besoins de la culture	1,22
Epandable			1,22
Totale			1,22

Parcelle : 3 - Ilot 3 située à Maignelay-Montigny			
Sous contrainte		Injection directe ou enfouissement rapide ou épandage sur couvert végétal en place. Pour un épandage d'automne limiter la dose et/ou mettre une CIPAN à développement rapide, préférer un épandage de printemps. Epandre au plus proche des besoins de la culture	2,00
Epandable			2,00
Totale			2,00

Parcelle : 30 - Ilot 30 située à SAINT-MARTIN-AUX-BOIS			
Sous contrainte		Injection directe ou enfouissement rapide ou épandage sur couvert végétal en place. Pour un épandage d'automne limiter la dose et/ou mettre une CIPAN à développement rapide, préférer un épandage de printemps. Epandre au plus proche des besoins de la culture	4,89
Interdit	Isolement de points d'eau		0,21
Epandable			4,89
Totale			5,10

Parcelle : 4 - Ilot 4 située à MAIGNELAY-MONTIGNY			
Sous contrainte		Injection directe ou enfouissement rapide ou épandage sur couvert végétal en place. Pour un épandage d'automne limiter la dose et/ou mettre une CIPAN à développement rapide, préférer un épandage de printemps. Epandre au plus proche des besoins de la culture	7,84
Epandable			7,84
Totale			7,84

Parcelle : 5 - Ilot 5 située à MAIGNELAY-MONTIGNY			
Interdit	Isolement de tiers		0,54
Sous contrainte		Injection directe ou enfouissement rapide ou épandage sur couvert végétal en place. Pour un épandage d'automne limiter la dose et/ou mettre une CIPAN à développement rapide, préférer un épandage de printemps. Epandre au plus proche des besoins de la culture	0,16
Epandable			0,16
Totale			0,70

Parcelle : 6 - Ilot 6 située à MAIGNELAY-MONTIGNY			
Sous contrainte		Pour un épandage d'automne limiter la dose et/ou mettre une CIPAN à développement rapide, préférer un épandage de printemps. Epandre au plus proche des besoins de la culture	17,48
Epandable			17,48
Totale			17,48

Parcelle : 8 - Ilot 8 située à MAIGNELAY-MONTIGNY			
Interdit	Périmètres de captage		0,02
Sous contrainte		Injection directe ou enfouissement rapide ou épandage sur couvert végétal en place. Pour un épandage d'automne limiter la dose et/ou mettre une CIPAN à développement rapide, préférer un épandage de printemps. Epandre au plus proche des besoins de la culture	6,50
Epandable			6,50
Totale			6,52

Parcelle : 9 - Ilot 9 située à MAIGNELAY-MONTIGNY			
Sous contrainte		Injection directe ou enfouissement rapide ou épandage sur couvert végétal en place. Pour un épandage d'automne limiter la dose et/ou mettre une CIPAN à développement rapide, préférer un épandage de printemps. Epandre au plus proche des besoins de la culture	14,16
Interdit	Isolement de points d'eau		0,21
Epandable			14,16
Totale			14,37

Superficie épandable : 403,15 ha
 Superficie totale : 440,39 ha

Dernière modification du périmètre : 12/04/2021



LISTE DES PARCELLES DE PERIMETRE PAR EXPLOITATION

Périmètre d'épandage : SAS MVS ENERGIE

EARL LE CAUREL -

Unité de production : SAS MVS ENERGIE

- -

Produit d'épandage : Digestat brut

Aptitude	Motif d'exclusion	Recommandation agronomique	Surface (ha)
Parcelle : 15 - Ilot 15 située à MAIGNELAY-MONTIGNY			
Interdit	Isolement de points d'eau		0,33
Sous contrainte		Pour un épandage d'automne limiter la dose et/ou mettre une CIPAN à développement rapide, préférer un épandage de printemps. Epandre au plus proche des besoins de la culture	6,11
Epandable			6,11
Totale			6,44
Parcelle : 20 - Ilot 20 située à MAIGNELAY-MONTIGNY			
Sous contrainte		Pour un épandage d'automne limiter la dose et/ou mettre une CIPAN à développement rapide, préférer un épandage de printemps. Epandre au plus proche des besoins de la culture	9,56
Epandable			9,56
Totale			9,56
Parcelle : 21 - Ilot 21 située à MAIGNELAY-MONTIGNY			
Sous contrainte		Pour un épandage d'automne limiter la dose et/ou mettre une CIPAN à développement rapide, préférer un épandage de printemps. Epandre au plus proche des besoins de la culture	23,38
Epandable			23,38
Totale			23,38
Parcelle : 23 - Ilot 23 située à MAIGNELAY-MONTIGNY			
Sous contrainte		Pour un épandage d'automne limiter la dose et/ou mettre une CIPAN à développement rapide, préférer un épandage de printemps. Epandre au plus proche des besoins de la culture	11,83
Epandable			11,83
Totale			11,83
Parcelle : 3 - Ilot 3 située à MAIGNELAY-MONTIGNY			
Sous contrainte		Pour un épandage d'automne limiter la dose et/ou mettre une CIPAN à développement rapide, préférer un épandage de printemps. Epandre au plus proche des besoins de la culture	1,70
Epandable			1,70
Totale			1,70

Parcelle : 33 - Ilot 33 située à MAIGNELAY-MONTIGNY			
Interdit	Isolement de points d'eau		0,13
Sous contrainte		Pour un épandage d'automne limiter la dose et/ou mettre une CIPAN à développement rapide, préférer un épandage de printemps. Epandre au plus proche des besoins de la culture	12,68
Ependable			12,68
Totale			12,81

Parcelle : 34 - Ilot 34 située à MAIGNELAY-MONTIGNY			
Sous contrainte		Pour un épandage d'automne limiter la dose et/ou mettre une CIPAN à développement rapide, préférer un épandage de printemps. Epandre au plus proche des besoins de la culture	28,01
Ependable			28,01
Totale			28,01

Superficie épandable : 93,27 ha

Superficie totale : 93,73 ha

Dernière modification du périmètre : 12/04/2021



LISTE DES PARCELLES DE PERIMETRE PAR EXPLOITATION

Périmètre d'épandage : SAS MVS ENERGIE

EARL MARSAUX -

Unité de production : SAS MVS ENERGIE

- -

Produit d'épandage : Digestat brut

Aptitude	Motif d'exclusion	Recommandation agronomique	Surface (ha)
Parcelle : 1 - Ilot 1 située à SAINT-MARTIN-AUX-BOIS			
Sans contrainte		Pas de prescription particulière au-delà de la réglementation	32,09
Epandable 32,09			Totale 32,09
Parcelle : 10 - Ilot 10 située à SAINT-MARTIN-AUX-BOIS			
Sous contrainte		Pour un épandage d'automne limiter la dose et/ou mettre une CIPAN à développement rapide, préférer un épandage de printemps. Epandre au plus proche des besoins de la culture	0,17
Epandable 0,17			Totale 0,17
Parcelle : 14 - Ilot 14 située à WACQUEMOULIN			
Sous contrainte		Pour un épandage d'automne limiter la dose et/ou mettre une CIPAN à développement rapide, préférer un épandage de printemps. Epandre au plus proche des besoins de la culture	9,15
Epandable 9,15			Totale 9,15
Parcelle : 2 - Ilot 2 située à SAINT-MARTIN-AUX-BOIS			
Sous contrainte		Pour un épandage d'automne limiter la dose et/ou mettre une CIPAN à développement rapide, préférer un épandage de printemps. Epandre au plus proche des besoins de la culture	29,52
Epandable 29,52			Totale 29,52
Parcelle : 3 - Ilot 3 située à MONTGÉRAIN			
Interdit	Isolement de points d'eau		0,07
Sans contrainte		Pas de prescription particulière au-delà de la réglementation	9,93
Epandable 9,93			Totale 10,00

Parcelle : 4 - Ilot 4 située à SAINT-MARTIN-AUX-BOIS			
Sous contrainte		Pour un épandage d'automne limiter la dose et/ou mettre une CIPAN à développement rapide, préférer un épandage de printemps. Epandre au plus proche des besoins de la culture	1,12
Interdit	Isolement de tiers		1,13
Epandable			1,12
Totale			2,25

Parcelle : 5 - Ilot 5 située à SAINT-MARTIN-AUX-BOIS			
Sous contrainte		Pour un épandage d'automne limiter la dose et/ou mettre une CIPAN à développement rapide, préférer un épandage de printemps. Epandre au plus proche des besoins de la culture	0,66
Interdit	Isolement de tiers		0,04
Epandable			0,66
Totale			0,70

Parcelle : 6 - Ilot 6 située à SAINT-MARTIN-AUX-BOIS			
Sous contrainte		Pour un épandage d'automne limiter la dose et/ou mettre une CIPAN à développement rapide, préférer un épandage de printemps. Epandre au plus proche des besoins de la culture	40,04
Epandable			40,04
Totale			40,04

Parcelle : 7 - Ilot 7 située à WACQUEMOULIN			
Interdit	Isolement de surfaces en eau, Isolement de tiers		0,59
Sous contrainte		Pour un épandage d'automne limiter la dose et/ou mettre une CIPAN à développement rapide, préférer un épandage de printemps. Epandre au plus proche des besoins de la culture	1,19
Epandable			1,19
Totale			1,78

Parcelle : 8 - Ilot 8 située à WACQUEMOULIN			
Sous contrainte		Pour un épandage d'automne limiter la dose et/ou mettre une CIPAN à développement rapide, préférer un épandage de printemps. Epandre au plus proche des besoins de la culture	2,16
Epandable			2,16
Totale			2,16

Parcelle : 9 - Ilot 9 située à MÈNÉVILLERS			
Sous contrainte		Pour un épandage d'automne limiter la dose et/ou mettre une CIPAN à développement rapide, préférer un épandage de printemps. Epandre au plus proche des besoins de la culture	13,10
Epandable			13,10
Totale			13,10

Superficie épandable : 139,13 ha

Superficie totale : 140,96 ha

Dernière modification du périmètre : 12/04/2021



LISTE DES PARCELLES DE PERIMETRE PAR EXPLOITATION

Périmètre d'épandage : SAS MVS ENERGIE

EARL SOETEMONT -

Unité de production : SAS MVS ENERGIE

- -

Produit d'épandage : Digestat brut

Aptitude	Motif d'exclusion	Recommandation agronomique	Surface (ha)
Parcelle : 11 - Ilot 11 située à WACQUEMOULIN			
Sans contrainte		Pas de prescription particulière au-delà de la réglementation	4,90
Epandable 4,90			Totale 4,90
Parcelle : 12 - Ilot 12 située à WACQUEMOULIN			
Sans contrainte		Pas de prescription particulière au-delà de la réglementation	0,72
Epandable 0,72			Totale 0,72
Parcelle : 13 - Ilot 13 située à WACQUEMOULIN			
Sans contrainte		Pas de prescription particulière au-delà de la réglementation	25,67
Epandable 25,67			Totale 25,67
Parcelle : 14 - Ilot 14 située à MÉNÉVILLERS			
Interdit	Isolement de points d'eau		0,18
Sans contrainte		Pas de prescription particulière au-delà de la réglementation	11,31
Epandable 11,31			Totale 11,49
Parcelle : 15 - Ilot 15 située à MÉNÉVILLERS			
Sans contrainte		Pas de prescription particulière au-delà de la réglementation	11,69
Epandable 11,69			Totale 11,69
Parcelle : 16 - Ilot 16 située à MÉNÉVILLERS			
Sans contrainte		Pas de prescription particulière au-delà de la réglementation	4,04
Epandable 4,04			Totale 4,04

Parcelle : 17 - Ilot 17 située à MÉNÉVILLERS			
Sans contrainte		Pas de prescription particulière au-delà de la réglementation	23,51
		Epondable	23,51
		Totale	23,51

Parcelle : 18 - Ilot 18 située à MÉNÉVILLERS			
Sans contrainte		Pas de prescription particulière au-delà de la réglementation	2,36
		Epondable	2,36
		Totale	2,36

Parcelle : 19 - Ilot 19 située à MÉNÉVILLERS			
Sans contrainte		Pas de prescription particulière au-delà de la réglementation	1,78
		Epondable	1,78
		Totale	1,78

Parcelle : 4 - Ilot 4 située à MÉNÉVILLERS			
Sans contrainte		Pas de prescription particulière au-delà de la réglementation	6,21
		Epondable	6,21
		Totale	6,21

Parcelle : 5 - Ilot 5 située à MÉNÉVILLERS			
Sans contrainte		Pas de prescription particulière au-delà de la réglementation	8,83
		Epondable	8,83
		Totale	8,83

Parcelle : 9 - Ilot 9 située à MÉNÉVILLERS			
Interdit	Isolement de points d'eau, Isolement de tiers		0,62
Sans contrainte		Pas de prescription particulière au-delà de la réglementation	0,14
		Epondable	0,14
		Totale	0,76

Superficie épondable : 101,16 ha

Superficie totale : 101,96 ha

Dernière modification du périmètre : 12/04/2021



LISTE DES PARCELLES DE PERIMETRE PAR EXPLOITATION

Périmètre d'épandage : SAS MVS ENERGIE

Philippe Warmé -

Unité de production : SAS MVS ENERGIE

- -

Produit d'épandage : Digestat brut

Aptitude	Motif d'exclusion	Recommandation agronomique	Surface (ha)
Parcelle : 1 - Ilot 1 située à MAIGNELAY-MONTIGNY			
Sous contrainte		Pour un épandage d'automne limiter la dose et/ou mettre une CIPAN à développement rapide, préférer un épandage de printemps. Epandre au plus proche des besoins de la culture	9,00
Epandable			9,00
Totale			9,00
Parcelle : 10 - Ilot 10 située à MONTGÉRAIN			
Sans contrainte		Pas de prescription particulière au-delà de la réglementation	22,77
Epandable			22,77
Totale			22,77
Parcelle : 11 - Ilot 11 située à SAINT-MARTIN-AUX-BOIS			
Sous contrainte		Pour un épandage d'automne limiter la dose et/ou mettre une CIPAN à développement rapide, préférer un épandage de printemps. Epandre au plus proche des besoins de la culture	16,84
Epandable			16,84
Totale			16,84
Parcelle : 12 - Ilot 12 située à MONTGÉRAIN			
Sans contrainte		Pas de prescription particulière au-delà de la réglementation	10,03
Epandable			10,03
Totale			10,03
Parcelle : 13 - Ilot 13 située à MONTGÉRAIN			
Sans contrainte		Pas de prescription particulière au-delà de la réglementation	14,88
Epandable			14,88
Totale			14,88
Parcelle : 14 - Ilot 14 située à MONTGÉRAIN			
Sans contrainte		Pas de prescription particulière au-delà de la réglementation	1,80
Epandable			1,80
Totale			1,80

Parcelle : 15 - Ilot 15 située à SAINT-MARTIN-AUX-BOIS			
Sans contrainte		Pas de prescription particulière au-delà de la réglementation	3,04
		Epdable	3,04
		Totale	3,04

Parcelle : 16 - Ilot 16 située à SAINT-MARTIN-AUX-BOIS			
Sous contrainte		Injection directe ou enfouissement rapide ou épandage sur couvert végétal en place	1,57
		Epdable	1,57
		Totale	1,57

Parcelle : 17 - Ilot 17 située à SAINT-MARTIN-AUX-BOIS			
Sans contrainte		Pas de prescription particulière au-delà de la réglementation	6,39
		Epdable	6,39
		Totale	6,39

Parcelle : 18 - Ilot 18 située à SAINT-MARTIN-AUX-BOIS			
Sous contrainte		Injection directe ou enfouissement rapide ou épandage sur couvert végétal en place	2,67
		Epdable	2,67
		Totale	2,67

Parcelle : 2 - Ilot 2 située à COIVREL			
Sous contrainte		Pour un épandage d'automne limiter la dose et/ou mettre une CIPAN à développement rapide, préférer un épandage de printemps. Epandre au plus proche des besoins de la culture	1,85
		Epdable	1,85
		Totale	1,85

Parcelle : 20 - Ilot 20 située à MONTGÉRAIN			
Sans contrainte		Pas de prescription particulière au-delà de la réglementation	0,45
Interdit	Isolement de tiers		0,49
		Epdable	0,45
		Totale	0,94

Parcelle : 21 - Ilot 21 située à MONTGÉRAIN			
Interdit	Isolement de points d'eau, Isolement de tiers		0,01
Sans contrainte		Pas de prescription particulière au-delà de la réglementation	19,12
		Epdable	19,12
		Totale	19,13

Parcelle : 22 - Ilot 22 située à MONTGÉRAIN			
Sans contrainte		Pas de prescription particulière au-delà de la réglementation	10,73
		Epdable	10,73
		Totale	10,73

Parcelle : 23 - Ilot 23 située à COIVREL			
Sous contrainte		Pour un épandage d'automne limiter la dose et/ou mettre une CIPAN à développement rapide, préférer un épandage de printemps. Epandre au plus proche des besoins de la culture	12,83
Epandable			12,83
Totale			12,83

Parcelle : 24 - Ilot 24 située à COIVREL			
Sous contrainte		Pour un épandage d'automne limiter la dose et/ou mettre une CIPAN à développement rapide, préférer un épandage de printemps. Epandre au plus proche des besoins de la culture	21,64
Interdit	Isolement de points d'eau		0,33
Epandable			21,64
Totale			21,97

Parcelle : 25 - Ilot 25 située à MONTIERS			
Sous contrainte		Injection directe ou enfouissement rapide ou épandage sur couvert végétal en place. Pour un épandage d'automne limiter la dose et/ou mettre une CIPAN à développement rapide, préférer un épandage de printemps. Epandre au plus proche des besoins de la culture	5,90
Epandable			5,90
Totale			5,90

Parcelle : 26 - Ilot 26 située à MONTIERS			
Interdit	Isolement de surfaces en eau		0,03
Sous contrainte		Injection directe ou enfouissement rapide ou épandage sur couvert végétal en place. Pour un épandage d'automne limiter la dose et/ou mettre une CIPAN à développement rapide, préférer un épandage de printemps. Epandre au plus proche des besoins de la culture	2,86
Epandable			2,86
Totale			2,89

Parcelle : 27 - Ilot 27 située à MÉNÉVILLERS			
Sous contrainte		Pour un épandage d'automne limiter la dose et/ou mettre une CIPAN à développement rapide, préférer un épandage de printemps. Epandre au plus proche des besoins de la culture	19,75
Epandable			19,75
Totale			19,75

Parcelle : 28 - Ilot 28 située à MONTGÉRAIN			
Sans contrainte		Pas de prescription particulière au-delà de la réglementation	0,80
Epandable			0,80
Totale			0,80

Parcelle : 29 - Ilot 29 située à COIVREL			
Sous contrainte		Pour un épandage d'automne limiter la dose et/ou mettre une CIPAN à développement rapide, préférer un épandage de printemps. Epandre au plus proche des besoins de la culture	2,60
Epandable			2,60
Totale			2,60

Parcelle : 29 - Ilot 29 située à COIVREL			
Parcelle : 3 - Ilot 3 située à MÈNÉVILLERS			
Sans contrainte		Pas de prescription particulière au-delà de la réglementation	18,26
		Epdable	18,26
		Totale	18,26
Parcelle : 30 - Ilot 30 située à SAINT-MARTIN-AUX-BOIS			
Sous contrainte		Pour un épandage d'automne limiter la dose et/ou mettre une CIPAN à développement rapide, préférer un épandage de printemps. Epandre au plus proche des besoins de la culture	6,37
		Epdable	6,37
		Totale	6,37
Parcelle : 31 - Ilot 31 située à MONTIERS			
Sous contrainte		Injection directe ou enfouissement rapide ou épandage sur couvert végétal en place. Pour un épandage d'automne limiter la dose et/ou mettre une CIPAN à développement rapide, préférer un épandage de printemps. Epandre au plus proche des besoins de la culture	1,25
		Epdable	1,25
		Totale	1,25
Parcelle : 32 - Ilot 32 située à TRICOT			
Sans contrainte		Pas de prescription particulière au-delà de la réglementation	16,45
Interdit	Isolement de tiers		0,85
		Epdable	16,45
		Totale	17,30
Parcelle : 33 - Ilot 33 située à TRICOT			
Interdit	Isolement de tiers		0,17
Sous contrainte		Pour un épandage d'automne limiter la dose et/ou mettre une CIPAN à développement rapide, préférer un épandage de printemps. Epandre au plus proche des besoins de la culture	1,34
		Epdable	1,34
		Totale	1,51
Parcelle : 34 - Ilot 34 située à MONTGÉRAIN			
Interdit	Isolement de tiers		0,21
Sans contrainte		Pas de prescription particulière au-delà de la réglementation	1,23
		Epdable	1,23
		Totale	1,44
Parcelle : 35 - Ilot 35 située à TRICOT			
Sous contrainte		Pour un épandage d'automne limiter la dose et/ou mettre une CIPAN à développement rapide, préférer un épandage de printemps. Epandre au plus proche des besoins de la culture	0,25

Parcelle : 35 - Ilot 35 située à TRICOT			
Interdit	Isolement de tiers		0,37
		Epondable	0,25
		Totale	0,62

Parcelle : 38 - Ilot 38 située à COIVREL			
Sous contrainte		Pour un épandage d'automne limiter la dose et/ou mettre une CIPAN à développement rapide, préférer un épandage de printemps. Epandre au plus proche des besoins de la culture	0,92
		Epondable	0,92
		Totale	0,92

Parcelle : 4 - Ilot 4 située à MÉNÉVILLERS			
Sans contrainte		Pas de prescription particulière au-delà de la réglementation	1,71
		Epondable	1,71
		Totale	1,71

Parcelle : 40 - Ilot 40 située à MONTGÉRAIN			
Sans contrainte		Pas de prescription particulière au-delà de la réglementation	7,45
Interdit	Isolement de points d'eau		0,03
		Epondable	7,45
		Totale	7,48

Parcelle : 41 - Ilot 41 située à MONTGÉRAIN			
Sans contrainte		Pas de prescription particulière au-delà de la réglementation	5,55
		Epondable	5,55
		Totale	5,55

Parcelle : 42 - Ilot 42 située à MONTGÉRAIN			
Sans contrainte		Pas de prescription particulière au-delà de la réglementation	11,24
		Epondable	11,24
		Totale	11,24

Parcelle : 43 - Ilot 43 située à SAINT-MARTIN-AUX-BOIS			
Sans contrainte		Pas de prescription particulière au-delà de la réglementation	1,84
Interdit	Isolement de points d'eau		0,19
		Epondable	1,84
		Totale	2,03

Parcelle : 45 - Ilot 45 située à SAINT-MARTIN-AUX-BOIS			
Sous contrainte		Injection directe ou enfouissement rapide ou épandage sur couvert végétal en place. Pour un épandage d'automne limiter la dose et/ou mettre une CIPAN à développement rapide, préférer un épandage de printemps. Epandre au plus proche des besoins de la culture	0,65
		Epondable	0,65
		Totale	0,65

Parcelle : 46 - Ilot 46 située à MONTIERS			
Interdit	Isolement de surfaces en eau		0,11
Sous contrainte		Pas d'épandage en période d'engorgement du sol	2,09
Epandable			2,09
Totale			2,20

Parcelle : 47 - Ilot 47 située à SAINT-MARTIN-AUX-BOIS			
Sous contrainte		Pour un épandage d'automne limiter la dose et/ou mettre une CIPAN à développement rapide, préférer un épandage de printemps. Epandre au plus proche des besoins de la culture	0,33
Interdit	Isolement de tiers		0,09
Epandable			0,33
Totale			0,42

Parcelle : 48 - Ilot 48 située à SAINT-MARTIN-AUX-BOIS			
Sous contrainte		Pour un épandage d'automne limiter la dose et/ou mettre une CIPAN à développement rapide, préférer un épandage de printemps. Epandre au plus proche des besoins de la culture	11,73
Epandable			11,73
Totale			11,73

Parcelle : 49 - Ilot 49 située à SAINT-MARTIN-AUX-BOIS			
Sous contrainte		Pour un épandage d'automne limiter la dose et/ou mettre une CIPAN à développement rapide, préférer un épandage de printemps. Epandre au plus proche des besoins de la culture	1,00
Epandable			1,00
Totale			1,00

Parcelle : 5 - Ilot 5 située à MÉNÉVILLERS			
Interdit	Isolement de points d'eau		0,04
Sans contrainte		Pas de prescription particulière au-delà de la réglementation	5,11
Epandable			5,11
Totale			5,15

Parcelle : 51 - Ilot 51 située à MONTGÉRAIN			
Sans contrainte		Pas de prescription particulière au-delà de la réglementation	0,40
Epandable			0,40
Totale			0,40

Parcelle : 52 - Ilot 52 située à MONTGÉRAIN			
Sans contrainte		Pas de prescription particulière au-delà de la réglementation	0,43
Interdit	Isolement de tiers		0,07
Epandable			0,43
Totale			0,50

Parcelle : 6 - Ilot 6 située à MÉNÉVILLERS			
Sans contrainte		Pas de prescription particulière au-delà de la réglementation	1,12
Interdit	Isolement de tiers		0,35
		Epondable	1,12
		Totale	1,47

Parcelle : 7 - Ilot 7 située à MONTGÉRAIN			
Sans contrainte		Pas de prescription particulière au-delà de la réglementation	26,10
		Epondable	26,10
		Totale	26,10

Parcelle : 8 - Ilot 8 située à MÉNÉVILLERS			
Sans contrainte		Pas de prescription particulière au-delà de la réglementation	3,96
		Epondable	3,96
		Totale	3,96

Parcelle : 9 - Ilot 9 située à MÉNÉVILLERS			
Sans contrainte		Pas de prescription particulière au-delà de la réglementation	2,50
		Epondable	2,50
		Totale	2,50

Superficie épondable : 316,80 ha

Superficie totale : 320,14 ha

Dernière modification du périmètre : 12/04/2021



LISTE DES PARCELLES DE PERIMETRE PAR EXPLOITATION

Périmètre d'épandage : SAS MVS ENERGIE

SCEA Ferme d'Ansauvillers -

Unité de production : SAS MVS ENERGIE

- -

Produit d'épandage : Digestat brut

Aptitude	Motif d'exclusion	Recommandation agronomique	Surface (ha)
Parcelle : 1 - Ilot 1 située à ANSAUVILLERS			
Interdit	Périmètres de captage		0,01
Sous contrainte		Injection directe ou enfouissement rapide ou épandage sur couvert végétal en place. Pour un épandage d'automne limiter la dose et/ou mettre une CIPAN à développement rapide, préférer un épandage de printemps. Epandre au plus proche des besoins de la culture	27,35
Epandable			27,35
Totale			27,36
Parcelle : 10 - Ilot 10 située à GANNES			
Sous contrainte		Injection directe ou enfouissement rapide ou épandage sur couvert végétal en place. Pour un épandage d'automne limiter la dose et/ou mettre une CIPAN à développement rapide, préférer un épandage de printemps. Epandre au plus proche des besoins de la culture	6,26
Epandable			6,26
Totale			6,26
Parcelle : 11 - Ilot 11 située à ANSAUVILLERS			
Sous contrainte		Injection directe ou enfouissement rapide ou épandage sur couvert végétal en place. Pour un épandage d'automne limiter la dose et/ou mettre une CIPAN à développement rapide, préférer un épandage de printemps. Epandre au plus proche des besoins de la culture	2,15
Interdit	Isolement de tiers		0,12
Epandable			2,15
Totale			2,27
Parcelle : 12 - Ilot 12 située à MORY-MONTCRUX			
Sous contrainte		Injection directe ou enfouissement rapide ou épandage sur couvert végétal en place. Pour un épandage d'automne limiter la dose et/ou mettre une CIPAN à développement rapide, préférer un épandage de printemps. Epandre au plus proche des besoins de la culture	3,84
Epandable			3,84
Totale			3,84

Parcelle : 13 - Ilot 13 située à WAVIGNIES			
Sous contrainte		Injection directe ou enfouissement rapide ou épandage sur couvert végétal en place. Pour un épandage d'automne limiter la dose et/ou mettre une CIPAN à développement rapide, préférer un épandage de printemps. Epandre au plus proche des besoins de la culture	0,26
		Epandable	0,26
		Totale	0,26

Parcelle : 14 - Ilot 14 située à QUINQUEMPOIX			
Sous contrainte		Injection directe ou enfouissement rapide ou épandage sur couvert végétal en place. Pour un épandage d'automne limiter la dose et/ou mettre une CIPAN à développement rapide, préférer un épandage de printemps. Epandre au plus proche des besoins de la culture	4,03
		Epandable	4,03
		Totale	4,03

Parcelle : 16 - Ilot 16 située à BUCAMPS			
Sous contrainte		Injection directe ou enfouissement rapide ou épandage sur couvert végétal en place. Pour un épandage d'automne limiter la dose et/ou mettre une CIPAN à développement rapide, préférer un épandage de printemps. Epandre au plus proche des besoins de la culture	1,02
		Epandable	1,02
		Totale	1,02

Parcelle : 17 - Ilot 17 située à WAVIGNIES			
Sous contrainte		Injection directe ou enfouissement rapide ou épandage sur couvert végétal en place. Pour un épandage d'automne limiter la dose et/ou mettre une CIPAN à développement rapide, préférer un épandage de printemps. Epandre au plus proche des besoins de la culture	2,02
		Epandable	2,02
		Totale	2,02

Parcelle : 18 - Ilot 18 située à WAVIGNIES			
Sous contrainte		Injection directe ou enfouissement rapide ou épandage sur couvert végétal en place. Pour un épandage d'automne limiter la dose et/ou mettre une CIPAN à développement rapide, préférer un épandage de printemps. Epandre au plus proche des besoins de la culture	4,26
		Epandable	4,26
		Totale	4,26

Parcelle : 19 - Ilot 19 située à WAVIGNIES			
Interdit	Isolement de tiers		0,22
Sous contrainte		Injection directe ou enfouissement rapide ou épandage sur couvert végétal en place. Pour un épandage d'automne limiter la dose et/ou mettre une CIPAN à développement rapide, préférer un épandage de printemps. Epandre au plus proche des besoins de la culture	2,19
		Epandable	2,19
		Totale	2,41

Parcelle : 2 - Ilot 2 située à ANSAUVILLERS			
Sous contrainte		Injection directe ou enfouissement rapide ou épandage sur couvert végétal en place. Pour un épandage d'automne limiter la dose et/ou mettre une CIPAN à développement rapide, préférer un épandage de printemps. Epandre au plus proche des besoins de la culture	4,97
Epandable			4,97
Totale			4,97

Parcelle : 20 - Ilot 20 située à WAVIGNIES			
Sous contrainte		Injection directe ou enfouissement rapide ou épandage sur couvert végétal en place. Pour un épandage d'automne limiter la dose et/ou mettre une CIPAN à développement rapide, préférer un épandage de printemps. Epandre au plus proche des besoins de la culture	5,03
Epandable			5,03
Totale			5,03

Parcelle : 21 - Ilot 21 située à WAVIGNIES			
Sous contrainte		Injection directe ou enfouissement rapide ou épandage sur couvert végétal en place. Pour un épandage d'automne limiter la dose et/ou mettre une CIPAN à développement rapide, préférer un épandage de printemps. Epandre au plus proche des besoins de la culture	4,05
Epandable			4,05
Totale			4,05

Parcelle : 22 - Ilot 22 située à WAVIGNIES			
Sous contrainte		Injection directe ou enfouissement rapide ou épandage sur couvert végétal en place. Pour un épandage d'automne limiter la dose et/ou mettre une CIPAN à développement rapide, préférer un épandage de printemps. Epandre au plus proche des besoins de la culture	3,87
Interdit	Isolement de tiers		0,36
Epandable			3,87
Totale			4,23

Parcelle : 24 - Ilot 24 située à WAVIGNIES			
Sous contrainte		Injection directe ou enfouissement rapide ou épandage sur couvert végétal en place. Pour un épandage d'automne limiter la dose et/ou mettre une CIPAN à développement rapide, préférer un épandage de printemps. Epandre au plus proche des besoins de la culture	0,27
Epandable			0,27
Totale			0,27

Parcelle : 25 - Ilot 25 située à WAVIGNIES			
Interdit	Périmètres de captage		2,24
Sous contrainte		Injection directe ou enfouissement rapide ou épandage sur couvert végétal en place. Pour un épandage d'automne limiter la dose et/ou mettre une CIPAN à développement rapide, préférer un épandage de printemps. Epandre au plus proche des besoins de la culture	1,31
Epandable			1,31
Totale			3,55

Parcelle : 26 - Ilot 26 située à WAVIGNIES			
Interdit	Isolement de tiers		0,25
Sous contrainte		Injection directe ou enfouissement rapide ou épandage sur couvert végétal en place. Pour un épandage d'automne limiter la dose et/ou mettre une CIPAN à développement rapide, préférer un épandage de printemps. Epandre au plus proche des besoins de la culture	1,61
Epandable			1,61
Totale			1,86

Parcelle : 27 - Ilot 27 située à WAVIGNIES			
Interdit	Périmètres de captage		0,89
Epandable			0,00
Totale			0,89

Parcelle : 28 - Ilot 28 située à THIEUX			
Sous contrainte		Injection directe ou enfouissement rapide ou épandage sur couvert végétal en place. Pour un épandage d'automne limiter la dose et/ou mettre une CIPAN à développement rapide, préférer un épandage de printemps. Epandre au plus proche des besoins de la culture	7,60
Epandable			7,60
Totale			7,60

Parcelle : 29 - Ilot 29 située à WAVIGNIES			
Sous contrainte		Injection directe ou enfouissement rapide ou épandage sur couvert végétal en place. Pour un épandage d'automne limiter la dose et/ou mettre une CIPAN à développement rapide, préférer un épandage de printemps. Epandre au plus proche des besoins de la culture	6,36
Epandable			6,36
Totale			6,36

Parcelle : 3 - Ilot 3 située à ANSAUVILLERS			
Sous contrainte		Injection directe ou enfouissement rapide ou épandage sur couvert végétal en place. Pour un épandage d'automne limiter la dose et/ou mettre une CIPAN à développement rapide, préférer un épandage de printemps. Epandre au plus proche des besoins de la culture	1,85
Interdit	Isolement de tiers		0,55
Epandable			1,85
Totale			2,40

Parcelle : 30 - Ilot 30 située à WAVIGNIES			
Sous contrainte		Injection directe ou enfouissement rapide ou épandage sur couvert végétal en place. Pour un épandage d'automne limiter la dose et/ou mettre une CIPAN à développement rapide, préférer un épandage de printemps. Epandre au plus proche des besoins de la culture	0,33
Epandable			0,33
Totale			0,33

Parcelle : 35 - Ilot 35 située à ANSAUVILLERS			
Sous contrainte		Injection directe ou enfouissement rapide ou épandage sur couvert végétal en place. Pour un épandage d'automne limiter la dose et/ou mettre une CIPAN à développement rapide, préférer un épandage de printemps. Epandre au plus proche des besoins de la culture	0,20
Epandable			0,20
Totale			0,20

Parcelle : 36 - Ilot 36 située à LE MESNIL-SUR-BULLES			
Sous contrainte		Pour un épandage d'automne limiter la dose et/ou mettre une CIPAN à développement rapide, préférer un épandage de printemps. Epandre au plus proche des besoins de la culture	6,16
Epandable			6,16
Totale			6,16

Parcelle : 37 - Ilot 37 située à WAVIGNIES			
Sous contrainte		Injection directe ou enfouissement rapide ou épandage sur couvert végétal en place. Pour un épandage d'automne limiter la dose et/ou mettre une CIPAN à développement rapide, préférer un épandage de printemps. Epandre au plus proche des besoins de la culture	0,15
Interdit	Isolement de tiers		0,15
Epandable			0,15
Totale			0,30

Parcelle : 6 - Ilot 6 située à QUINQUEMPOIX			
Sous contrainte		Injection directe ou enfouissement rapide ou épandage sur couvert végétal en place. Pour un épandage d'automne limiter la dose et/ou mettre une CIPAN à développement rapide, préférer un épandage de printemps. Epandre au plus proche des besoins de la culture	14,09
Epandable			14,09
Totale			14,09

Parcelle : 7 - Ilot 7 située à QUINQUEMPOIX			
Sous contrainte		Injection directe ou enfouissement rapide ou épandage sur couvert végétal en place. Pour un épandage d'automne limiter la dose et/ou mettre une CIPAN à développement rapide, préférer un épandage de printemps. Epandre au plus proche des besoins de la culture	17,12
Epandable			17,12
Totale			17,12

Parcelle : 8 - Ilot 8 située à CHEPOIX			
Sous contrainte		Injection directe ou enfouissement rapide ou épandage sur couvert végétal en place. Pour un épandage d'automne limiter la dose et/ou mettre une CIPAN à développement rapide, préférer un épandage de printemps. Epandre au plus proche des besoins de la culture	2,70
Epandable			2,70
Totale			2,70

Parcelle : 9 - Ilot 9 située à ANSAUVILLERS			
Sous contrainte		Injection directe ou enfouissement rapide ou épandage sur couvert végétal en place. Pour un épandage d'automne limiter la dose et/ou mettre une CIPAN à développement rapide, préférer un épandage de printemps. Epandre au plus proche des besoins de la culture	7,57
		Epondable	7,57
		Totale	7,57

Superficie épandable : 138,62 ha

Superficie totale : 143,41 ha

Dernière modification du périmètre : 12/04/2021



LISTE DES PARCELLES DE PERIMETRE PAR EXPLOITATION

Périmètre d'épandage : SAS MVS ENERGIE

SCEA Ferme de Montgerain -

Unité de production : SAS MVS ENERGIE

Produit d'épandage : Digestat brut

Aptitude	Motif d'exclusion	Recommandation agronomique	Surface (ha)
Parcelle : 1 - Ilot 1 située à MONTGÉRAIN			
Sans contrainte		Pas de prescription particulière au-delà de la réglementation	15,86
Epandable			15,86
Totale			15,86
Parcelle : 11 - Ilot 11 située à MÉNÉVILLERS			
Interdit	Isolement de points d'eau		0,38
Sans contrainte		Pas de prescription particulière au-delà de la réglementation	40,86
Epandable			40,86
Totale			41,24
Parcelle : 12 - Ilot 12 située à MONTGÉRAIN			
Sans contrainte		Pas de prescription particulière au-delà de la réglementation	7,99
Epandable			7,99
Totale			7,99
Parcelle : 13 - Ilot 13 située à MONTGÉRAIN			
Sans contrainte		Pas de prescription particulière au-delà de la réglementation	14,11
Epandable			14,11
Totale			14,11
Parcelle : 15 - Ilot 15 située à MONTGÉRAIN			
Sans contrainte		Pas de prescription particulière au-delà de la réglementation	18,06
Epandable			18,06
Totale			18,06
Parcelle : 7 - Ilot 7 située à MONTGÉRAIN			
Sans contrainte		Pas de prescription particulière au-delà de la réglementation	42,31
Epandable			42,31
Totale			42,31

Parcelle : 8 - Ilot 8 située à MONTGÉRAIN			
Sans contrainte		Pas de prescription particulière au-delà de la réglementation	3,85
Interdit	Isolement de points d'eau		0,02
		Epondable	3,85
		Totale	3,87

Superficie épondable : 143,04 ha

Superficie totale : 143,44 ha

Dernière modification du périmètre : 12/04/2021



LISTE DES PARCELLES DE PERIMETRE PAR EXPLOITATION

Périmètre d'épandage : SAS MVS ENERGIE

Unité de production : SAS MVS ENERGIE

Produit d'épandage : Digestat brut

SCEA LE CHAUFFOUR -

- -

Aptitude	Motif d'exclusion	Recommandation agronomique	Surface (ha)
Parcelle : 1 - Ilot 1 située à MÉNÉVILLERS			
Sans contrainte		Pas de prescription particulière au-delà de la réglementation	1,08
Epandable 1,08			Totale 1,08
Parcelle : 10 - Ilot 10 située à MÉNÉVILLERS			
Sans contrainte		Pas de prescription particulière au-delà de la réglementation	1,84
Epandable 1,84			Totale 1,84
Parcelle : 11 - Ilot 11 située à MÉNÉVILLERS			
Sans contrainte		Pas de prescription particulière au-delà de la réglementation	11,25
Interdit	Isolement de tiers		0,12
Epandable 11,25			Totale 11,37
Parcelle : 12 - Ilot 12 située à MÉNÉVILLERS			
Sans contrainte		Pas de prescription particulière au-delà de la réglementation	0,01
Interdit	Isolement de tiers		0,05
Epandable 0,01			Totale 0,06
Parcelle : 13 - Ilot 13 située à MÉNÉVILLERS			
Sans contrainte		Pas de prescription particulière au-delà de la réglementation	1,37
Epandable 1,37			Totale 1,37
Parcelle : 14 - Ilot 14 située à MÉNÉVILLERS			
Sans contrainte		Pas de prescription particulière au-delà de la réglementation	1,19
Epandable 1,19			Totale 1,19

Parcelle : 15 - Ilot 15 située à MÉNÉVILLERS			
Sans contrainte		Pas de prescription particulière au-delà de la réglementation	0,44
		Epondable	0,44
		Totale	0,44

Parcelle : 16 - Ilot 16 située à MÉNÉVILLERS			
Sans contrainte		Pas de prescription particulière au-delà de la réglementation	2,04
		Epondable	2,04
		Totale	2,04

Parcelle : 17 - Ilot 17 située à MÉNÉVILLERS			
Sans contrainte		Pas de prescription particulière au-delà de la réglementation	0,12
		Epondable	0,12
		Totale	0,12

Parcelle : 18 - Ilot 18 située à MÉNÉVILLERS			
Interdit	Isolement de tiers		0,10
		Epondable	0,00
		Totale	0,10

Parcelle : 19 - Ilot 19 située à MÉNÉVILLERS			
Sans contrainte		Pas de prescription particulière au-delà de la réglementation	3,49
		Epondable	3,49
		Totale	3,49

Parcelle : 2 - Ilot 2 située à MÉNÉVILLERS			
Sans contrainte		Pas de prescription particulière au-delà de la réglementation	5,34
		Epondable	5,34
		Totale	5,34

Parcelle : 20 - Ilot 20 située à WACQUEMOULIN			
Sans contrainte		Pas de prescription particulière au-delà de la réglementation	0,23
		Epondable	0,23
		Totale	0,23

Parcelle : 21 - Ilot 21 située à MÉNÉVILLERS			
Sans contrainte		Pas de prescription particulière au-delà de la réglementation	1,37
		Epondable	1,37
		Totale	1,37

Parcelle : 22 - Ilot 22 située à MÉNÉVILLERS			
Sans contrainte		Pas de prescription particulière au-delà de la réglementation	1,97
		Epondable	1,97
		Totale	1,97

Parcelle : 3 - Ilot 3 située à WACQUEMOULIN			
Interdit	Isolement de surfaces en eau		0,19
Sous contrainte		Injection directe ou enfouissement rapide ou épandage sur couvert végétal en place. Pour un épandage d'automne limiter la dose et/ou mettre une CIPAN à développement rapide, préférer un épandage de printemps. Epandre au plus proche des besoins de la culture. Pas d'épandage en période d'engorgement du sol	0,13
Epdable			0,13
Totale			0,32

Parcelle : 4 - Ilot 4 située à MÉNÉVILLERS			
Interdit	Isolement de points d'eau		0,04
Sans contrainte		Pas de prescription particulière au-delà de la réglementation	9,15
Epdable			9,15
Totale			9,19

Parcelle : 5 - Ilot 5 située à MÉNÉVILLERS			
Interdit	Isolement de tiers		0,21
Sans contrainte		Pas de prescription particulière au-delà de la réglementation	0,29
Epdable			0,29
Totale			0,50

Parcelle : 6 - Ilot 6 située à MÉNÉVILLERS			
Sans contrainte		Pas de prescription particulière au-delà de la réglementation	0,18
Epdable			0,18
Totale			0,18

Parcelle : 7 - Ilot 7 située à MÉNÉVILLERS			
Sans contrainte		Pas de prescription particulière au-delà de la réglementation	1,62
Epdable			1,62
Totale			1,62

Parcelle : 8 - Ilot 8 située à MÉNÉVILLERS			
Sans contrainte		Pas de prescription particulière au-delà de la réglementation	18,35
Interdit	Isolement de points d'eau, Isolement de tiers		0,39
Epdable			18,35
Totale			18,74

Parcelle : 9 - Ilot 9 située à MÉNÉVILLERS			
Sans contrainte		Pas de prescription particulière au-delà de la réglementation	1,59
Epdable			1,59
Totale			1,59

Superficie épandable : 63,05 ha

Superficie totale : 64,15 ha

Dernière modification du périmètre : 12/04/2021



LISTE DES PARCELLES DE PERIMETRE PAR EXPLOITATION

Périmètre d'épandage : SAS MVS ENERGIE

Unité de production : SAS MVS ENERGIE

Produit d'épandage : Digestat brut

SONAM -

- -

Aptitude	Motif d'exclusion	Recommandation agronomique	Surface (ha)
Parcelle : 10 - Ilot 10 située à MONTGÉRAIN			
Interdit	Isolement de tiers		0,94
Sous contrainte		Injection directe ou enfouissement rapide ou épandage sur couvert végétal en place	2,49
Epandable			2,49
Totale			3,43
Parcelle : 2 - Ilot 2 située à MONTGÉRAIN			
Sans contrainte		Pas de prescription particulière au-delà de la réglementation	6,28
Epandable			6,28
Totale			6,28
Parcelle : 3 - Ilot 3 située à MONTGÉRAIN			
Sans contrainte		Pas de prescription particulière au-delà de la réglementation	25,01
Epandable			25,01
Totale			25,01
Parcelle : 4 - Ilot 4 située à MONTGÉRAIN			
Sous contrainte		Injection directe ou enfouissement rapide ou épandage sur couvert végétal en place	6,47
Interdit	Isolement de tiers		0,99
Epandable			6,47
Totale			7,46
Parcelle : 6 - Ilot 6 située à MONTGÉRAIN			
Sans contrainte		Pas de prescription particulière au-delà de la réglementation	5,05
Epandable			5,05
Totale			5,05
Parcelle : 9 - Ilot 9 située à MONTGÉRAIN			
Sans contrainte		Pas de prescription particulière au-delà de la réglementation	17,31
Epandable			17,31
Totale			17,31

Parcelle : 9 - Ilot 9 située à MONTGÉRAIN

Superficie épanachable : 62,61 ha

Dernière modification du périmètre : 12/04/2021

Superficie totale : 64,54 ha



RECAPITULATIF DES PARCELLES DE PERIMETRE D'UNE EXPLOITATION AGRICOLE

Périmètre d'épandage : SAS MVS ENERGIE

Produit d'épandage : Digestat solide

Unité de production : SAS MVS ENERGIE

Exploitation agricole : EARL FERME DE LA COMMANDERIE

Parcelle	Champ	Lieu dit	Occ.	Lambert 93		Commune	Références cadastrales	Point de suivi	Surface mise à dispo.	Surface épandabl (ha)	Surface sous contr.	Surface sans contr.	Surface exclue (ha)	Motifs sous contrain	Motifs d'exclusions
				X	Y										
Total :									341,74	287,47	0,00	287,47	54,27		
Ilot 10			TL	668242,3	6941038,6	TRICOT			3,19	3,19	0,00	3,19	0,00		
Ilot 11			TL	668459,1	6940348,0	TRICOT			1,01	1,01	0,00	1,01	0,00		
Ilot 12			TL	671106,8	6939783,7	TRICOT			16,35	14,52	0,00	14,52	1,83		Isolement de points d'eau, Isolement de tiers
Ilot 15			TL	671630,7	6939540,5	MÉRY-LA-BATAILLE			9,61	9,61	0,00	9,61	0,00		
Ilot 17			TL	671011,5	6940920,7	TRICOT			16,29	16,29	0,00	16,29	0,00		
Ilot 18			TL	668884,9	6939340,0	TRICOT			4,97	4,97	0,00	4,97	0,00		
Ilot 20			TL	667476,3	6937714,7	SAINT-MARTIN-AUX-BOIS			59,40	7,98	0,00	7,98	51,42		Isolement de points d'eau, Périmètres de captage
Ilot 24			TL	670771,2	6939345,8	TRICOT			4,55	4,03	0,00	4,03	0,52		Isolement de tiers
Ilot 3			TL	671367,0	6941777,3	TRICOT			56,33	56,19	0,00	56,19	0,14		Isolement de points d'eau
Ilot 4			TL	670514,3	6941590,5	TRICOT			39,37	39,37	0,00	39,37	0,00		
Ilot 5			TL	670730,8	6942072,6	TRICOT			18,14	18,14	0,00	18,14	0,00		
Ilot 6			TL	668957,0	6942005,4	TRICOT			73,42	73,06	0,00	73,06	0,36		Isolement de points d'eau
Ilot 8			TL	670197,4	6941127,4	TRICOT			9,39	9,39	0,00	9,39	0,00		
Ilot 9			TL	671401,8	6942668,2	LE FRESTOY-VAUX			29,72	29,72	0,00	29,72	0,00		
Total :									341,74	287,47	0,00	287,47	54,27		

* ZV : Zone vulnérable

Occupation du sol : TL = Terre labourable - PP = Prairie permanente

Dernière modification du périmètre : 12/04/2021



RECAPITULATIF DES PARCELLES DE PERIMETRE D'UNE EXPLOITATION AGRICOLE

Périmètre d'épandage : SAS MVS ENERGIE

Produit d'épandage : Digestat solide

Unité de production : SAS MVS ENERGIE

Exploitation agricole : EARL FERME DES VALLEES

Parcelle	Champ	Lieu dit	Occ.	Lambert 93		Commune	Références cadastrales	Point de suivi	Surface mise à dispo.	Surface épandabl (ha)	Surface sous contr.	Surface sans contr.	Surface exclue (ha)	Motifs sous contrain	Motifs d'exclusions
				X	Y										
Total :									440,39	403,15	1,22	401,93	37,24		
Ilot 1			TL	662600,4	6939322,9	MAIGNELAY-MONTIGNY			32,20	32,20	0,00	32,20	0,00		
Ilot 10			TL	665733,0	6936280,7	MAIGNELAY-MONTIGNY			4,90	4,80	0,00	4,80	0,10	,	Isolement de points d'eau
Ilot 11			TL	665829,0	6936244,7	RAVENEL			0,42	0,42	0,00	0,42	0,00		
Ilot 12			TL	665827,7	6936150,7	RAVENEL			1,34	1,34	0,00	1,34	0,00		
Ilot 13			TL	666495,4	6936038,0	SAINT-MARTIN-AUX-BOIS			67,17	66,46	0,00	66,46	0,71	,	Isolement de points d'eau
Ilot 14			TL	666461,5	6935519,1	SAINT-MARTIN-AUX-BOIS			64,51	63,96	0,00	63,96	0,55	,	Isolement de points d'eau
Ilot 15			TL	667161,3	6935265,1	SAINT-MARTIN-AUX-BOIS			11,70	11,70	0,00	11,70	0,00		
Ilot 16			TL	667341,4	6935932,6	SAINT-MARTIN-AUX-BOIS			7,87	7,52	0,00	7,52	0,35	,	Isolement de points d'eau
Ilot 17			TL	667573,5	6935722,2	SAINT-MARTIN-AUX-BOIS			19,51	19,51	0,00	19,51	0,00		
Ilot 18			TL	667890,4	6935351,2	SAINT-MARTIN-AUX-BOIS			14,49	14,49	0,00	14,49	0,00		
Ilot 19			TL	666626,6	6936963,3	SAINT-MARTIN-AUX-BOIS			57,77	28,58	0,00	28,58	29,19	,	Isolement de points d'eau, Périmètres de captage
Ilot 2			TL	664765,7	6937670,3	MAIGNELAY-MONTIGNY			34,78	32,84	0,00	32,84	1,94		Isolement de points d'eau, Isolement de tiers
Ilot 20			TL	666991,6	6936694,8	SAINT-MARTIN-AUX-BOIS			2,73	2,73	0,00	2,73	0,00		
Ilot 21			TL	667673,0	6936923,0	SAINT-MARTIN-AUX-BOIS			2,65	2,65	0,00	2,65	0,00		

Parcelle	Champ	Lieu dit	Occ.	Lambert 93		Commune	Références cadastrales	Point de suivi	Surface mise à dispo.	Surface épanabl (ha)	Surface sous contr.	Surface sans contr.	Surface exclue (ha)	Motifs sous contrain	Motifs d'exclusions
				X	Y										
Total :									440,39	403,15	1,22	401,93	37,24		
Ilot 22			TL	667741,6	6936724,7	SAINT-MARTIN-AUX-BOIS			2,75	2,17	0,00	2,17	0,58	,	Isolement de tiers
Ilot 23			TL	666949,0	6937118,8	SAINT-MARTIN-AUX-BOIS			2,01	0,00	0,00	0,00	2,01		Périmètres de captage
Ilot 25			TL	668661,4	6937279,2	SAINT-MARTIN-AUX-BOIS			4,95	4,95	0,00	4,95	0,00		
Ilot 26			TL	668849,3	6936910,2	SAINT-MARTIN-AUX-BOIS			12,71	12,71	0,00	12,71	0,00		
Ilot 27			TL	669136,3	6936500,1	SAINT-MARTIN-AUX-BOIS			30,63	30,61	0,00	30,61	0,02	,	Isolement de tiers
Ilot 28			TL	668572,0	6936408,9	SAINT-MARTIN-AUX-BOIS			10,07	9,26	0,00	9,26	0,81	,	Isolement de points d'eau, Isolement de tiers
Ilot 29			TL	669584,2	6934956,3	SAINT-MARTIN-AUX-BOIS			1,22	1,22	1,22	0,00	0,00		
Ilot 3			TL	665013,2	6937767,4	MAIGNELAY-MONTIGNY			2,00	2,00	0,00	2,00	0,00		
Ilot 30			TL	667271,2	6935660,4	SAINT-MARTIN-AUX-BOIS			5,10	4,89	0,00	4,89	0,21	,	Isolement de points d'eau
Ilot 4			TL	665161,9	6937844,5	MAIGNELAY-MONTIGNY			7,84	7,84	0,00	7,84	0,00		
Ilot 5			TL	664760,3	6938182,9	MAIGNELAY-MONTIGNY			0,70	0,16	0,00	0,16	0,54	,	Isolement de tiers
Ilot 6			TL	665325,5	6937104,2	MAIGNELAY-MONTIGNY			17,48	17,48	0,00	17,48	0,00		
Ilot 8			TL	666006,3	6937529,2	MAIGNELAY-MONTIGNY			6,52	6,50	0,00	6,50	0,02	,	,Périmètres de captage
Ilot 9			TL	665731,8	6936523,7	MAIGNELAY-MONTIGNY			14,37	14,16	0,00	14,16	0,21	,	Isolement de points d'eau
Total :									440,39	403,15	1,22	401,93	37,24		

* ZV : Zone vulnérable

Occupation du sol : TL = Terre labourable - PP = Prairie permanente

Dernière modification du périmètre : 12/04/2021



RECAPITULATIF DES PARCELLES DE PERIMETRE D'UNE EXPLOITATION AGRICOLE

Périmètre d'épandage : SAS MVS ENERGIE

Produit d'épandage : Digestat solide

Unité de production : SAS MVS ENERGIE

Exploitation agricole : EARL LE CAUREL

Parcelle	Champ	Lieu dit	Occ.	Lambert 93		Commune	Références cadastrales	Point de suivi	Surface mise à dispo.	Surface épandabl (ha)	Surface sous contr.	Surface sans contr.	Surface exclue (ha)	Motifs sous contrain	Motifs d'exclusions
				X	Y										
Total :									93,73	93,27	0,00	93,27	0,46		
Ilot 15			TL	665462,0	6937273,4	MAIGNELAY-MONTIGNY			6,44	6,11	0,00	6,11	0,33		Isolement de points d'eau
Ilot 20			TL	664312,6	6936814,7	MAIGNELAY-MONTIGNY			9,56	9,56	0,00	9,56	0,00		
Ilot 21			TL	664427,7	6937610,2	MAIGNELAY-MONTIGNY			23,38	23,38	0,00	23,38	0,00		
Ilot 23			TL	663912,8	6937151,2	MAIGNELAY-MONTIGNY			11,83	11,83	0,00	11,83	0,00		
Ilot 3			TL	665351,3	6937591,5	MAIGNELAY-MONTIGNY			1,70	1,70	0,00	1,70	0,00		
Ilot 33			TL	665647,4	6936854,0	MAIGNELAY-MONTIGNY			12,81	12,68	0,00	12,68	0,13		Isolement de points d'eau
Ilot 34			TL	664930,9	6936832,9	MAIGNELAY-MONTIGNY			28,01	28,01	0,00	28,01	0,00		
Total :									93,73	93,27	0,00	93,27	0,46		

* ZV : Zone vulnérable

Occupation du sol : TL = Terre labourable - PP = Prairie permanente

Dernière modification du périmètre : 12/04/2021



RECAPITULATIF DES PARCELLES DE PERIMETRE D'UNE EXPLOITATION AGRICOLE

Périmètre d'épandage : SAS MVS ENERGIE

Unité de production : SAS MVS ENERGIE

Produit d'épandage : Digestat solide

Exploitation agricole : EARL MARSAUX

Parcelle	Champ	Lieu dit	Occ.	Lambert 93		Commune	Références cadastrales	Point de suivi	Surface mise à dispo.	Surface épandabl (ha)	Surface sous contr.	Surface sans contr.	Surface exclue (ha)	Motifs sous contrain	Motifs d'exclusions
				X	Y										
Total :									140,96	139,13	0,00	139,13	1,83		
Ilot 1			TL	669485,7	6936958,0	SAINT-MARTIN-AUX-BOIS			32,09	32,09	0,00	32,09	0,00		
Ilot 10			TL	669597,6	6936350,4	SAINT-MARTIN-AUX-BOIS			0,17	0,17	0,00	0,17	0,00		
Ilot 14			TL	673035,5	6934487,8	WACQUEMOULIN			9,15	9,15	0,00	9,15	0,00		
Ilot 2			TL	669832,2	6936460,2	SAINT-MARTIN-AUX-BOIS			29,52	29,52	0,00	29,52	0,00		
Ilot 3			TL	669745,6	6938322,6	MONTGÉRAIN			10,00	9,93	0,00	9,93	0,07	,	Isolement de points d'eau
Ilot 4			TL	668551,3	6936103,5	SAINT-MARTIN-AUX-BOIS			2,25	1,12	0,00	1,12	1,13	,	Isolement de tiers
Ilot 5			TL	669034,7	6935911,9	SAINT-MARTIN-AUX-BOIS			0,70	0,66	0,00	0,66	0,04		Isolement de tiers
Ilot 6			TL	670230,1	6935744,7	SAINT-MARTIN-AUX-BOIS			40,04	40,04	0,00	40,04	0,00		
Ilot 7			TL	672359,6	6933836,9	WACQUEMOULIN			1,78	1,19	0,00	1,19	0,59		Isolement de surfaces en eau, Isolement de tiers
Ilot 8			TL	671715,1	6934088,9	WACQUEMOULIN			2,16	2,16	0,00	2,16	0,00		
Ilot 9			TL	670512,4	6936426,1	MÉNÉVILLERS			13,10	13,10	0,00	13,10	0,00		
Total :									140,96	139,13	0,00	139,13	1,83		

* ZV : Zone vulnérable

Occupation du sol : TL = Terre labourable - PP = Prairie permanente

Dernière modification du périmètre : 12/04/2021



RECAPITULATIF DES PARCELLES DE PERIMETRE D'UNE EXPLOITATION AGRICOLE

Périmètre d'épandage : SAS MVS ENERGIE

Unité de production : SAS MVS ENERGIE

Produit d'épandage : Digestat solide

Exploitation agricole : EARL SOETEMONT

Parcelle	Champ	Lieu dit	Occ.	Lambert 93		Commune	Références cadastrales	Point de suivi	Surface mise à dispo.	Surface épandabl (ha)	Surface sous contr.	Surface sans contr.	Surface exclue (ha)	Motifs sous contrain	Motifs d'exclusions
				X	Y										
Total :									101,96	101,16	0,00	101,16	0,80		
Ilot 11			TL	672340,2	6935086,5	WACQUEMOULIN			4,90	4,90	0,00	4,90	0,00		
Ilot 12			TL	672099,5	6934913,9	WACQUEMOULIN			0,72	0,72	0,00	0,72	0,00		
Ilot 13			TL	671340,7	6934586,3	WACQUEMOULIN			25,67	25,67	0,00	25,67	0,00		
Ilot 14			TL	670681,7	6934502,2	MÉNÉVILLERS			11,49	11,31	0,00	11,31	0,18	,	Isolement de points d'eau
Ilot 15			TL	670762,5	6934941,6	MÉNÉVILLERS			11,69	11,69	0,00	11,69	0,00		
Ilot 16			TL	670458,1	6935286,2	MÉNÉVILLERS			4,04	4,04	0,00	4,04	0,00		
Ilot 17			TL	670814,8	6935571,6	MÉNÉVILLERS			23,51	23,51	0,00	23,51	0,00		
Ilot 18			TL	671128,4	6935419,2	MÉNÉVILLERS			2,36	2,36	0,00	2,36	0,00		
Ilot 19			TL	671308,9	6935408,2	MÉNÉVILLERS			1,78	1,78	0,00	1,78	0,00		
Ilot 4			TL	671669,5	6936947,4	MÉNÉVILLERS			6,21	6,21	0,00	6,21	0,00		
Ilot 5			TL	671976,3	6936761,6	MÉNÉVILLERS			8,83	8,83	0,00	8,83	0,00		
Ilot 9			TL	671517,4	6935809,7	MÉNÉVILLERS			0,76	0,14	0,00	0,14	0,62	,	Isolement de points d'eau, Isolement de tiers
Total :									101,96	101,16	0,00	101,16	0,80		

* ZV : Zone vulnérable

Occupation du sol : TL = Terre labourable - PP = Prairie permanente

Dernière modification du périmètre : 12/04/2021



RECAPITULATIF DES PARCELLES DE PERIMETRE D'UNE EXPLOITATION AGRICOLE

Périmètre d'épandage : SAS MVS ENERGIE

Unité de production : SAS MVS ENERGIE

Produit d'épandage : Digestat solide

Exploitation agricole : Philippe Warmé

Parcelle	Champ	Lieu dit	Occ.	Lambert 93		Commune	Références cadastrales	Point de suivi	Surface mise à dispo.	Surface épandabl (ha)	Surface sous contr.	Surface sans contr.	Surface exclue (ha)	Motifs sous contrain	Motifs d'exclusions
				X	Y										
Total :									320,14	316,80	2,09	314,71	3,34		
Ilot 1			TL	666269,6	6938635,2	MAIGNELAY-MONTIGNY			9,00	9,00	0,00	9,00	0,00		
Ilot 10			TL	671120,5	6937801,3	MONTGÉRAIN			22,77	22,77	0,00	22,77	0,00		
Ilot 11			TL	670055,8	6936298,2	SAINT-MARTIN-AUX-BOIS			16,84	16,84	0,00	16,84	0,00		
Ilot 12			TL	669766,7	6937552,4	MONTGÉRAIN			10,03	10,03	0,00	10,03	0,00		
Ilot 13			TL	671063,2	6938229,7	MONTGÉRAIN			14,88	14,88	0,00	14,88	0,00		
Ilot 14			TL	668756,1	6937861,1	MONTGÉRAIN			1,80	1,80	0,00	1,80	0,00		
Ilot 15			TL	669392,0	6936440,7	SAINT-MARTIN-AUX-BOIS			3,04	3,04	0,00	3,04	0,00		
Ilot 16			TL	668784,5	6937271,7	SAINT-MARTIN-AUX-BOIS			1,57	1,57	0,00	1,57	0,00		
Ilot 17			TL	668621,5	6936854,4	SAINT-MARTIN-AUX-BOIS			6,39	6,39	0,00	6,39	0,00		
Ilot 18			TL	668987,2	6936970,4	SAINT-MARTIN-AUX-BOIS			2,67	2,67	0,00	2,67	0,00		
Ilot 2			TL	667897,7	6937927,4	COIVREL			1,85	1,85	0,00	1,85	0,00		
Ilot 20			TL	669476,3	6937590,3	MONTGÉRAIN			0,94	0,45	0,00	0,45	0,49	,	Isolement de tiers
Ilot 21			TL	669547,2	6938010,2	MONTGÉRAIN			19,13	19,12	0,00	19,12	0,01	,	Isolement de points d'eau, Isolement de tiers
Ilot 22			TL	669727,0	6937789,5	MONTGÉRAIN			10,73	10,73	0,00	10,73	0,00		
Ilot 23			TL	668192,4	6938375,4	COIVREL			12,83	12,83	0,00	12,83	0,00		
Ilot 24			TL	668606,5	6938819,5	COIVREL			21,97	21,64	0,00	21,64	0,33	,	Isolement de points d'eau
Ilot 25			TL	668238,6	6934851,3	MONTIERS			5,90	5,90	0,00	5,90	0,00		

Parcelle	Champ	Lieu dit	Occ.	Lambert 93		Commune	Références cadastrales	Point de suivi	Surface mise à dispo.	Surface épanabl (ha)	Surface sous contr.	Surface sans contr.	Surface exclue (ha)	Motifs sous contrain	Motifs d'exclusions
				X	Y										
Total :									320,14	316,80	2,09	314,71	3,34		
Ilot 26			TL	669705,9	6934606,3	MONTIERS			2,89	2,86	0,00	2,86	0,03		Isolement de surfaces en eau
Ilot 27			TL	670347,0	6936268,5	MÉNÉVILLERS			19,75	19,75	0,00	19,75	0,00		
Ilot 28			TL	668778,9	6938142,5	MONTGÉRAIN			0,80	0,80	0,00	0,80	0,00		
Ilot 29			TL	668582,6	6939133,9	COIVREL			2,60	2,60	0,00	2,60	0,00		
Ilot 3			TL	672125,2	6936151,3	MÉNÉVILLERS			18,26	18,26	0,00	18,26	0,00		
Ilot 30			TL	668745,5	6935213,3	SAINT-MARTIN-AUX-BOIS			6,37	6,37	0,00	6,37	0,00		
Ilot 31			TL	670159,0	6934715,9	MONTIERS			1,25	1,25	0,00	1,25	0,00		
Ilot 32			TL	670560,6	6938884,4	TRICOT			17,30	16,45	0,00	16,45	0,85	,	Isolement de tiers
Ilot 33			TL	670434,3	6939600,1	TRICOT			1,51	1,34	0,00	1,34	0,17		Isolement de tiers
Ilot 34			TL	669322,7	6937389,5	MONTGÉRAIN			1,44	1,23	0,00	1,23	0,21	,	Isolement de tiers
Ilot 35			TL	670142,4	6939672,6	TRICOT			0,62	0,25	0,00	0,25	0,37	,	Isolement de tiers
Ilot 38			TL	667265,7	6940411,3	COIVREL			0,92	0,92	0,00	0,92	0,00		
Ilot 4			TL	671526,8	6936823,6	MÉNÉVILLERS			1,71	1,71	0,00	1,71	0,00		
Ilot 40			TL	669709,1	6938656,0	MONTGÉRAIN			7,48	7,45	0,00	7,45	0,03	,	Isolement de points d'eau
Ilot 41			TL	669294,5	6938366,0	MONTGÉRAIN			5,55	5,55	0,00	5,55	0,00		
Ilot 42			TL	670046,0	6936993,9	MONTGÉRAIN			11,24	11,24	0,00	11,24	0,00		
Ilot 43			TL	668717,3	6937524,4	SAINT-MARTIN-AUX-BOIS			2,03	1,84	0,00	1,84	0,19	,	Isolement de points d'eau
Ilot 45			TL	668832,8	6934850,3	SAINT-MARTIN-AUX-BOIS			0,65	0,65	0,00	0,65	0,00		
Ilot 46			TL	668512,2	6934571,9	MONTIERS			2,20	2,09	2,09	0,00	0,11	,	Isolement de surfaces en eau
Ilot 47			TL	668705,8	6935862,6	SAINT-MARTIN-AUX-BOIS			0,42	0,33	0,00	0,33	0,09	,	Isolement de tiers
Ilot 48			TL	669672,6	6935418,8	SAINT-MARTIN-AUX-BOIS			11,73	11,73	0,00	11,73	0,00		

Parcelle	Champ	Lieu dit	Occ.	Lambert 93		Commune	Références cadastrales	Point de suivi	Surface mise à dispo.	Surface épanchabl (ha)	Surface sous contr.	Surface sans contr.	Surface exclue (ha)	Motifs sous contrain	Motifs d'exclusions
				X	Y										
Total :									320,14	316,80	2,09	314,71	3,34		
Ilot 49			TL	669318,7	6935201,9	SAINT-MARTIN-AUX-BOIS			1,00	1,00	0,00	1,00	0,00		
Ilot 5			TL	671366,9	6936624,6	MÉNÉVILLERS			5,15	5,11	0,00	5,11	0,04	,	Isolement de points d'eau
Ilot 51			TL	668751,7	6937722,8	MONTGÉRAIN			0,40	0,40	0,00	0,40	0,00		
Ilot 52			TL	669099,0	6937830,3	MONTGÉRAIN			0,50	0,43	0,00	0,43	0,07	,	Isolement de tiers
Ilot 6			TL	671644,2	6935956,5	MÉNÉVILLERS			1,47	1,12	0,00	1,12	0,35	,	Isolement de tiers
Ilot 7			TL	670656,4	6937371,8	MONTGÉRAIN			26,10	26,10	0,00	26,10	0,00		
Ilot 8			TL	671308,7	6937457,5	MÉNÉVILLERS			3,96	3,96	0,00	3,96	0,00		
Ilot 9			TL	671078,1	6937280,1	MÉNÉVILLERS			2,50	2,50	0,00	2,50	0,00		
Total :									320,14	316,80	2,09	314,71	3,34		

* ZV : Zone vulnérable

Occupation du sol : TL = Terre labourable - PP = Prairie permanente

Dernière modification du périmètre : 12/04/2021



RECAPITULATIF DES PARCELLES DE PERIMETRE D'UNE EXPLOITATION AGRICOLE

Périmètre d'épandage : SAS MVS ENERGIE

Produit d'épandage : Digestat solide

Unité de production : SAS MVS ENERGIE

Exploitation agricole : SCEA Ferme d'Ansauvillers

Parcelle	Champ	Lieu dit	Occ.	Lambert 93		Commune	Références cadastrales	Point de suivi	Surface mise à dispo.	Surface épanodable (ha)	Surface sous contr.	Surface sans contr.	Surface exclue (ha)	Motifs sous contrain	Motifs d'exclusions
				X	Y										
Total :									143,41	138,62	0,00	138,62	4,79		
Ilot 1			TL	656739,8	6940513,6	ANSAUVILLERS			27,36	27,35	0,00	27,35	0,01	,	,Périmètres de captage
Ilot 10			TL	656972,7	6941551,9	GANNES			6,26	6,26	0,00	6,26	0,00		
Ilot 11			TL	655901,8	6941265,8	ANSAUVILLERS			2,27	2,15	0,00	2,15	0,12	,	Isolement de tiers
Ilot 12			TL	655371,3	6942826,2	MORY-MONTCRUX			3,84	3,84	0,00	3,84	0,00		
Ilot 13			TL	654739,0	6940068,6	WAVIGNIES			0,26	0,26	0,00	0,26	0,00		
Ilot 14			TL	657213,6	6937825,7	QUINQUEMPOIX			4,03	4,03	0,00	4,03	0,00		
Ilot 16			TL	652391,0	6936865,4	BUCAMPS			1,02	1,02	0,00	1,02	0,00		
Ilot 17			TL	652498,7	6937365,5	WAVIGNIES			2,02	2,02	0,00	2,02	0,00		
Ilot 18			TL	653107,8	6937795,4	WAVIGNIES			4,26	4,26	0,00	4,26	0,00		
Ilot 19			TL	653420,9	6937845,9	WAVIGNIES			2,41	2,19	0,00	2,19	0,22		Isolement de tiers
Ilot 2			TL	656382,4	6940946,3	ANSAUVILLERS			4,97	4,97	0,00	4,97	0,00		
Ilot 20			TL	653984,5	6937995,2	WAVIGNIES			5,03	5,03	0,00	5,03	0,00		
Ilot 21			TL	654362,4	6938128,1	WAVIGNIES			4,05	4,05	0,00	4,05	0,00		
Ilot 22			TL	653826,0	6938287,5	WAVIGNIES			4,23	3,87	0,00	3,87	0,36	,	Isolement de tiers
Ilot 24			TL	653157,2	6938374,1	WAVIGNIES			0,27	0,27	0,00	0,27	0,00		
Ilot 25			TL	652898,8	6938356,8	WAVIGNIES			3,55	1,31	0,00	1,31	2,24	,	,Périmètres de captage
Ilot 26			TL	653037,4	6938582,2	WAVIGNIES			1,86	1,61	0,00	1,61	0,25	,	Isolement de tiers
Ilot 27			TL	652310,4	6938432,6	WAVIGNIES			0,89	0,00	0,00	0,00	0,89		Périmètres de captage

Parcelle	Champ	Lieu dit	Occ.	Lambert 93		Commune	Références cadastrales	Point de suivi	Surface mise à dispo.	Surface épandabl (ha)	Surface sous contr.	Surface sans contr.	Surface exclue (ha)	Motifs sous contrain	Motifs d'exclusions
				X	Y										
Total :									143,41	138,62	0,00	138,62	4,79		
Ilot 28			TL	652293,1	6939116,5	THIEUX			7,60	7,60	0,00	7,60	0,00		
Ilot 29			TL	652871,7	6939096,9	WAVIGNIES			6,36	6,36	0,00	6,36	0,00		
Ilot 3			TL	656249,2	6941089,2	ANSAUVILLERS			2,40	1,85	0,00	1,85	0,55		Isolement de tiers
Ilot 30			TL	653220,8	6939050,8	WAVIGNIES			0,33	0,33	0,00	0,33	0,00		
Ilot 35			TL	654892,0	6941254,3	ANSAUVILLERS			0,20	0,20	0,00	0,20	0,00		
Ilot 36			TL	652970,1	6931146,6	LE MESNIL-SUR-BULLES			6,16	6,16	0,00	6,16	0,00		
Ilot 37			TL	653135,4	6938523,4	WAVIGNIES			0,30	0,15	0,00	0,15	0,15		Isolement de tiers
Ilot 6			TL	657201,1	6939734,0	QUINQUEMPOIX			14,09	14,09	0,00	14,09	0,00		
Ilot 7			TL	657222,8	6938381,4	QUINQUEMPOIX			17,12	17,12	0,00	17,12	0,00		
Ilot 8			TL	654224,8	6943136,5	CHEPOIX			2,70	2,70	0,00	2,70	0,00		
Ilot 9			TL	654962,9	6941955,7	ANSAUVILLERS			7,57	7,57	0,00	7,57	0,00		
Total :									143,41	138,62	0,00	138,62	4,79		

* ZV : Zone vulnérable

Occupation du sol : TL = Terre labourable - PP = Prairie permanente

Dernière modification du périmètre : 12/04/2021



RECAPITULATIF DES PARCELLES DE PERIMETRE D'UNE EXPLOITATION AGRICOLE

Périmètre d'épandage : SAS MVS ENERGIE

Produit d'épandage : Digestat solide

Unité de production : SAS MVS ENERGIE

Exploitation agricole : SCEA Ferme de Montgerain

Parcelle	Champ	Lieu dit	Occ.	Lambert 93		Commune	Références cadastrales	Point de suivi	Surface mise à dispo.	Surface épandabl (ha)	Surface sous contr.	Surface sans contr.	Surface exclue (ha)	Motifs sous contrain	Motifs d'exclusions
				X	Y										
Total :									143,44	143,04	0,00	143,04	0,40		
Ilot 1			TL	670078,2	6938533,1	MONTGÉRAIN			15,86	15,86	0,00	15,86	0,00		
Ilot 11			TL	670811,1	6936594,1	MÉNÉVILLERS			41,24	40,86	0,00	40,86	0,38		Isolement de points d'eau
Ilot 12			TL	669224,5	6938149,5	MONTGÉRAIN			7,99	7,99	0,00	7,99	0,00		
Ilot 13			TL	669691,9	6937120,8	MONTGÉRAIN			14,11	14,11	0,00	14,11	0,00		
Ilot 15			TL	670252,2	6938093,5	MONTGÉRAIN			18,06	18,06	0,00	18,06	0,00		
Ilot 7			TL	670235,1	6937432,0	MONTGÉRAIN			42,31	42,31	0,00	42,31	0,00		
Ilot 8			TL	669377,5	6938589,6	MONTGÉRAIN			3,87	3,85	0,00	3,85	0,02		Isolement de points d'eau
Total :									143,44	143,04	0,00	143,04	0,40		

* ZV : Zone vulnérable

Occupation du sol : TL = Terre labourable - PP = Prairie permanente

Dernière modification du périmètre : 12/04/2021



RECAPITULATIF DES PARCELLES DE PERIMETRE D'UNE EXPLOITATION AGRICOLE

Périmètre d'épandage : SAS MVS ENERGIE

Produit d'épandage : Digestat solide

Unité de production : SAS MVS ENERGIE

Exploitation agricole : SCEA LE CHAUFFOUR

Parcelle	Champ	Lieu dit	Occ.	Lambert 93		Commune	Références cadastrales	Point de suivi	Surface mise à dispo.	Surface épandabl (ha)	Surface sous contr.	Surface sans contr.	Surface exclue (ha)	Motifs sous contrain	Motifs d'exclusions
				X	Y										
Total :									64,15	63,05	0,13	62,92	1,10		
Ilot 1			TL	671312,3	6935577,9	MÉNÉVILLERS			1,08	1,08	0,00	1,08	0,00		
Ilot 10			TL	671747,1	6936282,0	MÉNÉVILLERS			1,84	1,84	0,00	1,84	0,00		
Ilot 11			TL	671878,5	6935512,7	MÉNÉVILLERS			11,37	11,25	0,00	11,25	0,12	,	Isolement de tiers
Ilot 12			TL	671625,7	6935859,1	MÉNÉVILLERS			0,06	0,01	0,00	0,01	0,05	,	Isolement de tiers
Ilot 13			TL	671492,7	6937180,2	MÉNÉVILLERS			1,37	1,37	0,00	1,37	0,00		
Ilot 14			TL	671303,1	6935525,6	MÉNÉVILLERS			1,19	1,19	0,00	1,19	0,00		
Ilot 15			TL	670268,5	6934950,4	MÉNÉVILLERS			0,44	0,44	0,00	0,44	0,00		
Ilot 16			TL	671245,8	6935168,6	MÉNÉVILLERS			2,04	2,04	0,00	2,04	0,00		
Ilot 17			TL	671287,5	6935964,2	MÉNÉVILLERS			0,12	0,12	0,00	0,12	0,00		
Ilot 18			TL	671712,2	6935743,8	MÉNÉVILLERS			0,10	0,00	0,00	0,00	0,10		Isolement de tiers
Ilot 19			TL	672344,7	6936197,1	MÉNÉVILLERS			3,49	3,49	0,00	3,49	0,00		
Ilot 2			TL	671213,1	6935269,0	MÉNÉVILLERS			5,34	5,34	0,00	5,34	0,00		
Ilot 20			TL	672309,6	6935644,7	WACQUEMOULIN			0,23	0,23	0,00	0,23	0,00		
Ilot 21			TL	671766,0	6936608,2	MÉNÉVILLERS			1,37	1,37	0,00	1,37	0,00		
Ilot 22			TL	671541,7	6937159,7	MÉNÉVILLERS			1,97	1,97	0,00	1,97	0,00		
Ilot 3			TL	671053,8	6934009,5	WACQUEMOULIN			0,32	0,13	0,13	0,00	0,19	,	Isolement de surfaces en eau
Ilot 4			TL	671269,0	6936501,4	MÉNÉVILLERS			9,19	9,15	0,00	9,15	0,04	,	Isolement de points d'eau
Ilot 5			TL	671300,3	6936006,7	MÉNÉVILLERS			0,50	0,29	0,00	0,29	0,21	,	Isolement de tiers
Ilot 6			TL	671293,5	6935490,8	MÉNÉVILLERS			0,18	0,18	0,00	0,18	0,00		

Parcelle	Champ	Lieu dit	Occ.	Lambert 93		Commune	Références cadastrales	Point de suivi	Surface mise à dispo.	Surface épandabl (ha)	Surface sous contr.	Surface sans contr.	Surface exclue (ha)	Motifs sous contrain	Motifs d'exclusions
				X	Y										
Total :									64,15	63,05	0,13	62,92	1,10		
Ilot 7			TL	671723,1	6936578,0	MÉNÉVILLERS			1,62	1,62	0,00	1,62	0,00		
Ilot 8			TL	671561,4	6935434,4	MÉNÉVILLERS			18,74	18,35	0,00	18,35	0,39	,	Isolement de points d'eau, Isolement de tiers
Ilot 9			TL	672260,2	6935621,4	MÉNÉVILLERS			1,59	1,59	0,00	1,59	0,00		
Total :									64,15	63,05	0,13	62,92	1,10		

* ZV : Zone vulnérable

Occupation du sol : TL = Terre labourable - PP = Prairie permanente

Dernière modification du périmètre : 12/04/2021



RECAPITULATIF DES PARCELLES DE PERIMETRE D'UNE EXPLOITATION AGRICOLE

Périmètre d'épandage : SAS MVS ENERGIE

Produit d'épandage : Digestat solide

Unité de production : SAS MVS ENERGIE

Exploitation agricole : SONAM

Parcelle	Champ	Lieu dit	Occ.	Lambert 93		Commune	Références cadastrales	Point de suivi	Surface mise à dispo.	Surface épandabl (ha)	Surface sous contr.	Surface sans contr.	Surface exclue (ha)	Motifs sous contrain	Motifs d'exclusions
				X	Y										
Total :									64,54	62,61	0,00	62,61	1,93		
Ilot 10			TL	668987,4	6937435,8	MONTGÉRAIN			3,43	2,49	0,00	2,49	0,94		Isolement de tiers
Ilot 2			TL	670660,8	6937867,0	MONTGÉRAIN			6,28	6,28	0,00	6,28	0,00		
Ilot 3			TL	670628,1	6938239,1	MONTGÉRAIN			25,01	25,01	0,00	25,01	0,00		
Ilot 4			TL	669064,5	6937187,9	MONTGÉRAIN			7,46	6,47	0,00	6,47	0,99		Isolement de tiers
Ilot 6			TL	671058,8	6936986,8	MONTGÉRAIN			5,05	5,05	0,00	5,05	0,00		
Ilot 9			TL	670994,8	6937481,1	MONTGÉRAIN			17,31	17,31	0,00	17,31	0,00		
Total :									64,54	62,61	0,00	62,61	1,93		

* ZV : Zone vulnérable

Occupation du sol : TL = Terre labourable - PP = Prairie permanente

Dernière modification du périmètre : 12/04/2021



RECAPITULATIF DES PARCELLES DE PERIMETRE D'UNE EXPLOITATION AGRICOLE

Périmètre d'épandage : SAS MVS ENERGIE

Produit d'épandage : Digestat brut

Unité de production : SAS MVS ENERGIE

Exploitation agricole : EARL FERME DE LA COMMANDERIE

Parcelle	Champ	Lieu dit	Occ.	Lambert 93		Commune	Références cadastrales	Point de suivi	Surface mise à dispo.	Surface épanabl (ha)	Surface sous contr.	Surface sans contr.	Surface exclue (ha)	Motifs sous contrain	Motifs d'exclusions
				X	Y										
Total :									341,74	287,47	287,47	0,00	54,27		
Ilot 10			TL	668242,3	6941038,6	TRICOT			3,19	3,19	3,19	0,00	0,00		
Ilot 11			TL	668459,1	6940348,0	TRICOT			1,01	1,01	1,01	0,00	0,00		
Ilot 12			TL	671106,8	6939783,7	TRICOT			16,35	14,52	14,52	0,00	1,83		Isolement de points d'eau, Isolement de tiers
Ilot 15			TL	671630,7	6939540,5	MÉRY-LA-BATAILLE			9,61	9,61	9,61	0,00	0,00		
Ilot 17			TL	671011,5	6940920,7	TRICOT			16,29	16,29	16,29	0,00	0,00		
Ilot 18			TL	668884,9	6939340,0	TRICOT			4,97	4,97	4,97	0,00	0,00		
Ilot 20			TL	667476,3	6937714,7	SAINT-MARTIN-AUX-BOIS			59,40	7,98	7,98	0,00	51,42		Isolement de points d'eau, Périmètres de captage
Ilot 24			TL	670771,2	6939345,8	TRICOT			4,55	4,03	4,03	0,00	0,52		Isolement de tiers
Ilot 3			TL	671367,0	6941777,3	TRICOT			56,33	56,19	56,19	0,00	0,14		Isolement de points d'eau
Ilot 4			TL	670514,3	6941590,5	TRICOT			39,37	39,37	39,37	0,00	0,00		
Ilot 5			TL	670730,8	6942072,6	TRICOT			18,14	18,14	18,14	0,00	0,00		
Ilot 6			TL	668957,0	6942005,4	TRICOT			73,42	73,06	73,06	0,00	0,36		Isolement de points d'eau
Ilot 8			TL	670197,4	6941127,4	TRICOT			9,39	9,39	9,39	0,00	0,00		
Ilot 9			TL	671401,8	6942668,2	LE FRESTOY-VAUX			29,72	29,72	29,72	0,00	0,00		
Total :									341,74	287,47	287,47	0,00	54,27		

* ZV : Zone vulnérable

Occupation du sol : TL = Terre labourable - PP = Prairie permanente

Dernière modification du périmètre : 12/04/2021



RECAPITULATIF DES PARCELLES DE PERIMETRE D'UNE EXPLOITATION AGRICOLE

Périmètre d'épandage : SAS MVS ENERGIE

Produit d'épandage : Digestat brut

Unité de production : SAS MVS ENERGIE

Exploitation agricole : EARL FERME DES VALLEES

Parcelle	Champ	Lieu dit	Occ.	Lambert 93		Commune	Références cadastrales	Point de suivi	Surface mise à dispo.	Surface épandabl (ha)	Surface sous contr.	Surface sans contr.	Surface exclue (ha)	Motifs sous contrain	Motifs d'exclusions
				X	Y										
Total :									440,39	403,15	385,49	17,66	37,24		
Ilot 1			TL	662600,4	6939322,9	MAIGNELAY-MONTIGNY			32,20	32,20	32,20	0,00	0,00		
Ilot 10			TL	665733,0	6936280,7	MAIGNELAY-MONTIGNY			4,90	4,80	4,80	0,00	0,10	,	Isolement de points d'eau
Ilot 11			TL	665829,0	6936244,7	RAVENEL			0,42	0,42	0,42	0,00	0,00		
Ilot 12			TL	665827,7	6936150,7	RAVENEL			1,34	1,34	1,34	0,00	0,00		
Ilot 13			TL	666495,4	6936038,0	SAINT-MARTIN-AUX-BOIS			67,17	66,46	66,46	0,00	0,71	,	Isolement de points d'eau
Ilot 14			TL	666461,5	6935519,1	SAINT-MARTIN-AUX-BOIS			64,51	63,96	63,96	0,00	0,55	,	Isolement de points d'eau
Ilot 15			TL	667161,3	6935265,1	SAINT-MARTIN-AUX-BOIS			11,70	11,70	11,70	0,00	0,00		
Ilot 16			TL	667341,4	6935932,6	SAINT-MARTIN-AUX-BOIS			7,87	7,52	7,52	0,00	0,35	,	Isolement de points d'eau
Ilot 17			TL	667573,5	6935722,2	SAINT-MARTIN-AUX-BOIS			19,51	19,51	19,51	0,00	0,00		
Ilot 18			TL	667890,4	6935351,2	SAINT-MARTIN-AUX-BOIS			14,49	14,49	14,49	0,00	0,00		
Ilot 19			TL	666626,6	6936963,3	SAINT-MARTIN-AUX-BOIS			57,77	28,58	28,58	0,00	29,19	,	Isolement de points d'eau, Périmètres de captage
Ilot 2			TL	664765,7	6937670,3	MAIGNELAY-MONTIGNY			34,78	32,84	32,84	0,00	1,94		Isolement de points d'eau, Isolement de tiers
Ilot 20			TL	666991,6	6936694,8	SAINT-MARTIN-AUX-BOIS			2,73	2,73	2,73	0,00	0,00		
Ilot 21			TL	667673,0	6936923,0	SAINT-MARTIN-AUX-BOIS			2,65	2,65	2,65	0,00	0,00		

Parcelle	Champ	Lieu dit	Occ.	Lambert 93		Commune	Références cadastrales	Point de suivi	Surface mise à dispo.	Surface épanabl (ha)	Surface sous contr.	Surface sans contr.	Surface exclue (ha)	Motifs sous contrain	Motifs d'exclusions
				X	Y										
Total :									440,39	403,15	385,49	17,66	37,24		
Ilot 22			TL	667741,6	6936724,7	SAINT-MARTIN-AUX-BOIS			2,75	2,17	2,17	0,00	0,58	,	Isolement de tiers
Ilot 23			TL	666949,0	6937118,8	SAINT-MARTIN-AUX-BOIS			2,01	0,00	0,00	0,00	2,01		Périmètres de captage
Ilot 25			TL	668661,4	6937279,2	SAINT-MARTIN-AUX-BOIS			4,95	4,95	0,00	4,95	0,00		
Ilot 26			TL	668849,3	6936910,2	SAINT-MARTIN-AUX-BOIS			12,71	12,71	0,00	12,71	0,00		
Ilot 27			TL	669136,3	6936500,1	SAINT-MARTIN-AUX-BOIS			30,63	30,61	30,61	0,00	0,02	,	Isolement de tiers
Ilot 28			TL	668572,0	6936408,9	SAINT-MARTIN-AUX-BOIS			10,07	9,26	9,26	0,00	0,81	,	Isolement de points d'eau, Isolement de tiers
Ilot 29			TL	669584,2	6934956,3	SAINT-MARTIN-AUX-BOIS			1,22	1,22	1,22	0,00	0,00		
Ilot 3			TL	665013,2	6937767,4	MAIGNELAY-MONTIGNY			2,00	2,00	2,00	0,00	0,00		
Ilot 30			TL	667271,2	6935660,4	SAINT-MARTIN-AUX-BOIS			5,10	4,89	4,89	0,00	0,21	,	Isolement de points d'eau
Ilot 4			TL	665161,9	6937844,5	MAIGNELAY-MONTIGNY			7,84	7,84	7,84	0,00	0,00		
Ilot 5			TL	664760,3	6938182,9	MAIGNELAY-MONTIGNY			0,70	0,16	0,16	0,00	0,54	,	Isolement de tiers
Ilot 6			TL	665325,5	6937104,2	MAIGNELAY-MONTIGNY			17,48	17,48	17,48	0,00	0,00		
Ilot 8			TL	666006,3	6937529,2	MAIGNELAY-MONTIGNY			6,52	6,50	6,50	0,00	0,02	,	,Périmètres de captage
Ilot 9			TL	665731,8	6936523,7	MAIGNELAY-MONTIGNY			14,37	14,16	14,16	0,00	0,21	,	Isolement de points d'eau
Total :									440,39	403,15	385,49	17,66	37,24		

* ZV : Zone vulnérable

Occupation du sol : TL = Terre labourable - PP = Prairie permanente

Dernière modification du périmètre : 12/04/2021



RECAPITULATIF DES PARCELLES DE PERIMETRE D'UNE EXPLOITATION AGRICOLE

Périmètre d'épandage : SAS MVS ENERGIE

Produit d'épandage : Digestat brut

Unité de production : SAS MVS ENERGIE

Exploitation agricole : EARL LE CAUREL

Parcelle	Champ	Lieu dit	Occ.	Lambert 93		Commune	Références cadastrales	Point de suivi	Surface mise à dispo.	Surface épandabl (ha)	Surface sous contr.	Surface sans contr.	Surface exclue (ha)	Motifs sous contrain	Motifs d'exclusions
				X	Y										
Total :									93,73	93,27	93,27	0,00	0,46		
Ilot 15			TL	665462,0	6937273,4	MAIGNELAY-MONTIGNY			6,44	6,11	6,11	0,00	0,33		Isolement de points d'eau
Ilot 20			TL	664312,6	6936814,7	MAIGNELAY-MONTIGNY			9,56	9,56	9,56	0,00	0,00		
Ilot 21			TL	664427,7	6937610,2	MAIGNELAY-MONTIGNY			23,38	23,38	23,38	0,00	0,00		
Ilot 23			TL	663912,8	6937151,2	MAIGNELAY-MONTIGNY			11,83	11,83	11,83	0,00	0,00		
Ilot 3			TL	665351,3	6937591,5	MAIGNELAY-MONTIGNY			1,70	1,70	1,70	0,00	0,00		
Ilot 33			TL	665647,4	6936854,0	MAIGNELAY-MONTIGNY			12,81	12,68	12,68	0,00	0,13		Isolement de points d'eau
Ilot 34			TL	664930,9	6936832,9	MAIGNELAY-MONTIGNY			28,01	28,01	28,01	0,00	0,00		
Total :									93,73	93,27	93,27	0,00	0,46		

* ZV : Zone vulnérable

Occupation du sol : TL = Terre labourable - PP = Prairie permanente

Dernière modification du périmètre : 12/04/2021



RECAPITULATIF DES PARCELLES DE PERIMETRE D'UNE EXPLOITATION AGRICOLE

Périmètre d'épandage : SAS MVS ENERGIE

Produit d'épandage : Digestat brut

Unité de production : SAS MVS ENERGIE

Exploitation agricole : EARL MARSAUX

Parcelle	Champ	Lieu dit	Occ.	Lambert 93		Commune	Références cadastrales	Point de suivi	Surface mise à dispo.	Surface épandabl (ha)	Surface sous contr.	Surface sans contr.	Surface exclue (ha)	Motifs sous contrain	Motifs d'exclusions
				X	Y										
Total :									140,96	139,13	97,11	42,02	1,83		
Ilot 1			TL	669485,7	6936958,0	SAINT-MARTIN-AUX-BOIS			32,09	32,09	0,00	32,09	0,00		
Ilot 10			TL	669597,6	6936350,4	SAINT-MARTIN-AUX-BOIS			0,17	0,17	0,17	0,00	0,00		
Ilot 14			TL	673035,5	6934487,8	WACQUEMOULIN			9,15	9,15	9,15	0,00	0,00		
Ilot 2			TL	669832,2	6936460,2	SAINT-MARTIN-AUX-BOIS			29,52	29,52	29,52	0,00	0,00		
Ilot 3			TL	669745,6	6938322,6	MONTGÉRAIN			10,00	9,93	0,00	9,93	0,07	,	Isolement de points d'eau
Ilot 4			TL	668551,3	6936103,5	SAINT-MARTIN-AUX-BOIS			2,25	1,12	1,12	0,00	1,13	,	Isolement de tiers
Ilot 5			TL	669034,7	6935911,9	SAINT-MARTIN-AUX-BOIS			0,70	0,66	0,66	0,00	0,04		Isolement de tiers
Ilot 6			TL	670230,1	6935744,7	SAINT-MARTIN-AUX-BOIS			40,04	40,04	40,04	0,00	0,00		
Ilot 7			TL	672359,6	6933836,9	WACQUEMOULIN			1,78	1,19	1,19	0,00	0,59		Isolement de surfaces en eau, Isolement de tiers
Ilot 8			TL	671715,1	6934088,9	WACQUEMOULIN			2,16	2,16	2,16	0,00	0,00		
Ilot 9			TL	670512,4	6936426,1	MÉNÉVILLERS			13,10	13,10	13,10	0,00	0,00		
Total :									140,96	139,13	97,11	42,02	1,83		

* ZV : Zone vulnérable

Occupation du sol : TL = Terre labourable - PP = Prairie permanente

Dernière modification du périmètre : 12/04/2021



RECAPITULATIF DES PARCELLES DE PERIMETRE D'UNE EXPLOITATION AGRICOLE

Périmètre d'épandage : SAS MVS ENERGIE

Produit d'épandage : Digestat brut

Unité de production : SAS MVS ENERGIE

Exploitation agricole : EARL SOETEMONT

Parcelle	Champ	Lieu dit	Occ.	Lambert 93		Commune	Références cadastrales	Point de suivi	Surface mise à dispo.	Surface épandabl (ha)	Surface sous contr.	Surface sans contr.	Surface exclue (ha)	Motifs sous contrain	Motifs d'exclusions
				X	Y										
Total :									101,96	101,16	0,00	101,16	0,80		
Ilot 11			TL	672340,2	6935086,5	WACQUEMOULIN			4,90	4,90	0,00	4,90	0,00		
Ilot 12			TL	672099,5	6934913,9	WACQUEMOULIN			0,72	0,72	0,00	0,72	0,00		
Ilot 13			TL	671340,7	6934586,3	WACQUEMOULIN			25,67	25,67	0,00	25,67	0,00		
Ilot 14			TL	670681,7	6934502,2	MÉNÉVILLERS			11,49	11,31	0,00	11,31	0,18	,	Isolement de points d'eau
Ilot 15			TL	670762,5	6934941,6	MÉNÉVILLERS			11,69	11,69	0,00	11,69	0,00		
Ilot 16			TL	670458,1	6935286,2	MÉNÉVILLERS			4,04	4,04	0,00	4,04	0,00		
Ilot 17			TL	670814,8	6935571,6	MÉNÉVILLERS			23,51	23,51	0,00	23,51	0,00		
Ilot 18			TL	671128,4	6935419,2	MÉNÉVILLERS			2,36	2,36	0,00	2,36	0,00		
Ilot 19			TL	671308,9	6935408,2	MÉNÉVILLERS			1,78	1,78	0,00	1,78	0,00		
Ilot 4			TL	671669,5	6936947,4	MÉNÉVILLERS			6,21	6,21	0,00	6,21	0,00		
Ilot 5			TL	671976,3	6936761,6	MÉNÉVILLERS			8,83	8,83	0,00	8,83	0,00		
Ilot 9			TL	671517,4	6935809,7	MÉNÉVILLERS			0,76	0,14	0,00	0,14	0,62	,	Isolement de points d'eau, Isolement de tiers
Total :									101,96	101,16	0,00	101,16	0,80		

* ZV : Zone vulnérable

Occupation du sol : TL = Terre labourable - PP = Prairie permanente

Dernière modification du périmètre : 12/04/2021



RECAPITULATIF DES PARCELLES DE PERIMETRE D'UNE EXPLOITATION AGRICOLE

Périmètre d'épandage : SAS MVS ENERGIE

Produit d'épandage : Digestat brut

Unité de production : SAS MVS ENERGIE

Exploitation agricole : Philippe Warmé

Parcelle	Champ	Lieu dit	Occ.	Lambert 93		Commune	Références cadastrales	Point de suivi	Surface mise à dispo.	Surface épandabl (ha)	Surface sous contr.	Surface sans contr.	Surface exclue (ha)	Motifs sous contrain	Motifs d'exclusions
				X	Y										
Total :									320,14	316,80	123,44	193,36	3,34		
Ilot 1			TL	666269,6	6938635,2	MAIGNELAY-MONTIGNY			9,00	9,00	9,00	0,00	0,00		
Ilot 10			TL	671120,5	6937801,3	MONTGÉRAIN			22,77	22,77	0,00	22,77	0,00		
Ilot 11			TL	670055,8	6936298,2	SAINT-MARTIN-AUX-BOIS			16,84	16,84	16,84	0,00	0,00		
Ilot 12			TL	669766,7	6937552,4	MONTGÉRAIN			10,03	10,03	0,00	10,03	0,00		
Ilot 13			TL	671063,2	6938229,7	MONTGÉRAIN			14,88	14,88	0,00	14,88	0,00		
Ilot 14			TL	668756,1	6937861,1	MONTGÉRAIN			1,80	1,80	0,00	1,80	0,00		
Ilot 15			TL	669392,0	6936440,7	SAINT-MARTIN-AUX-BOIS			3,04	3,04	0,00	3,04	0,00		
Ilot 16			TL	668784,5	6937271,7	SAINT-MARTIN-AUX-BOIS			1,57	1,57	1,57	0,00	0,00		
Ilot 17			TL	668621,5	6936854,4	SAINT-MARTIN-AUX-BOIS			6,39	6,39	0,00	6,39	0,00		
Ilot 18			TL	668987,2	6936970,4	SAINT-MARTIN-AUX-BOIS			2,67	2,67	2,67	0,00	0,00		
Ilot 2			TL	667897,7	6937927,4	COIVREL			1,85	1,85	1,85	0,00	0,00		
Ilot 20			TL	669476,3	6937590,3	MONTGÉRAIN			0,94	0,45	0,00	0,45	0,49	,	Isolement de tiers
Ilot 21			TL	669547,2	6938010,2	MONTGÉRAIN			19,13	19,12	0,00	19,12	0,01	,	Isolement de points d'eau, Isolement de tiers
Ilot 22			TL	669727,0	6937789,5	MONTGÉRAIN			10,73	10,73	0,00	10,73	0,00		
Ilot 23			TL	668192,4	6938375,4	COIVREL			12,83	12,83	12,83	0,00	0,00		
Ilot 24			TL	668606,5	6938819,5	COIVREL			21,97	21,64	21,64	0,00	0,33	,	Isolement de points d'eau
Ilot 25			TL	668238,6	6934851,3	MONTIERS			5,90	5,90	5,90	0,00	0,00		

Parcelle	Champ	Lieu dit	Occ.	Lambert 93		Commune	Références cadastrales	Point de suivi	Surface mise à dispo.	Surface épanabl (ha)	Surface sous contr.	Surface sans contr.	Surface exclue (ha)	Motifs sous contrain	Motifs d'exclusions
				X	Y										
Total :									320,14	316,80	123,44	193,36	3,34		
Ilot 26			TL	669705,9	6934606,3	MONTIERS			2,89	2,86	2,86	0,00	0,03		Isolement de surfaces en eau
Ilot 27			TL	670347,0	6936268,5	MÉNÉVILLERS			19,75	19,75	19,75	0,00	0,00		
Ilot 28			TL	668778,9	6938142,5	MONTGÉRAIN			0,80	0,80	0,00	0,80	0,00		
Ilot 29			TL	668582,6	6939133,9	COIVREL			2,60	2,60	2,60	0,00	0,00		
Ilot 3			TL	672125,2	6936151,3	MÉNÉVILLERS			18,26	18,26	0,00	18,26	0,00		
Ilot 30			TL	668745,5	6935213,3	SAINT-MARTIN-AUX-BOIS			6,37	6,37	6,37	0,00	0,00		
Ilot 31			TL	670159,0	6934715,9	MONTIERS			1,25	1,25	1,25	0,00	0,00		
Ilot 32			TL	670560,6	6938884,4	TRICOT			17,30	16,45	0,00	16,45	0,85	,	Isolement de tiers
Ilot 33			TL	670434,3	6939600,1	TRICOT			1,51	1,34	1,34	0,00	0,17		Isolement de tiers
Ilot 34			TL	669322,7	6937389,5	MONTGÉRAIN			1,44	1,23	0,00	1,23	0,21	,	Isolement de tiers
Ilot 35			TL	670142,4	6939672,6	TRICOT			0,62	0,25	0,25	0,00	0,37	,	Isolement de tiers
Ilot 38			TL	667265,7	6940411,3	COIVREL			0,92	0,92	0,92	0,00	0,00		
Ilot 4			TL	671526,8	6936823,6	MÉNÉVILLERS			1,71	1,71	0,00	1,71	0,00		
Ilot 40			TL	669709,1	6938656,0	MONTGÉRAIN			7,48	7,45	0,00	7,45	0,03	,	Isolement de points d'eau
Ilot 41			TL	669294,5	6938366,0	MONTGÉRAIN			5,55	5,55	0,00	5,55	0,00		
Ilot 42			TL	670046,0	6936993,9	MONTGÉRAIN			11,24	11,24	0,00	11,24	0,00		
Ilot 43			TL	668717,3	6937524,4	SAINT-MARTIN-AUX-BOIS			2,03	1,84	0,00	1,84	0,19	,	Isolement de points d'eau
Ilot 45			TL	668832,8	6934850,3	SAINT-MARTIN-AUX-BOIS			0,65	0,65	0,65	0,00	0,00		
Ilot 46			TL	668512,2	6934571,9	MONTIERS			2,20	2,09	2,09	0,00	0,11	,	Isolement de surfaces en eau
Ilot 47			TL	668705,8	6935862,6	SAINT-MARTIN-AUX-BOIS			0,42	0,33	0,33	0,00	0,09	,	Isolement de tiers
Ilot 48			TL	669672,6	6935418,8	SAINT-MARTIN-AUX-BOIS			11,73	11,73	11,73	0,00	0,00		

Parcelle	Champ	Lieu dit	Occ.	Lambert 93		Commune	Références cadastrales	Point de suivi	Surface mise à dispo.	Surface épanchable (ha)	Surface sous contr.	Surface sans contr.	Surface exclue (ha)	Motifs sous contrain	Motifs d'exclusions
				X	Y										
Total :									320,14	316,80	123,44	193,36	3,34		
Ilot 49			TL	669318,7	6935201,9	SAINT-MARTIN-AUX-BOIS			1,00	1,00	1,00	0,00	0,00		
Ilot 5			TL	671366,9	6936624,6	MÉNÉVILLERS			5,15	5,11	0,00	5,11	0,04	,	Isolement de points d'eau
Ilot 51			TL	668751,7	6937722,8	MONTGÉRAIN			0,40	0,40	0,00	0,40	0,00		
Ilot 52			TL	669099,0	6937830,3	MONTGÉRAIN			0,50	0,43	0,00	0,43	0,07	,	Isolement de tiers
Ilot 6			TL	671644,2	6935956,5	MÉNÉVILLERS			1,47	1,12	0,00	1,12	0,35	,	Isolement de tiers
Ilot 7			TL	670656,4	6937371,8	MONTGÉRAIN			26,10	26,10	0,00	26,10	0,00		
Ilot 8			TL	671308,7	6937457,5	MÉNÉVILLERS			3,96	3,96	0,00	3,96	0,00		
Ilot 9			TL	671078,1	6937280,1	MÉNÉVILLERS			2,50	2,50	0,00	2,50	0,00		
Total :									320,14	316,80	123,44	193,36	3,34		

* ZV : Zone vulnérable

Occupation du sol : TL = Terre labourable - PP = Prairie permanente

Dernière modification du périmètre : 12/04/2021



RECAPITULATIF DES PARCELLES DE PERIMETRE D'UNE EXPLOITATION AGRICOLE

Périmètre d'épandage : SAS MVS ENERGIE

Produit d'épandage : Digestat brut

Unité de production : SAS MVS ENERGIE

Exploitation agricole : SCEA Ferme d'Ansauvillers

Parcelle	Champ	Lieu dit	Occ.	Lambert 93		Commune	Références cadastrales	Point de suivi	Surface mise à dispo.	Surface épandabl (ha)	Surface sous contr.	Surface sans contr.	Surface exclue (ha)	Motifs sous contrain	Motifs d'exclusions
				X	Y										
Total :									143,41	138,62	138,62	0,00	4,79		
Ilot 1			TL	656739,8	6940513,6	ANSAUVILLERS			27,36	27,35	27,35	0,00	0,01	,	,Périmètres de captage
Ilot 10			TL	656972,7	6941551,9	GANNES			6,26	6,26	6,26	0,00	0,00		
Ilot 11			TL	655901,8	6941265,8	ANSAUVILLERS			2,27	2,15	2,15	0,00	0,12	,	Isolement de tiers
Ilot 12			TL	655371,3	6942826,2	MORY-MONTCRUX			3,84	3,84	3,84	0,00	0,00		
Ilot 13			TL	654739,0	6940068,6	WAVIGNIES			0,26	0,26	0,26	0,00	0,00		
Ilot 14			TL	657213,6	6937825,7	QUINQUEMPOIX			4,03	4,03	4,03	0,00	0,00		
Ilot 16			TL	652391,0	6936865,4	BUCAMPS			1,02	1,02	1,02	0,00	0,00		
Ilot 17			TL	652498,7	6937365,5	WAVIGNIES			2,02	2,02	2,02	0,00	0,00		
Ilot 18			TL	653107,8	6937795,4	WAVIGNIES			4,26	4,26	4,26	0,00	0,00		
Ilot 19			TL	653420,9	6937845,9	WAVIGNIES			2,41	2,19	2,19	0,00	0,22		Isolement de tiers
Ilot 2			TL	656382,4	6940946,3	ANSAUVILLERS			4,97	4,97	4,97	0,00	0,00		
Ilot 20			TL	653984,5	6937995,2	WAVIGNIES			5,03	5,03	5,03	0,00	0,00		
Ilot 21			TL	654362,4	6938128,1	WAVIGNIES			4,05	4,05	4,05	0,00	0,00		
Ilot 22			TL	653826,0	6938287,5	WAVIGNIES			4,23	3,87	3,87	0,00	0,36	,	Isolement de tiers
Ilot 24			TL	653157,2	6938374,1	WAVIGNIES			0,27	0,27	0,27	0,00	0,00		
Ilot 25			TL	652898,8	6938356,8	WAVIGNIES			3,55	1,31	1,31	0,00	2,24	,	,Périmètres de captage
Ilot 26			TL	653037,4	6938582,2	WAVIGNIES			1,86	1,61	1,61	0,00	0,25	,	Isolement de tiers
Ilot 27			TL	652310,4	6938432,6	WAVIGNIES			0,89	0,00	0,00	0,00	0,89		Périmètres de captage

Parcelle	Champ	Lieu dit	Occ.	Lambert 93		Commune	Références cadastrales	Point de suivi	Surface mise à dispo.	Surface épandabl (ha)	Surface sous contr.	Surface sans contr.	Surface exclue (ha)	Motifs sous contrain	Motifs d'exclusions
				X	Y										
Total :									143,41	138,62	138,62	0,00	4,79		
Ilot 28			TL	652293,1	6939116,5	THIEUX			7,60	7,60	7,60	0,00	0,00		
Ilot 29			TL	652871,7	6939096,9	WAVIGNIES			6,36	6,36	6,36	0,00	0,00		
Ilot 3			TL	656249,2	6941089,2	ANSAUVILLERS			2,40	1,85	1,85	0,00	0,55		Isolement de tiers
Ilot 30			TL	653220,8	6939050,8	WAVIGNIES			0,33	0,33	0,33	0,00	0,00		
Ilot 35			TL	654892,0	6941254,3	ANSAUVILLERS			0,20	0,20	0,20	0,00	0,00		
Ilot 36			TL	652970,1	6931146,6	LE MESNIL-SUR-BULLES			6,16	6,16	6,16	0,00	0,00		
Ilot 37			TL	653135,4	6938523,4	WAVIGNIES			0,30	0,15	0,15	0,00	0,15		Isolement de tiers
Ilot 6			TL	657201,1	6939734,0	QUINQUEMPOIX			14,09	14,09	14,09	0,00	0,00		
Ilot 7			TL	657222,8	6938381,4	QUINQUEMPOIX			17,12	17,12	17,12	0,00	0,00		
Ilot 8			TL	654224,8	6943136,5	CHEPOIX			2,70	2,70	2,70	0,00	0,00		
Ilot 9			TL	654962,9	6941955,7	ANSAUVILLERS			7,57	7,57	7,57	0,00	0,00		
Total :									143,41	138,62	138,62	0,00	4,79		

* ZV : Zone vulnérable

Occupation du sol : TL = Terre labourable - PP = Prairie permanente

Dernière modification du périmètre : 12/04/2021



RECAPITULATIF DES PARCELLES DE PERIMETRE D'UNE EXPLOITATION AGRICOLE

Périmètre d'épandage : SAS MVS ENERGIE

Produit d'épandage : Digestat brut

Unité de production : SAS MVS ENERGIE

Exploitation agricole : SCEA Ferme de Montgerain

Parcelle	Champ	Lieu dit	Occ.	Lambert 93		Commune	Références cadastrales	Point de suivi	Surface mise à dispo.	Surface épandabl (ha)	Surface sous contr.	Surface sans contr.	Surface exclue (ha)	Motifs sous contrain	Motifs d'exclusions
				X	Y										
Total :									143,44	143,04	0,00	143,04	0,40		
Ilot 1			TL	670078,2	6938533,1	MONTGÉRAIN			15,86	15,86	0,00	15,86	0,00		
Ilot 11			TL	670811,1	6936594,1	MÉNÉVILLERS			41,24	40,86	0,00	40,86	0,38		Isolement de points d'eau
Ilot 12			TL	669224,5	6938149,5	MONTGÉRAIN			7,99	7,99	0,00	7,99	0,00		
Ilot 13			TL	669691,9	6937120,8	MONTGÉRAIN			14,11	14,11	0,00	14,11	0,00		
Ilot 15			TL	670252,2	6938093,5	MONTGÉRAIN			18,06	18,06	0,00	18,06	0,00		
Ilot 7			TL	670235,1	6937432,0	MONTGÉRAIN			42,31	42,31	0,00	42,31	0,00		
Ilot 8			TL	669377,5	6938589,6	MONTGÉRAIN			3,87	3,85	0,00	3,85	0,02		Isolement de points d'eau
Total :									143,44	143,04	0,00	143,04	0,40		

* ZV : Zone vulnérable

Occupation du sol : TL = Terre labourable - PP = Prairie permanente

Dernière modification du périmètre : 12/04/2021



RECAPITULATIF DES PARCELLES DE PERIMETRE D'UNE EXPLOITATION AGRICOLE

Périmètre d'épandage : SAS MVS ENERGIE

Produit d'épandage : Digestat brut

Unité de production : SAS MVS ENERGIE

Exploitation agricole : SCEA LE CHAUFFOUR

Parcelle	Champ	Lieu dit	Occ.	Lambert 93		Commune	Références cadastrales	Point de suivi	Surface mise à dispo.	Surface épandabl (ha)	Surface sous contr.	Surface sans contr.	Surface exclue (ha)	Motifs sous contrain	Motifs d'exclusions
				X	Y										
Total :									64,15	63,05	0,13	62,92	1,10		
Ilot 1			TL	671312,3	6935577,9	MÉNÉVILLERS			1,08	1,08	0,00	1,08	0,00		
Ilot 10			TL	671747,1	6936282,0	MÉNÉVILLERS			1,84	1,84	0,00	1,84	0,00		
Ilot 11			TL	671878,5	6935512,7	MÉNÉVILLERS			11,37	11,25	0,00	11,25	0,12	,	Isolement de tiers
Ilot 12			TL	671625,7	6935859,1	MÉNÉVILLERS			0,06	0,01	0,00	0,01	0,05	,	Isolement de tiers
Ilot 13			TL	671492,7	6937180,2	MÉNÉVILLERS			1,37	1,37	0,00	1,37	0,00		
Ilot 14			TL	671303,1	6935525,6	MÉNÉVILLERS			1,19	1,19	0,00	1,19	0,00		
Ilot 15			TL	670268,5	6934950,4	MÉNÉVILLERS			0,44	0,44	0,00	0,44	0,00		
Ilot 16			TL	671245,8	6935168,6	MÉNÉVILLERS			2,04	2,04	0,00	2,04	0,00		
Ilot 17			TL	671287,5	6935964,2	MÉNÉVILLERS			0,12	0,12	0,00	0,12	0,00		
Ilot 18			TL	671712,2	6935743,8	MÉNÉVILLERS			0,10	0,00	0,00	0,00	0,10		Isolement de tiers
Ilot 19			TL	672344,7	6936197,1	MÉNÉVILLERS			3,49	3,49	0,00	3,49	0,00		
Ilot 2			TL	671213,1	6935269,0	MÉNÉVILLERS			5,34	5,34	0,00	5,34	0,00		
Ilot 20			TL	672309,6	6935644,7	WACQUEMOULIN			0,23	0,23	0,00	0,23	0,00		
Ilot 21			TL	671766,0	6936608,2	MÉNÉVILLERS			1,37	1,37	0,00	1,37	0,00		
Ilot 22			TL	671541,7	6937159,7	MÉNÉVILLERS			1,97	1,97	0,00	1,97	0,00		
Ilot 3			TL	671053,8	6934009,5	WACQUEMOULIN			0,32	0,13	0,13	0,00	0,19	,	Isolement de surfaces en eau
Ilot 4			TL	671269,0	6936501,4	MÉNÉVILLERS			9,19	9,15	0,00	9,15	0,04	,	Isolement de points d'eau
Ilot 5			TL	671300,3	6936006,7	MÉNÉVILLERS			0,50	0,29	0,00	0,29	0,21	,	Isolement de tiers
Ilot 6			TL	671293,5	6935490,8	MÉNÉVILLERS			0,18	0,18	0,00	0,18	0,00		

Parcelle	Champ	Lieu dit	Occ.	Lambert 93		Commune	Références cadastrales	Point de suivi	Surface mise à dispo.	Surface épandabl (ha)	Surface sous contr.	Surface sans contr.	Surface exclue (ha)	Motifs sous contrain	Motifs d'exclusions
				X	Y										
Total :									64,15	63,05	0,13	62,92	1,10		
Ilot 7			TL	671723,1	6936578,0	MÉNÉVILLERS			1,62	1,62	0,00	1,62	0,00		
Ilot 8			TL	671561,4	6935434,4	MÉNÉVILLERS			18,74	18,35	0,00	18,35	0,39	,	Isolement de points d'eau, Isolement de tiers
Ilot 9			TL	672260,2	6935621,4	MÉNÉVILLERS			1,59	1,59	0,00	1,59	0,00		
Total :									64,15	63,05	0,13	62,92	1,10		

* ZV : Zone vulnérable

Occupation du sol : TL = Terre labourable - PP = Prairie permanente

Dernière modification du périmètre : 12/04/2021



RECAPITULATIF DES PARCELLES DE PERIMETRE D'UNE EXPLOITATION AGRICOLE

Périmètre d'épandage : SAS MVS ENERGIE

Produit d'épandage : Digestat brut

Unité de production : SAS MVS ENERGIE

Exploitation agricole : SONAM

Parcelle	Champ	Lieu dit	Occ.	Lambert 93		Commune	Références cadastrales	Point de suivi	Surface mise à dispo.	Surface épandabl (ha)	Surface sous contr.	Surface sans contr.	Surface exclue (ha)	Motifs sous contrain	Motifs d'exclusions
				X	Y										
Total :									64,54	62,61	8,96	53,65	1,93		
Ilot 10			TL	668987,4	6937435,8	MONTGÉRAIN			3,43	2,49	2,49	0,00	0,94		Isolement de tiers
Ilot 2			TL	670660,8	6937867,0	MONTGÉRAIN			6,28	6,28	0,00	6,28	0,00		
Ilot 3			TL	670628,1	6938239,1	MONTGÉRAIN			25,01	25,01	0,00	25,01	0,00		
Ilot 4			TL	669064,5	6937187,9	MONTGÉRAIN			7,46	6,47	6,47	0,00	0,99		Isolement de tiers
Ilot 6			TL	671058,8	6936986,8	MONTGÉRAIN			5,05	5,05	0,00	5,05	0,00		
Ilot 9			TL	670994,8	6937481,1	MONTGÉRAIN			17,31	17,31	0,00	17,31	0,00		
Total :									64,54	62,61	8,96	53,65	1,93		

* ZV : Zone vulnérable

Occupation du sol : TL = Terre labourable - PP = Prairie permanente

Dernière modification du périmètre : 12/04/2021



RECAPITULATIF DES PARCELLES DE PERIMETRE

Sur la commune : ANSAUVILLERS

Périmètre d'épandage : SAS MVS ENERGIE

Produit d'épandage : Digestat solide

Unité de production : SAS MVS ENERGIE

Aptitudes globales

Exploitation	Parcelle	Champs	Lieu-dit	Occ	Lambert 93		Commune	Référence cadastrale	Surface mise à dispo. (ha)	Surface épandable (ha)	Surface sous contr. (ha)	Surface sans contr. (ha)	Surface exclue (ha)	Motifs sous contrait	Motifs d'exclusions	Date d'entrée	Commentaires
					X	Y											
Total :									44,77	44,09	0,00	44,09	0,68				
SCEA Ferme d'Ansauviller	Ilot 1			TL	656739,8	6940513,6	ANSAUVILLERS		27,36	27,35	0,00	27,35	0,01		Périmètres de captage	15/03/2021	
SCEA Ferme d'Ansauviller	Ilot 11			TL	655901,8	6941265,8	ANSAUVILLERS		2,27	2,15	0,00	2,15	0,12		Isolement de tiers	15/03/2021	
SCEA Ferme d'Ansauviller	Ilot 2			TL	656382,4	6940946,3	ANSAUVILLERS		4,97	4,97	0,00	4,97	0,00			15/03/2021	
SCEA Ferme d'Ansauviller	Ilot 3			TL	656249,2	6941089,2	ANSAUVILLERS		2,40	1,85	0,00	1,85	0,55		Isolement de tiers	15/03/2021	
SCEA Ferme d'Ansauviller	Ilot 35			TL	654892,0	6941254,3	ANSAUVILLERS		0,20	0,20	0,00	0,20	0,00			15/03/2021	
SCEA Ferme d'Ansauviller	Ilot 9			TL	654962,9	6941955,7	ANSAUVILLERS		7,57	7,57	0,00	7,57	0,00			15/03/2021	
Total :									44,77	44,09	0,00	44,09	0,68				

* ZV : Zone vulnérable

TL : Terre labourable - PP : Prairie permanente

Dernière modification du périmètre : 12/04/2021



RECAPITULATIF DES PARCELLES DE PERI METRE

Sur la commune : BUCAMPS

Périmètre d'épandage : SAS MVS ENERGIE

Produit d'épandage : Digestat solide

Unité de production : SAS MVS ENERGIE

Aptitudes globales

Exploitation	Parcelle	Cham	Lieu-dit	Occ	Lambert 93		Commu	Référence cadastrale	Surface mise à dispo. (ha)	Surface épanachable (ha)	Surface sous contr. (ha)	Surface sans contr. (ha)	Surface exclue (ha)	Motifs sous contrait	Motifs d'exclusions	Date d'entrée	Commentai
					X	Y											
Total :									1,02	1,02	0,00	1,02	0,00				
SCEA Ferme d'Ansauviller	Ilot 16			TL	652391,0	6936865,4	BUCAMP S		1,02	1,02	0,00	1,02	0,00			15/03/2021	
Total :									1,02	1,02	0,00	1,02	0,00				

* ZV : Zone vulnérable

TL : Terre labourable - PP : Prairie permanente

Dernière modification du périmètre : 12/04/2021



RECAPITULATIF DES PARCELLES DE PERI METRE

Sur la commune : CHEPOIX

Périmètre d'épandage : SAS MVS ENERGIE

Produit d'épandage : Digestat solide

Unité de production : SAS MVS ENERGIE

Aptitudes globales

Exploitation	Parcelle	Cham	Lieu-dit	Occ	Lambert 93		Commu	Référence cadastrale	Surface mise à dispo. (ha)	Surface épandable (ha)	Surface sous contr. (ha)	Surface sans contr. (ha)	Surface exclue (ha)	Motifs sous contrait	Motifs d'exclusions	Date d'entrée	Commentai
					X	Y											
Total :									2,70	2,70	0,00	2,70	0,00				
SCEA Ferme d'Ansauviller	Ilot 8			TL	654224,8	6943136,5	CHEPOIX		2,70	2,70	0,00	2,70	0,00			15/03/2021	
Total :									2,70	2,70	0,00	2,70	0,00				

* ZV : Zone vulnérable

TL : Terre labourable - PP : Prairie permanente

Dernière modification du périmètre : 12/04/2021



RECAPITULATIF DES PARCELLES DE PERI METRE

Sur la commune : COIVREL

Périmètre d'épandage : SAS MVS ENERGIE

Produit d'épandage : Digestat solide

Unité de production : SAS MVS ENERGIE

Aptitudes globales

Exploitation	Parcelle	Cham	Lieu-dit	Occ	Lambert 93		Commune	Référence cadastrale	Surface mise à dispo. (ha)	Surface épandable (ha)	Surface sous contr. (ha)	Surface sans contr. (ha)	Surface exclue (ha)	Motifs sous contraint	Motifs d'exclusions	Date d'entrée	Commentaire
					X	Y											
Total :									40,17	39,84	0,00	39,84	0,33				
Philippe Warmé	Ilot 2			TL	667897,7	6937927,4	COIVREL		1,85	1,85	0,00	1,85	0,00			15/03/2021	
Philippe Warmé	Ilot 23			TL	668192,4	6938375,4	COIVREL		12,83	12,83	0,00	12,83	0,00			15/03/2021	
Philippe Warmé	Ilot 24			TL	668606,5	6938819,5	COIVREL		21,97	21,64	0,00	21,64	0,33	Isolément de points d'eau		15/03/2021	
Philippe Warmé	Ilot 29			TL	668582,6	6939133,9	COIVREL		2,60	2,60	0,00	2,60	0,00			15/03/2021	
Philippe Warmé	Ilot 38			TL	667265,7	6940411,3	COIVREL		0,92	0,92	0,00	0,92	0,00			15/03/2021	
Total :									40,17	39,84	0,00	39,84	0,33				

* ZV : Zone vulnérable

TL : Terre labourable - PP : Prairie permanente

Dernière modification du périmètre : 12/04/2021



RECAPITULATIF DES PARCELLES DE PERIMETRE

Sur la commune : GANNES

Périmètre d'épandage : SAS MVS ENERGIE

Produit d'épandage : Digestat solide

Unité de production : SAS MVS ENERGIE

Aptitudes globales

Exploitation	Parcelle	Champs	Lieu-dit	Occ	Lambert 93		Commune	Référence cadastrale	Surface mise à dispo. (ha)	Surface épandable (ha)	Surface sous contr. (ha)	Surface sans contr. (ha)	Surface exclue (ha)	Motifs sous contrait	Motifs d'exclusions	Date d'entrée	Commentaires
					X	Y											
Total :									6,26	6,26	0,00	6,26	0,00				
SCEA Ferme d'Ansauviller	Ilot 10			TL	656972,7	6941551,9	GANNES		6,26	6,26	0,00	6,26	0,00			15/03/2021	
Total :									6,26	6,26	0,00	6,26	0,00				

* ZV : Zone vulnérable

TL : Terre labourable - PP : Prairie permanente

Dernière modification du périmètre : 12/04/2021



RECAPITULATIF DES PARCELLES DE PERIMETRE

Sur la commune : LE FRESTOY-VAUX

Périmètre d'épandage : SAS MVS ENERGIE

Produit d'épandage : Digestat solide

Unité de production : SAS MVS ENERGIE

Aptitudes globales

Exploitation	Parcelle	Cham	Lieu-dit	Occ	Lambert 93		Commu	Référence cadastrale	Surface mise à dispo. (ha)	Surface épanachable (ha)	Surface sous contr. (ha)	Surface sans contr. (ha)	Surface exclue (ha)	Motifs sous contraint	Motifs d'exclusions	Date d'entrée	Commentaire
					X	Y											
Total :									29,72	29,72	0,00	29,72	0,00				
EARL FERME DE LA COMMANDE	Ilot 9			TL	671401,8	6942668,2	LE FRESTOY-VAUX		29,72	29,72	0,00	29,72	0,00			15/03/2021	
Total :									29,72	29,72	0,00	29,72	0,00				

* ZV : Zone vulnérable

TL : Terre labourable - PP : Prairie permanente

Dernière modification du périmètre : 12/04/2021



RECAPITULATIF DES PARCELLES DE PERI METRE

Sur la commune : LE MESNIL-SUR-BULLES

Périmètre d'épandage : SAS MVS ENERGIE

Produit d'épandage : Digestat solide

Unité de production : SAS MVS ENERGIE

Aptitudes globales

Exploitation	Parcelle	Cham	Lieu-dit	Occ	Lambert 93		Commu	Référence cadastrale	Surface mise à dispo. (ha)	Surface épandable (ha)	Surface sous contr. (ha)	Surface sans contr. (ha)	Surface exclue (ha)	Motifs sous contrait	Motifs d'exclusions	Date d'entrée	Commentai
					X	Y											
Total :									6,16	6,16	0,00	6,16	0,00				
SCEA Ferme d'Ansauviller	Ilot 36			TL	652970,1	6931146,6	LE MESNIL-SUR-BULLES		6,16	6,16	0,00	6,16	0,00			15/03/2021	
Total :									6,16	6,16	0,00	6,16	0,00				

* ZV : Zone vulnérable

TL : Terre labourable - PP : Prairie permanente

Dernière modification du périmètre : 12/04/2021



RECAPITULATIF DES PARCELLES DE PERIMETRE

Sur la commune : MAIGNELAY-MONTIGNY

Périmètre d'épandage : SAS MVS ENERGIE

Produit d'épandage : Digestat solide

Unité de production : SAS MVS ENERGIE

Aptitudes globales

Exploitation	Parcelle	Cham	Lieu-dit	Occ	Lambert 93		Commune	Référence cadastrale	Surface mise à dispo. (ha)	Surface épanachable (ha)	Surface sous contr. (ha)	Surface sans contr. (ha)	Surface exclue (ha)	Motifs sous contrait	Motifs d'exclusions	Date d'entrée	Commentaire
					X	Y											
Total :									223,52	220,25	0,00	220,25	3,27				
EARL FERME DES VALLEES	Ilot 1			TL	662600,4	6939322,9	MAIGNE LAY-MONTIGNY		32,20	32,20	0,00	32,20	0,00			15/03/2021	
EARL FERME DES VALLEES	Ilot 10			TL	665733,0	6936280,7	MAIGNE LAY-MONTIGNY		4,90	4,80	0,00	4,80	0,10		Isolement de points d'eau	15/03/2021	
EARL FERME DES VALLEES	Ilot 2			TL	664765,7	6937670,3	MAIGNE LAY-MONTIGNY		34,78	32,84	0,00	32,84	1,94		Isolement de points d'eau, Isolement de tiers	15/03/2021	
EARL FERME DES VALLEES	Ilot 3			TL	665013,2	6937767,4	MAIGNE LAY-MONTIGNY		2,00	2,00	0,00	2,00	0,00			15/03/2021	
EARL FERME DES VALLEES	Ilot 4			TL	665161,9	6937844,5	MAIGNE LAY-MONTIGNY		7,84	7,84	0,00	7,84	0,00			15/03/2021	
EARL FERME DES VALLEES	Ilot 5			TL	664760,3	6938182,9	MAIGNE LAY-MONTIGNY		0,70	0,16	0,00	0,16	0,54		Isolement de tiers	15/03/2021	
EARL FERME DES VALLEES	Ilot 6			TL	665325,5	6937104,2	MAIGNE LAY-MONTIGNY		17,48	17,48	0,00	17,48	0,00			15/03/2021	
EARL FERME DES VALLEES	Ilot 8			TL	666006,3	6937529,2	MAIGNE LAY-MONTIGNY		6,52	6,50	0,00	6,50	0,02		Périmètres de captage	15/03/2021	
EARL FERME DES VALLEES	Ilot 9			TL	665731,8	6936523,7	MAIGNE LAY-MONTIGNY		14,37	14,16	0,00	14,16	0,21		Isolement de points d'eau	15/03/2021	
EARL LE CAUREL	Ilot 15			TL	665462,0	6937273,4	MAIGNE LAY-MONTIGNY		6,44	6,11	0,00	6,11	0,33		Isolement de points d'eau	12/04/2021	
EARL LE CAUREL	Ilot 20			TL	664312,6	6936814,7	MAIGNE LAY-MONTIGNY		9,56	9,56	0,00	9,56	0,00			12/04/2021	

Exploitation	Parcelle	Champs	Lieu-dit	Occ	Lambert 93		Commune	Référence cadastrale	Surface mise à dispo. (ha)	Surface épanachable (ha)	Surface sous contr. (ha)	Surface sans contr. (ha)	Surface exclue (ha)	Motifs sous contrainte	Motifs d'exclusions	Date d'entrée	Commentaires
					X	Y											
Total :									223,52	220,25	0,00	220,25	3,27				
EARL LE CAUREL	Ilot 21			TL	664427,7	6937610,2	MAIGNE LAY-MONTIGNY		23,38	23,38	0,00	23,38	0,00			12/04/2021	
EARL LE CAUREL	Ilot 23			TL	663912,8	6937151,2	MAIGNE LAY-MONTIGNY		11,83	11,83	0,00	11,83	0,00			12/04/2021	
EARL LE CAUREL	Ilot 3			TL	665351,3	6937591,5	MAIGNE LAY-MONTIGNY		1,70	1,70	0,00	1,70	0,00			12/04/2021	
EARL LE CAUREL	Ilot 33			TL	665647,4	6936854,0	MAIGNE LAY-MONTIGNY		12,81	12,68	0,00	12,68	0,13		isolement de points d'eau	12/04/2021	
EARL LE CAUREL	Ilot 34			TL	664930,9	6936832,9	MAIGNE LAY-MONTIGNY		28,01	28,01	0,00	28,01	0,00			12/04/2021	
Philippe Warmé	Ilot 1			TL	666269,6	6938635,2	MAIGNE LAY-MONTIGNY		9,00	9,00	0,00	9,00	0,00			15/03/2021	
Total :									223,52	220,25	0,00	220,25	3,27				

* ZV : Zone vulnérable

TL : Terre labourable - PP : Prairie permanente

Dernière modification du périmètre : 12/04/2021



RECAPITULATIF DES PARCELLES DE PERIMETRE

Sur la commune : MÈNÉVILLERS

Périmètre d'épandage : SAS MVS ENERGIE

Produit d'épandage : Digestat solide

Unité de production : SAS MVS ENERGIE

Aptitudes globales

Exploitation	Parcelle	Cham	Lieu-dit	Occ	Lambert 93		Commune	Référence cadastrale	Surface mise à dispo. (ha)	Surface épanachable (ha)	Surface sous contr. (ha)	Surface sans contr. (ha)	Surface exclue (ha)	Motifs sous contrait	Motifs d'exclusions	Date d'entrée	Commentaire
					X	Y											
Total :									241,41	238,93	0,00	238,93	2,48				
EARL MARSAUX	Ilot 9			TL	670512,4	6936426,1	MÈNÉVILLERS		13,10	13,10	0,00	13,10	0,00			15/03/2021	
EARL SOETEMONT	Ilot 14			TL	670681,7	6934502,2	MÈNÉVILLERS		11,49	11,31	0,00	11,31	0,18		Isolement de points d'eau	15/03/2021	
EARL SOETEMONT	Ilot 15			TL	670762,5	6934941,6	MÈNÉVILLERS		11,69	11,69	0,00	11,69	0,00			15/03/2021	
EARL SOETEMONT	Ilot 16			TL	670458,1	6935286,2	MÈNÉVILLERS		4,04	4,04	0,00	4,04	0,00			15/03/2021	
EARL SOETEMONT	Ilot 17			TL	670814,8	6935571,6	MÈNÉVILLERS		23,51	23,51	0,00	23,51	0,00			15/03/2021	
EARL SOETEMONT	Ilot 18			TL	671128,4	6935419,2	MÈNÉVILLERS		2,36	2,36	0,00	2,36	0,00			15/03/2021	
EARL SOETEMONT	Ilot 19			TL	671308,9	6935408,2	MÈNÉVILLERS		1,78	1,78	0,00	1,78	0,00			15/03/2021	
EARL SOETEMONT	Ilot 4			TL	671669,5	6936947,4	MÈNÉVILLERS		6,21	6,21	0,00	6,21	0,00			15/03/2021	
EARL SOETEMONT	Ilot 5			TL	671976,3	6936761,6	MÈNÉVILLERS		8,83	8,83	0,00	8,83	0,00			15/03/2021	
EARL SOETEMONT	Ilot 9			TL	671517,4	6935809,7	MÈNÉVILLERS		0,76	0,14	0,00	0,14	0,62		Isolement de points d'eau, Isolement de tiers	15/03/2021	
Philippe Warmé	Ilot 27			TL	670347,0	6936268,5	MÈNÉVILLERS		19,75	19,75	0,00	19,75	0,00			15/03/2021	
Philippe Warmé	Ilot 3			TL	672125,2	6936151,3	MÈNÉVILLERS		18,26	18,26	0,00	18,26	0,00			15/03/2021	
Philippe Warmé	Ilot 4			TL	671526,8	6936823,6	MÈNÉVILLERS		1,71	1,71	0,00	1,71	0,00			15/03/2021	
Philippe Warmé	Ilot 5			TL	671366,9	6936624,6	MÈNÉVILLERS		5,15	5,11	0,00	5,11	0,04		Isolement de points d'eau	15/03/2021	
Philippe Warmé	Ilot 6			TL	671644,2	6935956,5	MÈNÉVILLERS		1,47	1,12	0,00	1,12	0,35		Isolement de tiers	15/03/2021	

Exploitation	Parcelle	Champs	Lieu-dit	Occ	Lambert 93		Commune	Référence cadastrale	Surface mise à dispo. (ha)	Surface épanachable (ha)	Surface sous contr. (ha)	Surface sans contr. (ha)	Surface exclue (ha)	Motifs sous contrainte	Motifs d'exclusions	Date d'entrée	Commentaires
					X	Y											
Total :									241,41	238,93	0,00	238,93	2,48				
Philippe Warmé	Ilot 8			TL	671308,7	6937457,5	MÉNÉVILLERS		3,96	3,96	0,00	3,96	0,00			15/03/2021	
Philippe Warmé	Ilot 9			TL	671078,1	6937280,1	MÉNÉVILLERS		2,50	2,50	0,00	2,50	0,00			15/03/2021	
SCEA Ferme de Montgerain	Ilot 11			TL	670811,1	6936594,1	MÉNÉVILLERS		41,24	40,86	0,00	40,86	0,38		Isolément de points d'eau	15/03/2021	
SCEA LE CHAUFFOUR	Ilot 1			TL	671312,3	6935577,9	MÉNÉVILLERS		1,08	1,08	0,00	1,08	0,00			12/04/2021	
SCEA LE CHAUFFOUR	Ilot 10			TL	671747,1	6936282,0	MÉNÉVILLERS		1,84	1,84	0,00	1,84	0,00			12/04/2021	
SCEA LE CHAUFFOUR	Ilot 11			TL	671878,5	6935512,7	MÉNÉVILLERS		11,37	11,25	0,00	11,25	0,12		Isolément de tiers	12/04/2021	
SCEA LE CHAUFFOUR	Ilot 12			TL	671625,7	6935859,1	MÉNÉVILLERS		0,06	0,01	0,00	0,01	0,05		Isolément de tiers	12/04/2021	
SCEA LE CHAUFFOUR	Ilot 13			TL	671492,7	6937180,2	MÉNÉVILLERS		1,37	1,37	0,00	1,37	0,00			12/04/2021	
SCEA LE CHAUFFOUR	Ilot 14			TL	671303,1	6935525,6	MÉNÉVILLERS		1,19	1,19	0,00	1,19	0,00			12/04/2021	
SCEA LE CHAUFFOUR	Ilot 15			TL	670268,5	6934950,4	MÉNÉVILLERS		0,44	0,44	0,00	0,44	0,00			12/04/2021	
SCEA LE CHAUFFOUR	Ilot 16			TL	671245,8	6935168,6	MÉNÉVILLERS		2,04	2,04	0,00	2,04	0,00			12/04/2021	
SCEA LE CHAUFFOUR	Ilot 17			TL	671287,5	6935964,2	MÉNÉVILLERS		0,12	0,12	0,00	0,12	0,00			12/04/2021	
SCEA LE CHAUFFOUR	Ilot 18			TL	671712,2	6935743,8	MÉNÉVILLERS		0,10	0,00	0,00	0,00	0,10		Isolément de tiers	12/04/2021	
SCEA LE CHAUFFOUR	Ilot 19			TL	672344,7	6936197,1	MÉNÉVILLERS		3,49	3,49	0,00	3,49	0,00			12/04/2021	
SCEA LE CHAUFFOUR	Ilot 2			TL	671213,1	6935269,0	MÉNÉVILLERS		5,34	5,34	0,00	5,34	0,00			12/04/2021	
SCEA LE CHAUFFOUR	Ilot 21			TL	671766,0	6936608,2	MÉNÉVILLERS		1,37	1,37	0,00	1,37	0,00			12/04/2021	
SCEA LE CHAUFFOUR	Ilot 22			TL	671541,7	6937159,7	MÉNÉVILLERS		1,97	1,97	0,00	1,97	0,00			12/04/2021	
SCEA LE CHAUFFOUR	Ilot 4			TL	671269,0	6936501,4	MÉNÉVILLERS		9,19	9,15	0,00	9,15	0,04		Isolément de points d'eau	12/04/2021	
SCEA LE CHAUFFOUR	Ilot 5			TL	671300,3	6936006,7	MÉNÉVILLERS		0,50	0,29	0,00	0,29	0,21		Isolément de tiers	12/04/2021	
SCEA LE CHAUFFOUR	Ilot 6			TL	671293,5	6935490,8	MÉNÉVILLERS		0,18	0,18	0,00	0,18	0,00			12/04/2021	

Exploitation	Parcelle	Champs	Lieu-dit	Occ	Lambert 93		Commune	Référence cadastrale	Surface mise à dispo. (ha)	Surface épanachable (ha)	Surface sous contr. (ha)	Surface sans contr. (ha)	Surface exclue (ha)	Motifs sous contrainte	Motifs d'exclusions	Date d'entrée	Commentaires
					X	Y											
Total :									241,41	238,93	0,00	238,93	2,48				
SCEA LE CHAUFFOUR	Ilot 7			TL	671723,1	6936578,0	MÉNÉVILLERS		1,62	1,62	0,00	1,62	0,00			12/04/2021	
SCEA LE CHAUFFOUR	Ilot 8			TL	671561,4	6935434,4	MÉNÉVILLERS		18,74	18,35	0,00	18,35	0,39		Isolément de points d'eau, Isolément de tiers	12/04/2021	
SCEA LE CHAUFFOUR	Ilot 9			TL	672260,2	6935621,4	MÉNÉVILLERS		1,59	1,59	0,00	1,59	0,00			12/04/2021	
Total :									241,41	238,93	0,00	238,93	2,48				

* ZV : Zone vulnérable

TL : Terre labourable - PP : Prairie permanente

Dernière modification du périmètre : 12/04/2021



RECAPITULATIF DES PARCELLES DE PERI METRE

Sur la commune : MÉRY-LA-BATAILLE

Périmètre d'épandage : SAS MVS ENERGIE

Produit d'épandage : Digestat solide

Unité de production : SAS MVS ENERGIE

Aptitudes globales

Exploitation	Parcelle	Cham	Lieu-dit	Occ	Lambert 93		Commu	Référence cadastrale	Surface mise à dispo. (ha)	Surface épanachable (ha)	Surface sous contr. (ha)	Surface sans contr. (ha)	Surface exclue (ha)	Motifs sous contraint	Motifs d'exclusions	Date d'entrée	Commentaire
					X	Y											
Total :									9,61	9,61	0,00	9,61	0,00				
EARL FERME DE LA COMMANDE	Ilot 15			TL	671630,7	6939540,5	MÉRY-LA-BATAILLE		9,61	9,61	0,00	9,61	0,00			15/03/2021	
Total :									9,61	9,61	0,00	9,61	0,00				

* ZV : Zone vulnérable

TL : Terre labourable - PP : Prairie permanente

Dernière modification du périmètre : 12/04/2021



RECAPITULATIF DES PARCELLES DE PERIMETRE

Sur la commune : MONTGÉRAIN

Périmètre d'épandage : SAS MVS ENERGIE

Produit d'épandage : Digestat solide

Unité de production : SAS MVS ENERGIE

Aptitudes globales

Exploitation	Parcelle	Cham	Lieu-dit	Occ	Lambert 93		Commune	Référence cadastrale	Surface mise à dispo. (ha)	Surface épanachable (ha)	Surface sous contr. (ha)	Surface sans contr. (ha)	Surface exclue (ha)	Motifs sous contraint	Motifs d'exclusions	Date d'entrée	Commentaires
					X	Y											
Total :									310,53	307,70	0,00	307,70	2,83				
EARL MARSAUX	Ilot 3			TL	669745,6	6938322,6	MONTGÉRAIN		10,00	9,93	0,00	9,93	0,07		Isolement de points d'eau	15/03/2021	
Philippe Warmé	Ilot 10			TL	671120,5	6937801,3	MONTGÉRAIN		22,77	22,77	0,00	22,77	0,00			15/03/2021	
Philippe Warmé	Ilot 12			TL	669766,7	6937552,4	MONTGÉRAIN		10,03	10,03	0,00	10,03	0,00			15/03/2021	
Philippe Warmé	Ilot 13			TL	671063,2	6938229,7	MONTGÉRAIN		14,88	14,88	0,00	14,88	0,00			15/03/2021	
Philippe Warmé	Ilot 14			TL	668756,1	6937861,1	MONTGÉRAIN		1,80	1,80	0,00	1,80	0,00			15/03/2021	
Philippe Warmé	Ilot 20			TL	669476,3	6937590,3	MONTGÉRAIN		0,94	0,45	0,00	0,45	0,49		Isolement de tiers	15/03/2021	
Philippe Warmé	Ilot 21			TL	669547,2	6938010,2	MONTGÉRAIN		19,13	19,12	0,00	19,12	0,01		Isolement de points d'eau, Isolement de tiers	15/03/2021	
Philippe Warmé	Ilot 22			TL	669727,0	6937789,5	MONTGÉRAIN		10,73	10,73	0,00	10,73	0,00			15/03/2021	
Philippe Warmé	Ilot 28			TL	668778,9	6938142,5	MONTGÉRAIN		0,80	0,80	0,00	0,80	0,00			15/03/2021	
Philippe Warmé	Ilot 34			TL	669322,7	6937389,5	MONTGÉRAIN		1,44	1,23	0,00	1,23	0,21		Isolement de tiers	15/03/2021	
Philippe Warmé	Ilot 40			TL	669709,1	6938656,0	MONTGÉRAIN		7,48	7,45	0,00	7,45	0,03		Isolement de points d'eau	15/03/2021	
Philippe Warmé	Ilot 41			TL	669294,5	6938366,0	MONTGÉRAIN		5,55	5,55	0,00	5,55	0,00			15/03/2021	
Philippe Warmé	Ilot 42			TL	670046,0	6936993,9	MONTGÉRAIN		11,24	11,24	0,00	11,24	0,00			15/03/2021	
Philippe Warmé	Ilot 51			TL	668751,7	6937722,8	MONTGÉRAIN		0,40	0,40	0,00	0,40	0,00			15/03/2021	
Philippe Warmé	Ilot 52			TL	669099,0	6937830,3	MONTGÉRAIN		0,50	0,43	0,00	0,43	0,07		Isolement de tiers	15/03/2021	

Exploitation	Parcelle	Champs	Lieu-dit	Occ	Lambert 93		Commune	Référence cadastrale	Surface mise à dispo. (ha)	Surface épanachable (ha)	Surface sous contr. (ha)	Surface sans contr. (ha)	Surface exclue (ha)	Motifs sous contrainte	Motifs d'exclusions	Date d'entrée	Commentaires
					X	Y											
Total :									310,53	307,70	0,00	307,70	2,83				
Philippe Warmé	Ilot 7			TL	670656,4	6937371,8	MONTGÉRAIN		26,10	26,10	0,00	26,10	0,00			15/03/2021	
SCEA Ferme de Montgerain	Ilot 1			TL	670078,2	6938533,1	MONTGÉRAIN		15,86	15,86	0,00	15,86	0,00			15/03/2021	
SCEA Ferme de Montgerain	Ilot 12			TL	669224,5	6938149,5	MONTGÉRAIN		7,99	7,99	0,00	7,99	0,00			15/03/2021	
SCEA Ferme de Montgerain	Ilot 13			TL	669691,9	6937120,8	MONTGÉRAIN		14,11	14,11	0,00	14,11	0,00			15/03/2021	
SCEA Ferme de Montgerain	Ilot 15			TL	670252,2	6938093,5	MONTGÉRAIN		18,06	18,06	0,00	18,06	0,00			15/03/2021	
SCEA Ferme de Montgerain	Ilot 7			TL	670235,1	6937432,0	MONTGÉRAIN		42,31	42,31	0,00	42,31	0,00			15/03/2021	
SCEA Ferme de Montgerain	Ilot 8			TL	669377,5	6938589,6	MONTGÉRAIN		3,87	3,85	0,00	3,85	0,02		Isolément de points d'eau	15/03/2021	
SONAM	Ilot 10			TL	668987,4	6937435,8	MONTGÉRAIN		3,43	2,49	0,00	2,49	0,94		Isolément de tiers	15/03/2021	
SONAM	Ilot 2			TL	670660,8	6937867,0	MONTGÉRAIN		6,28	6,28	0,00	6,28	0,00			15/03/2021	
SONAM	Ilot 3			TL	670628,1	6938239,1	MONTGÉRAIN		25,01	25,01	0,00	25,01	0,00			15/03/2021	
SONAM	Ilot 4			TL	669064,5	6937187,9	MONTGÉRAIN		7,46	6,47	0,00	6,47	0,99		Isolément de tiers	15/03/2021	
SONAM	Ilot 6			TL	671058,8	6936986,8	MONTGÉRAIN		5,05	5,05	0,00	5,05	0,00			15/03/2021	
SONAM	Ilot 9			TL	670994,8	6937481,1	MONTGÉRAIN		17,31	17,31	0,00	17,31	0,00			15/03/2021	
Total :									310,53	307,70	0,00	307,70	2,83				

* ZV : Zone vulnérable

TL : Terre labourable - PP : Prairie permanente

Dernière modification du périmètre : 12/04/2021



RECAPITULATIF DES PARCELLES DE PERIMETRE

Sur la commune : MONTIERS

Périmètre d'épandage : SAS MVS ENERGIE

Produit d'épandage : Digestat solide

Unité de production : SAS MVS ENERGIE

Aptitudes globales

Exploitation	Parcelle	Champs	Lieu-dit	Occ	Lambert 93		Commune	Référence cadastrale	Surface mise à dispo. (ha)	Surface épanachable (ha)	Surface sous contr. (ha)	Surface sans contr. (ha)	Surface exclue (ha)	Motifs sous contrait	Motifs d'exclusions	Date d'entrée	Commentaires
					X	Y											
Total :									12,24	12,10	2,09	10,01	0,14				
Philippe Warmé	Ilot 25			TL	668238,6	6934851,3	MONTIERS		5,90	5,90	0,00	5,90	0,00			15/03/2021	
Philippe Warmé	Ilot 26			TL	669705,9	6934606,3	MONTIERS		2,89	2,86	0,00	2,86	0,03		Isolement de surfaces en eau	15/03/2021	
Philippe Warmé	Ilot 31			TL	670159,0	6934715,9	MONTIERS		1,25	1,25	0,00	1,25	0,00			15/03/2021	
Philippe Warmé	Ilot 46			TL	668512,2	6934571,9	MONTIERS		2,20	2,09	2,09	0,00	0,11		Isolement de surfaces en eau	15/03/2021	
Total :									12,24	12,10	2,09	10,01	0,14				

* ZV : Zone vulnérable

TL : Terre labourable - PP : Prairie permanente

Dernière modification du périmètre : 12/04/2021



RECAPITULATIF DES PARCELLES DE PERI METRE

Sur la commune : MORY-MONTCRUX

Périmètre d'épandage : SAS MVS ENERGIE

Produit d'épandage : Digestat solide

Unité de production : SAS MVS ENERGIE

Aptitudes globales

Exploitation	Parcelle	Cham	Lieu-dit	Occ	Lambert 93		Commu	Référence cadastrale	Surface mise à dispo. (ha)	Surface épanachable (ha)	Surface sous contr. (ha)	Surface sans contr. (ha)	Surface exclue (ha)	Motifs sous contrait	Motifs d'exclusions	Date d'entrée	Commentai
					X	Y											
Total :									3,84	3,84	0,00	3,84	0,00				
SCEA Ferme d'Ansauviller	Ilot 12			TL	655371,3	6942826,2	MORY-MONTCRUX		3,84	3,84	0,00	3,84	0,00			15/03/2021	
Total :									3,84	3,84	0,00	3,84	0,00				

* ZV : Zone vulnérable

TL : Terre labourable - PP : Prairie permanente

Dernière modification du périmètre : 12/04/2021



RECAPITULATIF DES PARCELLES DE PERIMETRE

Sur la commune : QUINQUEMPOIX

Périmètre d'épandage : SAS MVS ENERGIE

Produit d'épandage : Digestat solide

Unité de production : SAS MVS ENERGIE

Aptitudes globales

Exploitation	Parcelle	Champs	Lieu-dit	Occ	Lambert 93		Commune	Référence cadastrale	Surface mise à dispo. (ha)	Surface épanachable (ha)	Surface sous contr. (ha)	Surface sans contr. (ha)	Surface exclue (ha)	Motifs sous contrait	Motifs d'exclusions	Date d'entrée	Commentaires
					X	Y											
Total :									35,24	35,24	0,00	35,24	0,00				
SCEA Ferme d'Ansauviller	Ilot 14			TL	657213,6	6937825,7	QUINQUEMPOIX		4,03	4,03	0,00	4,03	0,00			15/03/2021	
SCEA Ferme d'Ansauviller	Ilot 6			TL	657201,1	6939734,0	QUINQUEMPOIX		14,09	14,09	0,00	14,09	0,00			15/03/2021	
SCEA Ferme d'Ansauviller	Ilot 7			TL	657222,8	6938381,4	QUINQUEMPOIX		17,12	17,12	0,00	17,12	0,00			15/03/2021	
Total :									35,24	35,24	0,00	35,24	0,00				

* ZV : Zone vulnérable

TL : Terre labourable - PP : Prairie permanente

Dernière modification du périmètre : 12/04/2021



RECAPITULATIF DES PARCELLES DE PERIMETRE

Sur la commune : RAVENEL

Périmètre d'épandage : SAS MVS ENERGIE

Produit d'épandage : Digestat solide

Unité de production : SAS MVS ENERGIE

Aptitudes globales

Exploitation	Parcelle	Cham	Lieu-dit	Occ	Lambert 93		Commu	Référence cadastrale	Surface mise à dispo. (ha)	Surface épanachable (ha)	Surface sous contr. (ha)	Surface sans contr. (ha)	Surface exclue (ha)	Motifs sous contrait	Motifs d'exclusions	Date d'entrée	Commentai
					X	Y											
Total :									1,76	1,76	0,00	1,76	0,00				
EARL FERME DES VALLEES	Ilot 11			TL	665829,0	6936244,7	RAVENE L		0,42	0,42	0,00	0,42	0,00			15/03/2021	
EARL FERME DES VALLEES	Ilot 12			TL	665827,7	6936150,7	RAVENE L		1,34	1,34	0,00	1,34	0,00			15/03/2021	
Total :									1,76	1,76	0,00	1,76	0,00				

* ZV : Zone vulnérable

TL : Terre labourable - PP : Prairie permanente

Dernière modification du périmètre : 12/04/2021



RECAPITULATIF DES PARCELLES DE PERIMETRE

Sur la commune : SAINT-MARTIN-AUX-BOIS

Périmètre d'épandage : SAS MVS ENERGIE

Produit d'épandage : Digestat solide

Unité de production : SAS MVS ENERGIE

Aptitudes globales

Exploitation	Parcelle	Cham	Lieu-dit	Occ	Lambert 93		Commune	Référence cadastrale	Surface mise à dispo. (ha)	Surface épanachable (ha)	Surface sous contr. (ha)	Surface sans contr. (ha)	Surface exclue (ha)	Motifs sous contrait	Motifs d'exclusions	Date d'entrée	Commentaires
					X	Y											
Total :									534,72	447,42	1,22	446,20	87,30				
EARL FERME DE LA COMMANDE	Ilot 20			TL	667476,3	6937714,7	SAINT-MARTIN-AUX-BOIS		59,40	7,98	0,00	7,98	51,42		Isolement de points d'eau, Périmètres de captage	15/03/2021	
EARL FERME DES VALLEES	Ilot 13			TL	666495,4	6936038,0	SAINT-MARTIN-AUX-BOIS		67,17	66,46	0,00	66,46	0,71		Isolement de points d'eau	15/03/2021	
EARL FERME DES VALLEES	Ilot 14			TL	666461,5	6935519,1	SAINT-MARTIN-AUX-BOIS		64,51	63,96	0,00	63,96	0,55		Isolement de points d'eau	15/03/2021	
EARL FERME DES VALLEES	Ilot 15			TL	667161,3	6935265,1	SAINT-MARTIN-AUX-BOIS		11,70	11,70	0,00	11,70	0,00			15/03/2021	
EARL FERME DES VALLEES	Ilot 16			TL	667341,4	6935932,6	SAINT-MARTIN-AUX-BOIS		7,87	7,52	0,00	7,52	0,35		Isolement de points d'eau	15/03/2021	
EARL FERME DES VALLEES	Ilot 17			TL	667573,5	6935722,2	SAINT-MARTIN-AUX-BOIS		19,51	19,51	0,00	19,51	0,00			15/03/2021	
EARL FERME DES VALLEES	Ilot 18			TL	667890,4	6935351,2	SAINT-MARTIN-AUX-BOIS		14,49	14,49	0,00	14,49	0,00			15/03/2021	
EARL FERME DES VALLEES	Ilot 19			TL	666626,6	6936963,3	SAINT-MARTIN-AUX-BOIS		57,77	28,58	0,00	28,58	29,19		Isolement de points d'eau, Périmètres de captage	15/03/2021	
EARL FERME DES VALLEES	Ilot 20			TL	666991,6	6936694,8	SAINT-MARTIN-AUX-BOIS		2,73	2,73	0,00	2,73	0,00			15/03/2021	
EARL FERME DES VALLEES	Ilot 21			TL	667673,0	6936923,0	SAINT-MARTIN-AUX-BOIS		2,65	2,65	0,00	2,65	0,00			15/03/2021	
EARL FERME DES VALLEES	Ilot 22			TL	667741,6	6936724,7	SAINT-MARTIN-AUX-BOIS		2,75	2,17	0,00	2,17	0,58		Isolement de tiers	15/03/2021	

Exploitation	Parcelle	Champs	Lieu-dit	Occ	Lambert 93		Commune	Référence cadastrale	Surface mise à dispo. (ha)	Surface épanachable (ha)	Surface sous contr. (ha)	Surface sans contr. (ha)	Surface exclue (ha)	Motifs sous contrainte	Motifs d'exclusions	Date d'entrée	Commentaires
					X	Y											
Total :									534,72	447,42	1,22	446,20	87,30				
EARL FERME DES VALLEES	Ilot 23			TL	666949,0	6937118,8	SAINT-MARTIN-AUX-BOIS		2,01	0,00	0,00	0,00	2,01		Périmètres de captage	15/03/2021	
EARL FERME DES VALLEES	Ilot 25			TL	668661,4	6937279,2	SAINT-MARTIN-AUX-BOIS		4,95	4,95	0,00	4,95	0,00			15/03/2021	
EARL FERME DES VALLEES	Ilot 26			TL	668849,3	6936910,2	SAINT-MARTIN-AUX-BOIS		12,71	12,71	0,00	12,71	0,00			15/03/2021	
EARL FERME DES VALLEES	Ilot 27			TL	669136,3	6936500,1	SAINT-MARTIN-AUX-BOIS		30,63	30,61	0,00	30,61	0,02		Isolement de tiers	15/03/2021	
EARL FERME DES VALLEES	Ilot 28			TL	668572,0	6936408,9	SAINT-MARTIN-AUX-BOIS		10,07	9,26	0,00	9,26	0,81		Isolement de points d'eau, Isolement de tiers	15/03/2021	
EARL FERME DES VALLEES	Ilot 29			TL	669584,2	6934956,3	SAINT-MARTIN-AUX-BOIS		1,22	1,22	1,22	0,00	0,00			15/03/2021	
EARL FERME DES VALLEES	Ilot 30			TL	667271,2	6935660,4	SAINT-MARTIN-AUX-BOIS		5,10	4,89	0,00	4,89	0,21		Isolement de points d'eau	15/03/2021	
EARL MARSAUX	Ilot 1			TL	669485,7	6936958,0	SAINT-MARTIN-AUX-BOIS		32,09	32,09	0,00	32,09	0,00			15/03/2021	
EARL MARSAUX	Ilot 10			TL	669597,6	6936350,4	SAINT-MARTIN-AUX-BOIS		0,17	0,17	0,00	0,17	0,00			15/03/2021	
EARL MARSAUX	Ilot 2			TL	669832,2	6936460,2	SAINT-MARTIN-AUX-BOIS		29,52	29,52	0,00	29,52	0,00			15/03/2021	
EARL MARSAUX	Ilot 4			TL	668551,3	6936103,5	SAINT-MARTIN-AUX-BOIS		2,25	1,12	0,00	1,12	1,13		Isolement de tiers	15/03/2021	
EARL MARSAUX	Ilot 5			TL	669034,7	6935911,9	SAINT-MARTIN-AUX-BOIS		0,70	0,66	0,00	0,66	0,04		Isolement de tiers	15/03/2021	
EARL MARSAUX	Ilot 6			TL	670230,1	6935744,7	SAINT-MARTIN-AUX-BOIS		40,04	40,04	0,00	40,04	0,00			15/03/2021	
Philippe Warmé	Ilot 11			TL	670055,8	6936298,2	SAINT-MARTIN-AUX-BOIS		16,84	16,84	0,00	16,84	0,00			15/03/2021	

Exploitation	Parcelle	Champs	Lieu-dit	Occ	Lambert 93		Commune	Référence cadastrale	Surface mise à dispo. (ha)	Surface épanachable (ha)	Surface sous contr. (ha)	Surface sans contr. (ha)	Surface exclue (ha)	Motifs sous contrainte	Motifs d'exclusions	Date d'entrée	Commentaires
					X	Y											
Total :									534,72	447,42	1,22	446,20	87,30				
Philippe Warmé	Ilot 15			TL	669392,0	6936440,7	SAINT-MARTIN-AUX-BOIS		3,04	3,04	0,00	3,04	0,00			15/03/2021	
Philippe Warmé	Ilot 16			TL	668784,5	6937271,7	SAINT-MARTIN-AUX-BOIS		1,57	1,57	0,00	1,57	0,00			15/03/2021	
Philippe Warmé	Ilot 17			TL	668621,5	6936854,4	SAINT-MARTIN-AUX-BOIS		6,39	6,39	0,00	6,39	0,00			15/03/2021	
Philippe Warmé	Ilot 18			TL	668987,2	6936970,4	SAINT-MARTIN-AUX-BOIS		2,67	2,67	0,00	2,67	0,00			15/03/2021	
Philippe Warmé	Ilot 30			TL	668745,5	6935213,3	SAINT-MARTIN-AUX-BOIS		6,37	6,37	0,00	6,37	0,00			15/03/2021	
Philippe Warmé	Ilot 43			TL	668717,3	6937524,4	SAINT-MARTIN-AUX-BOIS		2,03	1,84	0,00	1,84	0,19		Isolément de points d'eau	15/03/2021	
Philippe Warmé	Ilot 45			TL	668832,8	6934850,3	SAINT-MARTIN-AUX-BOIS		0,65	0,65	0,00	0,65	0,00			15/03/2021	
Philippe Warmé	Ilot 47			TL	668705,8	6935862,6	SAINT-MARTIN-AUX-BOIS		0,42	0,33	0,00	0,33	0,09		Isolément de tiers	15/03/2021	
Philippe Warmé	Ilot 48			TL	669672,6	6935418,8	SAINT-MARTIN-AUX-BOIS		11,73	11,73	0,00	11,73	0,00			15/03/2021	
Philippe Warmé	Ilot 49			TL	669318,7	6935201,9	SAINT-MARTIN-AUX-BOIS		1,00	1,00	0,00	1,00	0,00			15/03/2021	
Total :									534,72	447,42	1,22	446,20	87,30				

* ZV : Zone vulnérable

TL : Terre labourable - PP : Prairie permanente

Dernière modification du périmètre : 12/04/2021



RECAPITULATIF DES PARCELLES DE PERIMETRE

Sur la commune : THIEUX

Périmètre d'épandage : SAS MVS ENERGIE

Produit d'épandage : Digestat solide

Unité de production : SAS MVS ENERGIE

Aptitudes globales

Exploitation	Parcelle	Champs	Lieu-dit	Occ	Lambert 93		Commune	Référence cadastrale	Surface mise à dispo. (ha)	Surface épandable (ha)	Surface sous contr. (ha)	Surface sans contr. (ha)	Surface exclue (ha)	Motifs sous contrait	Motifs d'exclusions	Date d'entrée	Commentaires
					X	Y											
Total :									7,60	7,60	0,00	7,60	0,00				
SCEA Ferme d'Ansauviller	Ilot 28			TL	652293,1	6939116,5	THIEUX		7,60	7,60	0,00	7,60	0,00			15/03/2021	
Total :									7,60	7,60	0,00	7,60	0,00				

* ZV : Zone vulnérable

TL : Terre labourable - PP : Prairie permanente

Dernière modification du périmètre : 12/04/2021



RECAPITULATIF DES PARCELLES DE PERIMETRE

Sur la commune : TRICOT

Périmètre d'épandage : SAS MVS ENERGIE

Produit d'épandage : Digestat solide

Unité de production : SAS MVS ENERGIE

Aptitudes globales

Exploitation	Parcelle	Cham	Lieu-dit	Occ	Lambert 93		Commu	Référence cadastrale	Surface mise à dispo. (ha)	Surface épanachable (ha)	Surface sous contr. (ha)	Surface sans contr. (ha)	Surface exclue (ha)	Motifs sous contraint	Motifs d'exclusions	Date d'entrée	Commentaire
					X	Y											
Total :									262,44	258,20	0,00	258,20	4,24				
EARL FERME DE LA COMMANDE	Ilot 10			TL	668242,3	6941038,6	TRICOT		3,19	3,19	0,00	3,19	0,00			15/03/2021	
EARL FERME DE LA COMMANDE	Ilot 11			TL	668459,1	6940348,0	TRICOT		1,01	1,01	0,00	1,01	0,00			15/03/2021	
EARL FERME DE LA COMMANDE	Ilot 12			TL	671106,8	6939783,7	TRICOT		16,35	14,52	0,00	14,52	1,83		Isolément de points d'eau, Isolément de tiers	15/03/2021	
EARL FERME DE LA COMMANDE	Ilot 17			TL	671011,5	6940920,7	TRICOT		16,29	16,29	0,00	16,29	0,00			15/03/2021	
EARL FERME DE LA COMMANDE	Ilot 18			TL	668884,9	6939340,0	TRICOT		4,97	4,97	0,00	4,97	0,00			15/03/2021	
EARL FERME DE LA COMMANDE	Ilot 24			TL	670771,2	6939345,8	TRICOT		4,55	4,03	0,00	4,03	0,52		Isolément de tiers	15/03/2021	
EARL FERME DE LA COMMANDE	Ilot 3			TL	671367,0	6941777,3	TRICOT		56,33	56,19	0,00	56,19	0,14		Isolément de points d'eau	15/03/2021	
EARL FERME DE LA COMMANDE	Ilot 4			TL	670514,3	6941590,5	TRICOT		39,37	39,37	0,00	39,37	0,00			15/03/2021	
EARL FERME DE LA COMMANDE	Ilot 5			TL	670730,8	6942072,6	TRICOT		18,14	18,14	0,00	18,14	0,00			15/03/2021	

Exploitation	Parcelle	Champs	Lieu-dit	Occ	Lambert 93		Commu	Référence cadastrale	Surface mise à dispo. (ha)	Surface épanachable (ha)	Surface sous contr. (ha)	Surface sans contr. (ha)	Surface exclue (ha)	Motifs sous contrainte	Motifs d'exclusions	Date d'entrée	Commentaire
					X	Y											
Total :									262,44	258,20	0,00	258,20	4,24				
EARL FERME DE LA COMMANDE	Ilot 6			TL	668957,0	6942005,4	TRICOT		73,42	73,06	0,00	73,06	0,36		Isolément de points d'eau	15/03/2021	
EARL FERME DE LA COMMANDE	Ilot 8			TL	670197,4	6941127,4	TRICOT		9,39	9,39	0,00	9,39	0,00			15/03/2021	
Philippe Warmé	Ilot 32			TL	670560,6	6938884,4	TRICOT		17,30	16,45	0,00	16,45	0,85		Isolément de tiers	15/03/2021	
Philippe Warmé	Ilot 33			TL	670434,3	6939600,1	TRICOT		1,51	1,34	0,00	1,34	0,17		Isolément de tiers	15/03/2021	
Philippe Warmé	Ilot 35			TL	670142,4	6939672,6	TRICOT		0,62	0,25	0,00	0,25	0,37		Isolément de tiers	15/03/2021	
Total :									262,44	258,20	0,00	258,20	4,24				

* ZV : Zone vulnérable

TL : Terre labourable - PP : Prairie permanente

Dernière modification du périmètre : 12/04/2021



RECAPITULATIF DES PARCELLES DE PERIMETRE

Sur la commune : WACQUEMOULIN

Périmètre d'épandage : SAS MVS ENERGIE

Produit d'épandage : Digestat solide

Unité de production : SAS MVS ENERGIE

Aptitudes globales

Exploitation	Parcelle	Champs	Lieu-dit	Occ	Lambert 93		Commune	Référence cadastrale	Surface mise à dispo. (ha)	Surface épandable (ha)	Surface sous contr. (ha)	Surface sans contr. (ha)	Surface exclue (ha)	Motifs sous contrait	Motifs d'exclusions	Date d'entrée	Commentaires
					X	Y											
Total :									44,93	44,15	0,13	44,02	0,78				
EARL MARSAUX	Ilot 14			TL	673035,5	6934487,8	WACQUE MOULIN		9,15	9,15	0,00	9,15	0,00			15/03/2021	
EARL MARSAUX	Ilot 7			TL	672359,6	6933836,9	WACQUE MOULIN		1,78	1,19	0,00	1,19	0,59		Isolement de surfaces en eau, Isolement de tiers	15/03/2021	
EARL MARSAUX	Ilot 8			TL	671715,1	6934088,9	WACQUE MOULIN		2,16	2,16	0,00	2,16	0,00			15/03/2021	
EARL SOETEMONT	Ilot 11			TL	672340,2	6935086,5	WACQUE MOULIN		4,90	4,90	0,00	4,90	0,00			15/03/2021	
EARL SOETEMONT	Ilot 12			TL	672099,5	6934913,9	WACQUE MOULIN		0,72	0,72	0,00	0,72	0,00			15/03/2021	
EARL SOETEMONT	Ilot 13			TL	671340,7	6934586,3	WACQUE MOULIN		25,67	25,67	0,00	25,67	0,00			15/03/2021	
SCEA LE CHAUFFOUR	Ilot 20			TL	672309,6	6935644,7	WACQUE MOULIN		0,23	0,23	0,00	0,23	0,00			12/04/2021	
SCEA LE CHAUFFOUR	Ilot 3			TL	671053,8	6934009,5	WACQUE MOULIN		0,32	0,13	0,13	0,00	0,19		Isolement de surfaces en eau	12/04/2021	
Total :									44,93	44,15	0,13	44,02	0,78				

* ZV : Zone vulnérable

TL : Terre labourable - PP : Prairie permanente

Dernière modification du périmètre : 12/04/2021



RECAPITULATIF DES PARCELLES DE PERIMETRE

Sur la commune : WAVIGNIES

Périmètre d'épandage : SAS MVS ENERGIE

Produit d'épandage : Digestat solide

Unité de production : SAS MVS ENERGIE

Aptitudes globales

Exploitation	Parcelle	Cham	Lieu-dit	Occ	Lambert 93		Commune	Référence cadastrale	Surface mise à dispo. (ha)	Surface épanachable (ha)	Surface sous contr. (ha)	Surface sans contr. (ha)	Surface exclue (ha)	Motifs sous contraint	Motifs d'exclusions	Date d'entrée	Commentaires
					X	Y											
Total :									35,82	31,71	0,00	31,71	4,11				
SCEA Ferme d'Ansauviller	Ilot 13			TL	654739,0	6940068,6	WAVIGNIES		0,26	0,26	0,00	0,26	0,00			15/03/2021	
SCEA Ferme d'Ansauviller	Ilot 17			TL	652498,7	6937365,5	WAVIGNIES		2,02	2,02	0,00	2,02	0,00			15/03/2021	
SCEA Ferme d'Ansauviller	Ilot 18			TL	653107,8	6937795,4	WAVIGNIES		4,26	4,26	0,00	4,26	0,00			15/03/2021	
SCEA Ferme d'Ansauviller	Ilot 19			TL	653420,9	6937845,9	WAVIGNIES		2,41	2,19	0,00	2,19	0,22		Isolement de tiers	15/03/2021	
SCEA Ferme d'Ansauviller	Ilot 20			TL	653984,5	6937995,2	WAVIGNIES		5,03	5,03	0,00	5,03	0,00			15/03/2021	
SCEA Ferme d'Ansauviller	Ilot 21			TL	654362,4	6938128,1	WAVIGNIES		4,05	4,05	0,00	4,05	0,00			15/03/2021	
SCEA Ferme d'Ansauviller	Ilot 22			TL	653826,0	6938287,5	WAVIGNIES		4,23	3,87	0,00	3,87	0,36		Isolement de tiers	15/03/2021	
SCEA Ferme d'Ansauviller	Ilot 24			TL	653157,2	6938374,1	WAVIGNIES		0,27	0,27	0,00	0,27	0,00			15/03/2021	
SCEA Ferme d'Ansauviller	Ilot 25			TL	652898,8	6938356,8	WAVIGNIES		3,55	1,31	0,00	1,31	2,24		Périmètres de captage	15/03/2021	
SCEA Ferme d'Ansauviller	Ilot 26			TL	653037,4	6938582,2	WAVIGNIES		1,86	1,61	0,00	1,61	0,25		Isolement de tiers	15/03/2021	
SCEA Ferme d'Ansauviller	Ilot 27			TL	652310,4	6938432,6	WAVIGNIES		0,89	0,00	0,00	0,00	0,89		Périmètres de captage	15/03/2021	

Exploitation	Parcelle	Champs	Lieu-dit	Occ	Lambert 93		Commu	Référence cadastrale	Surface mise à dispo. (ha)	Surface épanachable (ha)	Surface sous contr. (ha)	Surface sans contr. (ha)	Surface exclue (ha)	Motifs sous contrainte	Motifs d'exclusions	Date d'entrée	Commentaires
					X	Y											
Total :									35,82	31,71	0,00	31,71	4,11				
SCEA Ferme d'Ansauviller	Ilot 29			TL	652871,7	6939096,9	WAVIGNIES		6,36	6,36	0,00	6,36	0,00			15/03/2021	
SCEA Ferme d'Ansauviller	Ilot 30			TL	653220,8	6939050,8	WAVIGNIES		0,33	0,33	0,00	0,33	0,00			15/03/2021	
SCEA Ferme d'Ansauviller	Ilot 37			TL	653135,4	6938523,4	WAVIGNIES		0,30	0,15	0,00	0,15	0,15		Isolément de tiers	15/03/2021	
Total :									35,82	31,71	0,00	31,71	4,11				

* ZV : Zone vulnérable

TL : Terre labourable - PP : Prairie permanente

Dernière modification du périmètre : 12/04/2021



RECAPITULATIF DES PARCELLES DE PERIMETRE

Sur la commune : ANSAUVILLERS

Périmètre d'épandage : SAS MVS ENERGIE

Produit d'épandage : Digestat brut

Unité de production : SAS MVS ENERGIE

Aptitudes globales

Exploitation	Parcelle	Champs	Lieu-dit	Occ	Lambert 93		Commune	Référence cadastrale	Surface mise à dispo. (ha)	Surface épanachable (ha)	Surface sous contr. (ha)	Surface sans contr. (ha)	Surface exclue (ha)	Motifs sous contrait	Motifs d'exclusions	Date d'entrée	Commentaires
					X	Y											
Total :									44,77	44,09	44,09	0,00	0,68				
SCEA Ferme d'Ansauviller	Ilot 1			TL	656739,8	6940513,6	ANSAUVILLERS		27,36	27,35	27,35	0,00	0,01		Périmètres de captage	15/03/2021	
SCEA Ferme d'Ansauviller	Ilot 11			TL	655901,8	6941265,8	ANSAUVILLERS		2,27	2,15	2,15	0,00	0,12		Isolement de tiers	15/03/2021	
SCEA Ferme d'Ansauviller	Ilot 2			TL	656382,4	6940946,3	ANSAUVILLERS		4,97	4,97	4,97	0,00	0,00			15/03/2021	
SCEA Ferme d'Ansauviller	Ilot 3			TL	656249,2	6941089,2	ANSAUVILLERS		2,40	1,85	1,85	0,00	0,55		Isolement de tiers	15/03/2021	
SCEA Ferme d'Ansauviller	Ilot 35			TL	654892,0	6941254,3	ANSAUVILLERS		0,20	0,20	0,20	0,00	0,00			15/03/2021	
SCEA Ferme d'Ansauviller	Ilot 9			TL	654962,9	6941955,7	ANSAUVILLERS		7,57	7,57	7,57	0,00	0,00			15/03/2021	
Total :									44,77	44,09	44,09	0,00	0,68				

* ZV : Zone vulnérable

TL : Terre labourable - PP : Prairie permanente

Dernière modification du périmètre : 12/04/2021



RECAPITULATIF DES PARCELLES DE PERI METRE

Sur la commune : BUCAMPS

Périmètre d'épandage : SAS MVS ENERGIE

Produit d'épandage : Digestat brut

Unité de production : SAS MVS ENERGIE

Aptitudes globales

Exploitation	Parcelle	Cham	Lieu-dit	Occ	Lambert 93		Commu	Référence cadastrale	Surface mise à dispo. (ha)	Surface épanachable (ha)	Surface sous contr. (ha)	Surface sans contr. (ha)	Surface exclue (ha)	Motifs sous contrait	Motifs d'exclusions	Date d'entrée	Commentai
					X	Y											
Total :									1,02	1,02	1,02	0,00	0,00				
SCEA Ferme d'Ansauviller	Ilot 16			TL	652391,0	6936865,4	BUCAMP S		1,02	1,02	1,02	0,00	0,00			15/03/2021	
Total :									1,02	1,02	1,02	0,00	0,00				

* ZV : Zone vulnérable

TL : Terre labourable - PP : Prairie permanente

Dernière modification du périmètre : 12/04/2021



RECAPITULATIF DES PARCELLES DE PERI METRE

Sur la commune : CHEPOIX

Périmètre d'épandage : SAS MVS ENERGIE

Produit d'épandage : Digestat brut

Unité de production : SAS MVS ENERGIE

Aptitudes globales

Exploitation	Parcelle	Cham	Lieu-dit	Occ	Lambert 93		Commu	Référence cadastrale	Surface mise à dispo. (ha)	Surface épanachable (ha)	Surface sous contr. (ha)	Surface sans contr. (ha)	Surface exclue (ha)	Motifs sous contraint	Motifs d'exclusions	Date d'entrée	Commentaire
					X	Y											
Total :									2,70	2,70	2,70	0,00	0,00				
SCEA Ferme d'Ansauviller	Ilot 8			TL	654224,8	6943136,5	CHEPOIX		2,70	2,70	2,70	0,00	0,00			15/03/2021	
Total :									2,70	2,70	2,70	0,00	0,00				

* ZV : Zone vulnérable

TL : Terre labourable - PP : Prairie permanente

Dernière modification du périmètre : 12/04/2021



RECAPITULATIF DES PARCELLES DE PERI METRE

Sur la commune : COIVREL

Périmètre d'épandage : SAS MVS ENERGIE

Produit d'épandage : Digestat brut

Unité de production : SAS MVS ENERGIE

Aptitudes globales

Exploitation	Parcelle	Cham	Lieu-dit	Occ	Lambert 93		Commune	Référence cadastrale	Surface mise à dispo. (ha)	Surface épandable (ha)	Surface sous contr. (ha)	Surface sans contr. (ha)	Surface exclue (ha)	Motifs sous contrait	Motifs d'exclusions	Date d'entrée	Commentaire
					X	Y											
Total :									40,17	39,84	39,84	0,00	0,33				
Philippe Warmé	Ilot 2			TL	667897,7	6937927,4	COIVREL		1,85	1,85	1,85	0,00	0,00			15/03/2021	
Philippe Warmé	Ilot 23			TL	668192,4	6938375,4	COIVREL		12,83	12,83	12,83	0,00	0,00			15/03/2021	
Philippe Warmé	Ilot 24			TL	668606,5	6938819,5	COIVREL		21,97	21,64	21,64	0,00	0,33		Isolément de points d'eau	15/03/2021	
Philippe Warmé	Ilot 29			TL	668582,6	6939133,9	COIVREL		2,60	2,60	2,60	0,00	0,00			15/03/2021	
Philippe Warmé	Ilot 38			TL	667265,7	6940411,3	COIVREL		0,92	0,92	0,92	0,00	0,00			15/03/2021	
Total :									40,17	39,84	39,84	0,00	0,33				

* ZV : Zone vulnérable

TL : Terre labourable - PP : Prairie permanente

Dernière modification du périmètre : 12/04/2021



RECAPITULATIF DES PARCELLES DE PERI METRE

Sur la commune : GANNES

Périmètre d'épandage : SAS MVS ENERGIE

Produit d'épandage : Digestat brut

Unité de production : SAS MVS ENERGIE

Aptitudes globales

Exploitation	Parcelle	Champs	Lieu-dit	Occ	Lambert 93		Commune	Référence cadastrale	Surface mise à dispo. (ha)	Surface épandable (ha)	Surface sous contr. (ha)	Surface sans contr. (ha)	Surface exclue (ha)	Motifs sous contrait	Motifs d'exclusions	Date d'entrée	Commentaires
					X	Y											
Total :									6,26	6,26	6,26	0,00	0,00				
SCEA Ferme d'Ansauviller	Ilot 10			TL	656972,7	6941551,9	GANNES		6,26	6,26	6,26	0,00	0,00			15/03/2021	
Total :									6,26	6,26	6,26	0,00	0,00				

* ZV : Zone vulnérable

TL : Terre labourable - PP : Prairie permanente

Dernière modification du périmètre : 12/04/2021



RECAPITULATIF DES PARCELLES DE PERIMETRE

Sur la commune : LE FRESTOY-VAUX

Périmètre d'épandage : SAS MVS ENERGIE

Produit d'épandage : Digestat brut

Unité de production : SAS MVS ENERGIE

Aptitudes globales

Exploitation	Parcelle	Cham	Lieu-dit	Occ	Lambert 93		Commu	Référence cadastrale	Surface mise à dispo. (ha)	Surface épanachable (ha)	Surface sous contr. (ha)	Surface sans contr. (ha)	Surface exclue (ha)	Motifs sous contraint	Motifs d'exclusions	Date d'entrée	Commentaire
					X	Y											
Total :									29,72	29,72	29,72	0,00	0,00				
EARL FERME DE LA COMMANDE	Ilot 9			TL	671401,8	6942668,2	LE FRESTOY-VAUX		29,72	29,72	29,72	0,00	0,00			15/03/2021	
Total :									29,72	29,72	29,72	0,00	0,00				

* ZV : Zone vulnérable

TL : Terre labourable - PP : Prairie permanente

Dernière modification du périmètre : 12/04/2021



RECAPITULATIF DES PARCELLES DE PERI METRE

Sur la commune : LE MESNIL-SUR-BULLES

Périmètre d'épandage : SAS MVS ENERGIE

Produit d'épandage : Digestat brut

Unité de production : SAS MVS ENERGIE

Aptitudes globales

Exploitation	Parcelle	Cham	Lieu-dit	Occ	Lambert 93		Commu	Référence cadastrale	Surface mise à dispo. (ha)	Surface épanachable (ha)	Surface sous contr. (ha)	Surface sans contr. (ha)	Surface exclue (ha)	Motifs sous contraint	Motifs d'exclusions	Date d'entrée	Commentaire
					X	Y											
Total :									6,16	6,16	6,16	0,00	0,00				
SCEA Ferme d'Ansauviller	Ilot 36			TL	652970,1	6931146,6	LE MESNIL-SUR-BULLES		6,16	6,16	6,16	0,00	0,00			15/03/2021	
Total :									6,16	6,16	6,16	0,00	0,00				

* ZV : Zone vulnérable

TL : Terre labourable - PP : Prairie permanente

Dernière modification du périmètre : 12/04/2021



RECAPITULATIF DES PARCELLES DE PERIMETRE

Sur la commune : MAIGNELAY-MONTIGNY

Périmètre d'épandage : SAS MVS ENERGIE

Produit d'épandage : Digestat brut

Unité de production : SAS MVS ENERGIE

Aptitudes globales

Exploitation	Parcelle	Cham	Lieu-dit	Occ	Lambert 93		Commune	Référence cadastrale	Surface mise à dispo. (ha)	Surface épanachable (ha)	Surface sous contr. (ha)	Surface sans contr. (ha)	Surface exclue (ha)	Motifs sous contraint	Motifs d'exclusions	Date d'entrée	Commentaires
					X	Y											
Total :									223,52	220,25	220,25	0,00	3,27				
EARL FERME DES VALLEES	Ilot 1			TL	662600,4	6939322,9	MAIGNELAY-MONTIGNY		32,20	32,20	32,20	0,00	0,00			15/03/2021	
EARL FERME DES VALLEES	Ilot 10			TL	665733,0	6936280,7	MAIGNELAY-MONTIGNY		4,90	4,80	4,80	0,00	0,10		Isolement de points d'eau	15/03/2021	
EARL FERME DES VALLEES	Ilot 2			TL	664765,7	6937670,3	MAIGNELAY-MONTIGNY		34,78	32,84	32,84	0,00	1,94		Isolement de points d'eau, Isolement de tiers	15/03/2021	
EARL FERME DES VALLEES	Ilot 3			TL	665013,2	6937767,4	MAIGNELAY-MONTIGNY		2,00	2,00	2,00	0,00	0,00			15/03/2021	
EARL FERME DES VALLEES	Ilot 4			TL	665161,9	6937844,5	MAIGNELAY-MONTIGNY		7,84	7,84	7,84	0,00	0,00			15/03/2021	
EARL FERME DES VALLEES	Ilot 5			TL	664760,3	6938182,9	MAIGNELAY-MONTIGNY		0,70	0,16	0,16	0,00	0,54		Isolement de tiers	15/03/2021	
EARL FERME DES VALLEES	Ilot 6			TL	665325,5	6937104,2	MAIGNELAY-MONTIGNY		17,48	17,48	17,48	0,00	0,00			15/03/2021	
EARL FERME DES VALLEES	Ilot 8			TL	666006,3	6937529,2	MAIGNELAY-MONTIGNY		6,52	6,50	6,50	0,00	0,02		Périmètres de captage	15/03/2021	
EARL FERME DES VALLEES	Ilot 9			TL	665731,8	6936523,7	MAIGNELAY-MONTIGNY		14,37	14,16	14,16	0,00	0,21		Isolement de points d'eau	15/03/2021	
EARL LE CAUREL	Ilot 15			TL	665462,0	6937273,4	MAIGNELAY-MONTIGNY		6,44	6,11	6,11	0,00	0,33		Isolement de points d'eau	12/04/2021	
EARL LE CAUREL	Ilot 20			TL	664312,6	6936814,7	MAIGNELAY-MONTIGNY		9,56	9,56	9,56	0,00	0,00			12/04/2021	

Exploitation	Parcelle	Champs	Lieu-dit	Occ	Lambert 93		Commune	Référence cadastrale	Surface mise à dispo. (ha)	Surface épanachable (ha)	Surface sous contr. (ha)	Surface sans contr. (ha)	Surface exclue (ha)	Motifs sous contrainte	Motifs d'exclusions	Date d'entrée	Commentaires
					X	Y											
Total :									223,52	220,25	220,25	0,00	3,27				
EARL LE CAUREL	Ilot 21			TL	664427,7	6937610,2	MAIGNE LAY-MONTIGNY		23,38	23,38	23,38	0,00	0,00			12/04/2021	
EARL LE CAUREL	Ilot 23			TL	663912,8	6937151,2	MAIGNE LAY-MONTIGNY		11,83	11,83	11,83	0,00	0,00			12/04/2021	
EARL LE CAUREL	Ilot 3			TL	665351,3	6937591,5	MAIGNE LAY-MONTIGNY		1,70	1,70	1,70	0,00	0,00			12/04/2021	
EARL LE CAUREL	Ilot 33			TL	665647,4	6936854,0	MAIGNE LAY-MONTIGNY		12,81	12,68	12,68	0,00	0,13		isolement de points d'eau	12/04/2021	
EARL LE CAUREL	Ilot 34			TL	664930,9	6936832,9	MAIGNE LAY-MONTIGNY		28,01	28,01	28,01	0,00	0,00			12/04/2021	
Philippe Warmé	Ilot 1			TL	666269,6	6938635,2	MAIGNE LAY-MONTIGNY		9,00	9,00	9,00	0,00	0,00			15/03/2021	
Total :									223,52	220,25	220,25	0,00	3,27				

* ZV : Zone vulnérable

TL : Terre labourable - PP : Prairie permanente

Dernière modification du périmètre : 12/04/2021



RECAPITULATIF DES PARCELLES DE PERIMETRE

Sur la commune : MÈNÉVILLERS

Périmètre d'épandage : SAS MVS ENERGIE

Produit d'épandage : Digestat brut

Unité de production : SAS MVS ENERGIE

Aptitudes globales

Exploitation	Parcelle	Cham	Lieu-dit	Occ	Lambert 93		Commune	Référence cadastrale	Surface mise à dispo. (ha)	Surface épanachable (ha)	Surface sous contr. (ha)	Surface sans contr. (ha)	Surface exclue (ha)	Motifs sous contrainte	Motifs d'exclusions	Date d'entrée	Commentaires
					X	Y											
Total :									241,41	238,93	32,85	206,08	2,48				
EARL MARSAUX	Ilot 9			TL	670512,4	6936426,1	MÈNÉVILLERS		13,10	13,10	13,10	0,00	0,00			15/03/2021	
EARL SOETEMONT	Ilot 14			TL	670681,7	6934502,2	MÈNÉVILLERS		11,49	11,31	0,00	11,31	0,18		Isolement de points d'eau	15/03/2021	
EARL SOETEMONT	Ilot 15			TL	670762,5	6934941,6	MÈNÉVILLERS		11,69	11,69	0,00	11,69	0,00			15/03/2021	
EARL SOETEMONT	Ilot 16			TL	670458,1	6935286,2	MÈNÉVILLERS		4,04	4,04	0,00	4,04	0,00			15/03/2021	
EARL SOETEMONT	Ilot 17			TL	670814,8	6935571,6	MÈNÉVILLERS		23,51	23,51	0,00	23,51	0,00			15/03/2021	
EARL SOETEMONT	Ilot 18			TL	671128,4	6935419,2	MÈNÉVILLERS		2,36	2,36	0,00	2,36	0,00			15/03/2021	
EARL SOETEMONT	Ilot 19			TL	671308,9	6935408,2	MÈNÉVILLERS		1,78	1,78	0,00	1,78	0,00			15/03/2021	
EARL SOETEMONT	Ilot 4			TL	671669,5	6936947,4	MÈNÉVILLERS		6,21	6,21	0,00	6,21	0,00			15/03/2021	
EARL SOETEMONT	Ilot 5			TL	671976,3	6936761,6	MÈNÉVILLERS		8,83	8,83	0,00	8,83	0,00			15/03/2021	
EARL SOETEMONT	Ilot 9			TL	671517,4	6935809,7	MÈNÉVILLERS		0,76	0,14	0,00	0,14	0,62		Isolement de points d'eau, Isolement de tiers	15/03/2021	
Philippe Warmé	Ilot 27			TL	670347,0	6936268,5	MÈNÉVILLERS		19,75	19,75	19,75	0,00	0,00			15/03/2021	
Philippe Warmé	Ilot 3			TL	672125,2	6936151,3	MÈNÉVILLERS		18,26	18,26	0,00	18,26	0,00			15/03/2021	
Philippe Warmé	Ilot 4			TL	671526,8	6936823,6	MÈNÉVILLERS		1,71	1,71	0,00	1,71	0,00			15/03/2021	
Philippe Warmé	Ilot 5			TL	671366,9	6936624,6	MÈNÉVILLERS		5,15	5,11	0,00	5,11	0,04		Isolement de points d'eau	15/03/2021	
Philippe Warmé	Ilot 6			TL	671644,2	6935956,5	MÈNÉVILLERS		1,47	1,12	0,00	1,12	0,35		Isolement de tiers	15/03/2021	

Exploitation	Parcelle	Cham	Lieu-dit	Occ	Lambert 93		Commu	Référence cadastrale	Surface mise à dispo. (ha)	Surface épanachable (ha)	Surface sous contr. (ha)	Surface sans contr. (ha)	Surface exclue (ha)	Motifs sous contrainte	Motifs d'exclusions	Date d'entrée	Commentaire
					X	Y											
Total :									241,41	238,93	32,85	206,08	2,48				
Philippe Warmé	Ilot 8			TL	671308,7	6937457,5	MÉNÉVILLERS		3,96	3,96	0,00	3,96	0,00			15/03/2021	
Philippe Warmé	Ilot 9			TL	671078,1	6937280,1	MÉNÉVILLERS		2,50	2,50	0,00	2,50	0,00			15/03/2021	
SCEA Ferme de Montgerain	Ilot 11			TL	670811,1	6936594,1	MÉNÉVILLERS		41,24	40,86	0,00	40,86	0,38		Isolément de points d'eau	15/03/2021	
SCEA LE CHAUFFOUR	Ilot 1			TL	671312,3	6935577,9	MÉNÉVILLERS		1,08	1,08	0,00	1,08	0,00			12/04/2021	
SCEA LE CHAUFFOUR	Ilot 10			TL	671747,1	6936282,0	MÉNÉVILLERS		1,84	1,84	0,00	1,84	0,00			12/04/2021	
SCEA LE CHAUFFOUR	Ilot 11			TL	671878,5	6935512,7	MÉNÉVILLERS		11,37	11,25	0,00	11,25	0,12		Isolément de tiers	12/04/2021	
SCEA LE CHAUFFOUR	Ilot 12			TL	671625,7	6935859,1	MÉNÉVILLERS		0,06	0,01	0,00	0,01	0,05		Isolément de tiers	12/04/2021	
SCEA LE CHAUFFOUR	Ilot 13			TL	671492,7	6937180,2	MÉNÉVILLERS		1,37	1,37	0,00	1,37	0,00			12/04/2021	
SCEA LE CHAUFFOUR	Ilot 14			TL	671303,1	6935525,6	MÉNÉVILLERS		1,19	1,19	0,00	1,19	0,00			12/04/2021	
SCEA LE CHAUFFOUR	Ilot 15			TL	670268,5	6934950,4	MÉNÉVILLERS		0,44	0,44	0,00	0,44	0,00			12/04/2021	
SCEA LE CHAUFFOUR	Ilot 16			TL	671245,8	6935168,6	MÉNÉVILLERS		2,04	2,04	0,00	2,04	0,00			12/04/2021	
SCEA LE CHAUFFOUR	Ilot 17			TL	671287,5	6935964,2	MÉNÉVILLERS		0,12	0,12	0,00	0,12	0,00			12/04/2021	
SCEA LE CHAUFFOUR	Ilot 18			TL	671712,2	6935743,8	MÉNÉVILLERS		0,10	0,00	0,00	0,00	0,10		Isolément de tiers	12/04/2021	
SCEA LE CHAUFFOUR	Ilot 19			TL	672344,7	6936197,1	MÉNÉVILLERS		3,49	3,49	0,00	3,49	0,00			12/04/2021	
SCEA LE CHAUFFOUR	Ilot 2			TL	671213,1	6935269,0	MÉNÉVILLERS		5,34	5,34	0,00	5,34	0,00			12/04/2021	
SCEA LE CHAUFFOUR	Ilot 21			TL	671766,0	6936608,2	MÉNÉVILLERS		1,37	1,37	0,00	1,37	0,00			12/04/2021	
SCEA LE CHAUFFOUR	Ilot 22			TL	671541,7	6937159,7	MÉNÉVILLERS		1,97	1,97	0,00	1,97	0,00			12/04/2021	
SCEA LE CHAUFFOUR	Ilot 4			TL	671269,0	6936501,4	MÉNÉVILLERS		9,19	9,15	0,00	9,15	0,04		Isolément de points d'eau	12/04/2021	
SCEA LE CHAUFFOUR	Ilot 5			TL	671300,3	6936006,7	MÉNÉVILLERS		0,50	0,29	0,00	0,29	0,21		Isolément de tiers	12/04/2021	
SCEA LE CHAUFFOUR	Ilot 6			TL	671293,5	6935490,8	MÉNÉVILLERS		0,18	0,18	0,00	0,18	0,00			12/04/2021	

Exploitation	Parcelle	Champs	Lieu-dit	Occ	Lambert 93		Commu	Référence cadastrale	Surface mise à dispo. (ha)	Surface épanachable (ha)	Surface sous contr. (ha)	Surface sans contr. (ha)	Surface exclue (ha)	Motifs sous contrainte	Motifs d'exclusions	Date d'entrée	Commentaires
					X	Y											
Total :									241,41	238,93	32,85	206,08	2,48				
SCEA LE CHAUFFOUR	Ilot 7			TL	671723,1	6936578,0	MÉNÉVILLERS		1,62	1,62	0,00	1,62	0,00			12/04/2021	
SCEA LE CHAUFFOUR	Ilot 8			TL	671561,4	6935434,4	MÉNÉVILLERS		18,74	18,35	0,00	18,35	0,39		Isolément de points d'eau, Isolément de tiers	12/04/2021	
SCEA LE CHAUFFOUR	Ilot 9			TL	672260,2	6935621,4	MÉNÉVILLERS		1,59	1,59	0,00	1,59	0,00			12/04/2021	
Total :									241,41	238,93	32,85	206,08	2,48				

* ZV : Zone vulnérable

TL : Terre labourable - PP : Prairie permanente

Dernière modification du périmètre : 12/04/2021



RECAPITULATIF DES PARCELLES DE PERI METRE

Sur la commune : MÉRY-LA-BATAILLE

Périmètre d'épandage : SAS MVS ENERGIE

Produit d'épandage : Digestat brut

Unité de production : SAS MVS ENERGIE

Aptitudes globales

Exploitation	Parcelle	Cham	Lieu-dit	Occ	Lambert 93		Commu	Référence cadastrale	Surface mise à dispo. (ha)	Surface épanachable (ha)	Surface sous contr. (ha)	Surface sans contr. (ha)	Surface exclue (ha)	Motifs sous contraint	Motifs d'exclusions	Date d'entrée	Commentaire
					X	Y											
Total :									9,61	9,61	9,61	0,00	0,00				
EARL FERME DE LA COMMANDE	Ilot 15			TL	671630,7	6939540,5	MÉRY-LA-BATAILLE		9,61	9,61	9,61	0,00	0,00			15/03/2021	
Total :									9,61	9,61	9,61	0,00	0,00				

* ZV : Zone vulnérable

TL : Terre labourable - PP : Prairie permanente

Dernière modification du périmètre : 12/04/2021



RECAPITULATIF DES PARCELLES DE PERIMETRE

Sur la commune : MONTGÉRAIN

Périmètre d'épandage : SAS MVS ENERGIE

Produit d'épandage : Digestat brut

Unité de production : SAS MVS ENERGIE

Aptitudes globales

Exploitation	Parcelle	Cham	Lieu-dit	Occ	Lambert 93		Commune	Référence cadastrale	Surface mise à dispo. (ha)	Surface éparable (ha)	Surface sous contr. (ha)	Surface sans contr. (ha)	Surface exclue (ha)	Motifs sous contraint	Motifs d'exclusions	Date d'entrée	Commentaires
					X	Y											
Total :									310,53	307,70	8,96	298,74	2,83				
EARL MARSAUX	Ilot 3			TL	669745,6	6938322,6	MONTGÉRAIN		10,00	9,93	0,00	9,93	0,07		Isolément de points d'eau	15/03/2021	
Philippe Warmé	Ilot 10			TL	671120,5	6937801,3	MONTGÉRAIN		22,77	22,77	0,00	22,77	0,00			15/03/2021	
Philippe Warmé	Ilot 12			TL	669766,7	6937552,4	MONTGÉRAIN		10,03	10,03	0,00	10,03	0,00			15/03/2021	
Philippe Warmé	Ilot 13			TL	671063,2	6938229,7	MONTGÉRAIN		14,88	14,88	0,00	14,88	0,00			15/03/2021	
Philippe Warmé	Ilot 14			TL	668756,1	6937861,1	MONTGÉRAIN		1,80	1,80	0,00	1,80	0,00			15/03/2021	
Philippe Warmé	Ilot 20			TL	669476,3	6937590,3	MONTGÉRAIN		0,94	0,45	0,00	0,45	0,49		Isolément de tiers	15/03/2021	
Philippe Warmé	Ilot 21			TL	669547,2	6938010,2	MONTGÉRAIN		19,13	19,12	0,00	19,12	0,01		Isolément de points d'eau, Isolément de tiers	15/03/2021	
Philippe Warmé	Ilot 22			TL	669727,0	6937789,5	MONTGÉRAIN		10,73	10,73	0,00	10,73	0,00			15/03/2021	
Philippe Warmé	Ilot 28			TL	668778,9	6938142,5	MONTGÉRAIN		0,80	0,80	0,00	0,80	0,00			15/03/2021	
Philippe Warmé	Ilot 34			TL	669322,7	6937389,5	MONTGÉRAIN		1,44	1,23	0,00	1,23	0,21		Isolément de tiers	15/03/2021	
Philippe Warmé	Ilot 40			TL	669709,1	6938656,0	MONTGÉRAIN		7,48	7,45	0,00	7,45	0,03		Isolément de points d'eau	15/03/2021	
Philippe Warmé	Ilot 41			TL	669294,5	6938366,0	MONTGÉRAIN		5,55	5,55	0,00	5,55	0,00			15/03/2021	
Philippe Warmé	Ilot 42			TL	670046,0	6936993,9	MONTGÉRAIN		11,24	11,24	0,00	11,24	0,00			15/03/2021	
Philippe Warmé	Ilot 51			TL	668751,7	6937722,8	MONTGÉRAIN		0,40	0,40	0,00	0,40	0,00			15/03/2021	
Philippe Warmé	Ilot 52			TL	669099,0	6937830,3	MONTGÉRAIN		0,50	0,43	0,00	0,43	0,07		Isolément de tiers	15/03/2021	

Exploitation	Parcelle	Champs	Lieu-dit	Occ	Lambert 93		Commune	Référence cadastrale	Surface mise à dispo. (ha)	Surface épanachable (ha)	Surface sous contr. (ha)	Surface sans contr. (ha)	Surface exclue (ha)	Motifs sous contrainte	Motifs d'exclusions	Date d'entrée	Commentaires
					X	Y											
Total :									310,53	307,70	8,96	298,74	2,83				
Philippe Warmé	Ilot 7			TL	670656,4	6937371,8	MONTGÉRAIN		26,10	26,10	0,00	26,10	0,00			15/03/2021	
SCEA Ferme de Montgerain	Ilot 1			TL	670078,2	6938533,1	MONTGÉRAIN		15,86	15,86	0,00	15,86	0,00			15/03/2021	
SCEA Ferme de Montgerain	Ilot 12			TL	669224,5	6938149,5	MONTGÉRAIN		7,99	7,99	0,00	7,99	0,00			15/03/2021	
SCEA Ferme de Montgerain	Ilot 13			TL	669691,9	6937120,8	MONTGÉRAIN		14,11	14,11	0,00	14,11	0,00			15/03/2021	
SCEA Ferme de Montgerain	Ilot 15			TL	670252,2	6938093,5	MONTGÉRAIN		18,06	18,06	0,00	18,06	0,00			15/03/2021	
SCEA Ferme de Montgerain	Ilot 7			TL	670235,1	6937432,0	MONTGÉRAIN		42,31	42,31	0,00	42,31	0,00			15/03/2021	
SCEA Ferme de Montgerain	Ilot 8			TL	669377,5	6938589,6	MONTGÉRAIN		3,87	3,85	0,00	3,85	0,02		Isolément de points d'eau	15/03/2021	
SONAM	Ilot 10			TL	668987,4	6937435,8	MONTGÉRAIN		3,43	2,49	2,49	0,00	0,94		Isolément de tiers	15/03/2021	
SONAM	Ilot 2			TL	670660,8	6937867,0	MONTGÉRAIN		6,28	6,28	0,00	6,28	0,00			15/03/2021	
SONAM	Ilot 3			TL	670628,1	6938239,1	MONTGÉRAIN		25,01	25,01	0,00	25,01	0,00			15/03/2021	
SONAM	Ilot 4			TL	669064,5	6937187,9	MONTGÉRAIN		7,46	6,47	6,47	0,00	0,99		Isolément de tiers	15/03/2021	
SONAM	Ilot 6			TL	671058,8	6936986,8	MONTGÉRAIN		5,05	5,05	0,00	5,05	0,00			15/03/2021	
SONAM	Ilot 9			TL	670994,8	6937481,1	MONTGÉRAIN		17,31	17,31	0,00	17,31	0,00			15/03/2021	
Total :									310,53	307,70	8,96	298,74	2,83				

* ZV : Zone vulnérable

TL : Terre labourable - PP : Prairie permanente

Dernière modification du périmètre : 12/04/2021



RECAPITULATIF DES PARCELLES DE PERIMETRE

Sur la commune : MONTIERS

Périmètre d'épandage : SAS MVS ENERGIE

Produit d'épandage : Digestat brut

Unité de production : SAS MVS ENERGIE

Aptitudes globales

Exploitation	Parcelle	Champs	Lieu-dit	Occ	Lambert 93		Commune	Référence cadastrale	Surface mise à dispo. (ha)	Surface éparable (ha)	Surface sous contr. (ha)	Surface sans contr. (ha)	Surface exclue (ha)	Motifs sous contrait	Motifs d'exclusions	Date d'entrée	Commentaires
					X	Y											
Total :									12,24	12,10	12,10	0,00	0,14				
Philippe Warmé	Ilot 25			TL	668238,6	6934851,3	MONTIERS		5,90	5,90	5,90	0,00	0,00			15/03/2021	
Philippe Warmé	Ilot 26			TL	669705,9	6934606,3	MONTIERS		2,89	2,86	2,86	0,00	0,03		Isolement de surfaces en eau	15/03/2021	
Philippe Warmé	Ilot 31			TL	670159,0	6934715,9	MONTIERS		1,25	1,25	1,25	0,00	0,00			15/03/2021	
Philippe Warmé	Ilot 46			TL	668512,2	6934571,9	MONTIERS		2,20	2,09	2,09	0,00	0,11		Isolement de surfaces en eau	15/03/2021	
Total :									12,24	12,10	12,10	0,00	0,14				

* ZV : Zone vulnérable

TL : Terre labourable - PP : Prairie permanente

Dernière modification du périmètre : 12/04/2021



RECAPITULATIF DES PARCELLES DE PERI METRE

Sur la commune : MORY-MONTCRUX

Périmètre d'épandage : SAS MVS ENERGIE

Produit d'épandage : Digestat brut

Unité de production : SAS MVS ENERGIE

Aptitudes globales

Exploitation	Parcelle	Cham	Lieu-dit	Occ	Lambert 93		Commu	Référence cadastrale	Surface mise à dispo. (ha)	Surface épanachable (ha)	Surface sous contr. (ha)	Surface sans contr. (ha)	Surface exclue (ha)	Motifs sous contrait	Motifs d'exclusions	Date d'entrée	Commentaire
					X	Y											
Total :									3,84	3,84	3,84	0,00	0,00				
SCEA Ferme d'Ansauviller	Ilot 12			TL	655371,3	6942826,2	MORY-MONTCRUX		3,84	3,84	3,84	0,00	0,00			15/03/2021	
Total :									3,84	3,84	3,84	0,00	0,00				

* ZV : Zone vulnérable

TL : Terre labourable - PP : Prairie permanente

Dernière modification du périmètre : 12/04/2021



RECAPITULATIF DES PARCELLES DE PERI METRE

Sur la commune : QUINQUEMPOIX

Périmètre d'épandage : SAS MVS ENERGIE

Produit d'épandage : Digestat brut

Unité de production : SAS MVS ENERGIE

Aptitudes globales

Exploitation	Parcelle	Champs	Lieu-dit	Occ	Lambert 93		Commune	Référence cadastrale	Surface	Surface	Surface	Surface	Surface	Motifs sous contrainte	Motifs d'exclusions	Date d'entrée	Commentaires
					mise à dispo. (ha)	épardable (ha)			sous contr. (ha)	sans contr. (ha)	exclue (ha)	X	Y				
Total :									35,24	35,24	35,24	0,00	0,00				
SCEA Ferme d'Ansauviller	Ilot 14			TL	657213,6	6937825,7	QUINQUEMPOIX		4,03	4,03	4,03	0,00	0,00			15/03/2021	
SCEA Ferme d'Ansauviller	Ilot 6			TL	657201,1	6939734,0	QUINQUEMPOIX		14,09	14,09	14,09	0,00	0,00			15/03/2021	
SCEA Ferme d'Ansauviller	Ilot 7			TL	657222,8	6938381,4	QUINQUEMPOIX		17,12	17,12	17,12	0,00	0,00			15/03/2021	
Total :									35,24	35,24	35,24	0,00	0,00				

* ZV : Zone vulnérable

TL : Terre labourable - PP : Prairie permanente

Dernière modification du périmètre : 12/04/2021



RECAPITULATIF DES PARCELLES DE PERI METRE

Sur la commune : RAVENEL

Périmètre d'épandage : SAS MVS ENERGIE

Produit d'épandage : Digestat brut

Unité de production : SAS MVS ENERGIE

Aptitudes globales

Exploitation	Parcelle	Cham	Lieu-dit	Occ	Lambert 93		Commu	Référence cadastrale	Surface mise à dispo. (ha)	Surface épanachable (ha)	Surface sous contr. (ha)	Surface sans contr. (ha)	Surface exclue (ha)	Motifs sous contrait	Motifs d'exclusions	Date d'entrée	Commentai
					X	Y											
Total :									1,76	1,76	1,76	0,00	0,00				
EARL FERME DES VALLEES	Ilot 11			TL	665829,0	6936244,7	RAVENE L		0,42	0,42	0,42	0,00	0,00			15/03/2021	
EARL FERME DES VALLEES	Ilot 12			TL	665827,7	6936150,7	RAVENE L		1,34	1,34	1,34	0,00	0,00			15/03/2021	
Total :									1,76	1,76	1,76	0,00	0,00				

* ZV : Zone vulnérable

TL : Terre labourable - PP : Prairie permanente

Dernière modification du périmètre : 12/04/2021



RECAPITULATIF DES PARCELLES DE PERIMETRE

Sur la commune : SAINT-MARTIN-AUX-BOIS

Périmètre d'épandage : SAS MVS ENERGIE

Produit d'épandage : Digestat brut

Unité de production : SAS MVS ENERGIE

Aptitudes globales

Exploitation	Parcelle	Cham	Lieu-dit	Occ	Lambert 93		Commune	Référence cadastrale	Surface mise à dispo. (ha)	Surface épanachable (ha)	Surface sous contr. (ha)	Surface sans contr. (ha)	Surface exclue (ha)	Motifs sous contrainte	Motifs d'exclusions	Date d'entrée	Commentaires
					X	Y											
Total :									534,72	447,42	386,40	61,02	87,30				
EARL FERME DE LA COMMANDE	Ilot 20			TL	667476,3	6937714,7	SAINT-MARTIN-AUX-BOIS		59,40	7,98	7,98	0,00	51,42		Isolement de points d'eau, Périmètres de captage	15/03/2021	
EARL FERME DES VALLEES	Ilot 13			TL	666495,4	6936038,0	SAINT-MARTIN-AUX-BOIS		67,17	66,46	66,46	0,00	0,71		Isolement de points d'eau	15/03/2021	
EARL FERME DES VALLEES	Ilot 14			TL	666461,5	6935519,1	SAINT-MARTIN-AUX-BOIS		64,51	63,96	63,96	0,00	0,55		Isolement de points d'eau	15/03/2021	
EARL FERME DES VALLEES	Ilot 15			TL	667161,3	6935265,1	SAINT-MARTIN-AUX-BOIS		11,70	11,70	11,70	0,00	0,00			15/03/2021	
EARL FERME DES VALLEES	Ilot 16			TL	667341,4	6935932,6	SAINT-MARTIN-AUX-BOIS		7,87	7,52	7,52	0,00	0,35		Isolement de points d'eau	15/03/2021	
EARL FERME DES VALLEES	Ilot 17			TL	667573,5	6935722,2	SAINT-MARTIN-AUX-BOIS		19,51	19,51	19,51	0,00	0,00			15/03/2021	
EARL FERME DES VALLEES	Ilot 18			TL	667890,4	6935351,2	SAINT-MARTIN-AUX-BOIS		14,49	14,49	14,49	0,00	0,00			15/03/2021	
EARL FERME DES VALLEES	Ilot 19			TL	666626,6	6936963,3	SAINT-MARTIN-AUX-BOIS		57,77	28,58	28,58	0,00	29,19		Isolement de points d'eau, Périmètres de captage	15/03/2021	
EARL FERME DES VALLEES	Ilot 20			TL	666991,6	6936694,8	SAINT-MARTIN-AUX-BOIS		2,73	2,73	2,73	0,00	0,00			15/03/2021	
EARL FERME DES VALLEES	Ilot 21			TL	667673,0	6936923,0	SAINT-MARTIN-AUX-BOIS		2,65	2,65	2,65	0,00	0,00			15/03/2021	
EARL FERME DES VALLEES	Ilot 22			TL	667741,6	6936724,7	SAINT-MARTIN-AUX-BOIS		2,75	2,17	2,17	0,00	0,58		Isolement de tiers	15/03/2021	

Exploitation	Parcelle	Cham	Lieu-dit	Occ	Lambert 93		Commu	Référence cadastrale	Surface mise à dispo. (ha)	Surface épanachable (ha)	Surface sous contr. (ha)	Surface sans contr. (ha)	Surface exclue (ha)	Motifs sous contrainte	Motifs d'exclusions	Date d'entrée	Commentaire
					X	Y											
Total :									534,72	447,42	386,40	61,02	87,30				
EARL FERME DES VALLEES	Ilot 23			TL	666949,0	6937118,8	SAINT-MARTIN-AUX-BOIS		2,01	0,00	0,00	0,00	2,01		Périmètres de captage	15/03/2021	
EARL FERME DES VALLEES	Ilot 25			TL	668661,4	6937279,2	SAINT-MARTIN-AUX-BOIS		4,95	4,95	0,00	4,95	0,00			15/03/2021	
EARL FERME DES VALLEES	Ilot 26			TL	668849,3	6936910,2	SAINT-MARTIN-AUX-BOIS		12,71	12,71	0,00	12,71	0,00			15/03/2021	
EARL FERME DES VALLEES	Ilot 27			TL	669136,3	6936500,1	SAINT-MARTIN-AUX-BOIS		30,63	30,61	30,61	0,00	0,02		Isolement de tiers	15/03/2021	
EARL FERME DES VALLEES	Ilot 28			TL	668572,0	6936408,9	SAINT-MARTIN-AUX-BOIS		10,07	9,26	9,26	0,00	0,81		Isolement de points d'eau, Isolement de tiers	15/03/2021	
EARL FERME DES VALLEES	Ilot 29			TL	669584,2	6934956,3	SAINT-MARTIN-AUX-BOIS		1,22	1,22	1,22	0,00	0,00			15/03/2021	
EARL FERME DES VALLEES	Ilot 30			TL	667271,2	6935660,4	SAINT-MARTIN-AUX-BOIS		5,10	4,89	4,89	0,00	0,21		Isolement de points d'eau	15/03/2021	
EARL MARSAUX	Ilot 1			TL	669485,7	6936958,0	SAINT-MARTIN-AUX-BOIS		32,09	32,09	0,00	32,09	0,00			15/03/2021	
EARL MARSAUX	Ilot 10			TL	669597,6	6936350,4	SAINT-MARTIN-AUX-BOIS		0,17	0,17	0,17	0,00	0,00			15/03/2021	
EARL MARSAUX	Ilot 2			TL	669832,2	6936460,2	SAINT-MARTIN-AUX-BOIS		29,52	29,52	29,52	0,00	0,00			15/03/2021	
EARL MARSAUX	Ilot 4			TL	668551,3	6936103,5	SAINT-MARTIN-AUX-BOIS		2,25	1,12	1,12	0,00	1,13		Isolement de tiers	15/03/2021	
EARL MARSAUX	Ilot 5			TL	669034,7	6935911,9	SAINT-MARTIN-AUX-BOIS		0,70	0,66	0,66	0,00	0,04		Isolement de tiers	15/03/2021	
EARL MARSAUX	Ilot 6			TL	670230,1	6935744,7	SAINT-MARTIN-AUX-BOIS		40,04	40,04	40,04	0,00	0,00			15/03/2021	
Philippe Warmé	Ilot 11			TL	670055,8	6936298,2	SAINT-MARTIN-AUX-BOIS		16,84	16,84	16,84	0,00	0,00			15/03/2021	

Exploitation	Parcelle	Champs	Lieu-dit	Occ	Lambert 93		Commune	Référence cadastrale	Surface mise à dispo. (ha)	Surface épanachable (ha)	Surface sous contr. (ha)	Surface sans contr. (ha)	Surface exclue (ha)	Motifs sous contrainte	Motifs d'exclusions	Date d'entrée	Commentaires
					X	Y											
Total :									534,72	447,42	386,40	61,02	87,30				
Philippe Warmé	Ilot 15			TL	669392,0	6936440,7	SAINT-MARTIN-AUX-BOIS		3,04	3,04	0,00	3,04	0,00			15/03/2021	
Philippe Warmé	Ilot 16			TL	668784,5	6937271,7	SAINT-MARTIN-AUX-BOIS		1,57	1,57	1,57	0,00	0,00			15/03/2021	
Philippe Warmé	Ilot 17			TL	668621,5	6936854,4	SAINT-MARTIN-AUX-BOIS		6,39	6,39	0,00	6,39	0,00			15/03/2021	
Philippe Warmé	Ilot 18			TL	668987,2	6936970,4	SAINT-MARTIN-AUX-BOIS		2,67	2,67	2,67	0,00	0,00			15/03/2021	
Philippe Warmé	Ilot 30			TL	668745,5	6935213,3	SAINT-MARTIN-AUX-BOIS		6,37	6,37	6,37	0,00	0,00			15/03/2021	
Philippe Warmé	Ilot 43			TL	668717,3	6937524,4	SAINT-MARTIN-AUX-BOIS		2,03	1,84	0,00	1,84	0,19		Isolément de points d'eau	15/03/2021	
Philippe Warmé	Ilot 45			TL	668832,8	6934850,3	SAINT-MARTIN-AUX-BOIS		0,65	0,65	0,65	0,00	0,00			15/03/2021	
Philippe Warmé	Ilot 47			TL	668705,8	6935862,6	SAINT-MARTIN-AUX-BOIS		0,42	0,33	0,33	0,00	0,09		Isolément de tiers	15/03/2021	
Philippe Warmé	Ilot 48			TL	669672,6	6935418,8	SAINT-MARTIN-AUX-BOIS		11,73	11,73	11,73	0,00	0,00			15/03/2021	
Philippe Warmé	Ilot 49			TL	669318,7	6935201,9	SAINT-MARTIN-AUX-BOIS		1,00	1,00	1,00	0,00	0,00			15/03/2021	
Total :									534,72	447,42	386,40	61,02	87,30				

* ZV : Zone vulnérable

TL : Terre labourable - PP : Prairie permanente

Dernière modification du périmètre : 12/04/2021



RECAPITULATIF DES PARCELLES DE PERI METRE

Sur la commune : THIEUX

Périmètre d'épandage : SAS MVS ENERGIE

Produit d'épandage : Digestat brut

Unité de production : SAS MVS ENERGIE

Aptitudes globales

Exploitation	Parcelle	Cham	Lieu-dit	Occ	Lambert 93		Commu	Référence cadastrale	Surface mise à dispo. (ha)	Surface épandable (ha)	Surface sous contr. (ha)	Surface sans contr. (ha)	Surface exclue (ha)	Motifs sous contrait	Motifs d'exclusions	Date d'entrée	Commentai
					X	Y											
Total :									7,60	7,60	7,60	0,00	0,00				
SCEA Ferme d'Ansauviller	Ilot 28			TL	652293,1	6939116,5	THIEUX		7,60	7,60	7,60	0,00	0,00			15/03/2021	
Total :									7,60	7,60	7,60	0,00	0,00				

* ZV : Zone vulnérable

TL : Terre labourable - PP : Prairie permanente

Dernière modification du périmètre : 12/04/2021



RECAPITULATIF DES PARCELLES DE PERIMETRE

Sur la commune : TRICOT

Périmètre d'épandage : SAS MVS ENERGIE

Produit d'épandage : Digestat brut

Unité de production : SAS MVS ENERGIE

Aptitudes globales

Exploitation	Parcelle	Cham	Lieu-dit	Occ	Lambert 93		Commune	Référence cadastrale	Surface mise à dispo. (ha)	Surface épanachable (ha)	Surface sous contr. (ha)	Surface sans contr. (ha)	Surface exclue (ha)	Motifs sous contraint	Motifs d'exclusions	Date d'entrée	Commentaire
					X	Y											
Total :									262,44	258,20	241,75	16,45	4,24				
EARL FERME DE LA COMMANDE	Ilot 10			TL	668242,3	6941038,6	TRICOT		3,19	3,19	3,19	0,00	0,00			15/03/2021	
EARL FERME DE LA COMMANDE	Ilot 11			TL	668459,1	6940348,0	TRICOT		1,01	1,01	1,01	0,00	0,00			15/03/2021	
EARL FERME DE LA COMMANDE	Ilot 12			TL	671106,8	6939783,7	TRICOT		16,35	14,52	14,52	0,00	1,83		Isolement de points d'eau, Isolement de tiers	15/03/2021	
EARL FERME DE LA COMMANDE	Ilot 17			TL	671011,5	6940920,7	TRICOT		16,29	16,29	16,29	0,00	0,00			15/03/2021	
EARL FERME DE LA COMMANDE	Ilot 18			TL	668884,9	6939340,0	TRICOT		4,97	4,97	4,97	0,00	0,00			15/03/2021	
EARL FERME DE LA COMMANDE	Ilot 24			TL	670771,2	6939345,8	TRICOT		4,55	4,03	4,03	0,00	0,52		Isolement de tiers	15/03/2021	
EARL FERME DE LA COMMANDE	Ilot 3			TL	671367,0	6941777,3	TRICOT		56,33	56,19	56,19	0,00	0,14		Isolement de points d'eau	15/03/2021	
EARL FERME DE LA COMMANDE	Ilot 4			TL	670514,3	6941590,5	TRICOT		39,37	39,37	39,37	0,00	0,00			15/03/2021	
EARL FERME DE LA COMMANDE	Ilot 5			TL	670730,8	6942072,6	TRICOT		18,14	18,14	18,14	0,00	0,00			15/03/2021	

Exploitation	Parcelle	Champs	Lieu-dit	Occ	Lambert 93		Commu	Référence cadastrale	Surface mise à dispo. (ha)	Surface épanachable (ha)	Surface sous contr. (ha)	Surface sans contr. (ha)	Surface exclue (ha)	Motifs sous contrainte	Motifs d'exclusions	Date d'entrée	Commentaire
					X	Y											
Total :									262,44	258,20	241,75	16,45	4,24				
EARL FERME DE LA COMMANDE	Ilot 6			TL	668957,0	6942005,4	TRICOT		73,42	73,06	73,06	0,00	0,36		Isolément de points d'eau	15/03/2021	
EARL FERME DE LA COMMANDE	Ilot 8			TL	670197,4	6941127,4	TRICOT		9,39	9,39	9,39	0,00	0,00			15/03/2021	
Philippe Warmé	Ilot 32			TL	670560,6	6938884,4	TRICOT		17,30	16,45	0,00	16,45	0,85		Isolément de tiers	15/03/2021	
Philippe Warmé	Ilot 33			TL	670434,3	6939600,1	TRICOT		1,51	1,34	1,34	0,00	0,17		Isolément de tiers	15/03/2021	
Philippe Warmé	Ilot 35			TL	670142,4	6939672,6	TRICOT		0,62	0,25	0,25	0,00	0,37		Isolément de tiers	15/03/2021	
Total :									262,44	258,20	241,75	16,45	4,24				

* ZV : Zone vulnérable

TL : Terre labourable - PP : Prairie permanente

Dernière modification du périmètre : 12/04/2021



RECAPITULATIF DES PARCELLES DE PERIMETRE

Sur la commune : WACQUEMOULIN

Périmètre d'épandage : SAS MVS ENERGIE

Produit d'épandage : Digestat brut

Unité de production : SAS MVS ENERGIE

Aptitudes globales

Exploitation	Parcelle	Cham	Lieu-dit	Occ	Lambert 93		Commune	Référence cadastrale	Surface mise à dispo. (ha)	Surface épandable (ha)	Surface sous contr. (ha)	Surface sans contr. (ha)	Surface exclue (ha)	Motifs sous contrait	Motifs d'exclusions	Date d'entrée	Commentaire
					X	Y											
Total :									44,93	44,15	12,63	31,52	0,78				
EARL MARSAUX	Ilot 14			TL	673035,5	6934487,8	WACQUE MOULIN		9,15	9,15	9,15	0,00	0,00			15/03/2021	
EARL MARSAUX	Ilot 7			TL	672359,6	6933836,9	WACQUE MOULIN		1,78	1,19	1,19	0,00	0,59		Isolement de surfaces en eau, Isolement de tiers	15/03/2021	
EARL MARSAUX	Ilot 8			TL	671715,1	6934088,9	WACQUE MOULIN		2,16	2,16	2,16	0,00	0,00			15/03/2021	
EARL SOETEMONT	Ilot 11			TL	672340,2	6935086,5	WACQUE MOULIN		4,90	4,90	0,00	4,90	0,00			15/03/2021	
EARL SOETEMONT	Ilot 12			TL	672099,5	6934913,9	WACQUE MOULIN		0,72	0,72	0,00	0,72	0,00			15/03/2021	
EARL SOETEMONT	Ilot 13			TL	671340,7	6934586,3	WACQUE MOULIN		25,67	25,67	0,00	25,67	0,00			15/03/2021	
SCEA LE CHAUFFOUR	Ilot 20			TL	672309,6	6935644,7	WACQUE MOULIN		0,23	0,23	0,00	0,23	0,00			12/04/2021	
SCEA LE CHAUFFOUR	Ilot 3			TL	671053,8	6934009,5	WACQUE MOULIN		0,32	0,13	0,13	0,00	0,19		Isolement de surfaces en eau	12/04/2021	
Total :									44,93	44,15	12,63	31,52	0,78				

* ZV : Zone vulnérable

TL : Terre labourable - PP : Prairie permanente

Dernière modification du périmètre : 12/04/2021



RECAPITULATIF DES PARCELLES DE PERIMETRE

Sur la commune : WAVIGNIES

Périmètre d'épandage : SAS MVS ENERGIE

Produit d'épandage : Digestat brut

Unité de production : SAS MVS ENERGIE

Aptitudes globales

Exploitation	Parcelle	Cham	Lieu-dit	Occ	Lambert 93		Commune	Référence cadastrale	Surface mise à dispo. (ha)	Surface épanachable (ha)	Surface sous contr. (ha)	Surface sans contr. (ha)	Surface exclue (ha)	Motifs sous contraint	Motifs d'exclusions	Date d'entrée	Commentaires
					X	Y											
Total :									35,82	31,71	31,71	0,00	4,11				
SCEA Ferme d'Ansauviller	Ilot 13			TL	654739,0	6940068,6	WAVIGNIES		0,26	0,26	0,26	0,00	0,00			15/03/2021	
SCEA Ferme d'Ansauviller	Ilot 17			TL	652498,7	6937365,5	WAVIGNIES		2,02	2,02	2,02	0,00	0,00			15/03/2021	
SCEA Ferme d'Ansauviller	Ilot 18			TL	653107,8	6937795,4	WAVIGNIES		4,26	4,26	4,26	0,00	0,00			15/03/2021	
SCEA Ferme d'Ansauviller	Ilot 19			TL	653420,9	6937845,9	WAVIGNIES		2,41	2,19	2,19	0,00	0,22		Isolement de tiers	15/03/2021	
SCEA Ferme d'Ansauviller	Ilot 20			TL	653984,5	6937995,2	WAVIGNIES		5,03	5,03	5,03	0,00	0,00			15/03/2021	
SCEA Ferme d'Ansauviller	Ilot 21			TL	654362,4	6938128,1	WAVIGNIES		4,05	4,05	4,05	0,00	0,00			15/03/2021	
SCEA Ferme d'Ansauviller	Ilot 22			TL	653826,0	6938287,5	WAVIGNIES		4,23	3,87	3,87	0,00	0,36		Isolement de tiers	15/03/2021	
SCEA Ferme d'Ansauviller	Ilot 24			TL	653157,2	6938374,1	WAVIGNIES		0,27	0,27	0,27	0,00	0,00			15/03/2021	
SCEA Ferme d'Ansauviller	Ilot 25			TL	652898,8	6938356,8	WAVIGNIES		3,55	1,31	1,31	0,00	2,24		Périmètres de captage	15/03/2021	
SCEA Ferme d'Ansauviller	Ilot 26			TL	653037,4	6938582,2	WAVIGNIES		1,86	1,61	1,61	0,00	0,25		Isolement de tiers	15/03/2021	
SCEA Ferme d'Ansauviller	Ilot 27			TL	652310,4	6938432,6	WAVIGNIES		0,89	0,00	0,00	0,00	0,89		Périmètres de captage	15/03/2021	

Exploitation	Parcelle	Champs	Lieu-dit	Occ	Lambert 93		Commu	Référence cadastrale	Surface mise à dispo. (ha)	Surface épanachable (ha)	Surface sous contr. (ha)	Surface sans contr. (ha)	Surface exclue (ha)	Motifs sous contrait	Motifs d'exclusions	Date d'entrée	Commentaire
					X	Y											
Total :									35,82	31,71	31,71	0,00	4,11				
SCEA Ferme d'Ansauviller	Ilot 29			TL	652871,7	6939096,9	WAVIGNIES		6,36	6,36	6,36	0,00	0,00			15/03/2021	
SCEA Ferme d'Ansauviller	Ilot 30			TL	653220,8	6939050,8	WAVIGNIES		0,33	0,33	0,33	0,00	0,00			15/03/2021	
SCEA Ferme d'Ansauviller	Ilot 37			TL	653135,4	6938523,4	WAVIGNIES		0,30	0,15	0,15	0,00	0,15		Isolément de tiers	15/03/2021	
Total :									35,82	31,71	31,71	0,00	4,11				

* ZV : Zone vulnérable

TL : Terre labourable - PP : Prairie permanente

Dernière modification du périmètre : 12/04/2021



EVALUATION DE L'APTITUDE DES SOLS A L'EPANDAGE

Synthèse des conseils de pratiques agronomiques

Périmètre d'épandage : SAS MVS ENERGIE
 Unité de production : SAS MVS ENERGIE

Produit d'épandage : Digestat solide
 Rapport C/N : Entre 8 et 25 - Tenue en tas : Solide

Exploitation	Parcelle	Surface épandable (ha)	Apt. à l'épand. globale	Exclusion réglementaire	Apt. à l'épand. régl.	Recommandation agronomique	Apt. à l'épand. agro.
SCEA Ferme d'Ansauvillers	Ilot 1	0,01	3	Périmètres de captage	3	-	
SCEA LE CHAUFFOUR	Ilot 1	1,08	1		1	Pas de prescription particulière au-delà de la réglementation	1
SCEA Ferme de Montgerain	Ilot 1	15,86	1		1	Pas de prescription particulière au-delà de la réglementation	1
Philippe Warmé	Ilot 1	9,00	1		1	Pas de prescription particulière au-delà de la réglementation	1
EARL MARS AUX	Ilot 1	32,09	1		1	Pas de prescription particulière au-delà de la réglementation	1
SCEA Ferme d'Ansauvillers	Ilot 1	27,35	1		1	Pas de prescription particulière au-delà de la réglementation	1
EARL FERME DES VALLEES	Ilot 1	32,20	1		1	Pas de prescription particulière au-delà de la réglementation	1
SONAM	Ilot 10	2,49	1		1	Pas de prescription particulière au-delà de la réglementation	1
EARL MARS AUX	Ilot 10	0,17	1		1	Pas de prescription particulière au-delà de la réglementation	1
SCEA Ferme d'Ansauvillers	Ilot 10	6,26	1		1	Pas de prescription particulière au-delà de la réglementation	1
Philippe Warmé	Ilot 10	22,77	1		1	Pas de prescription particulière au-delà de la réglementation	1
EARL FERME DES VALLEES	Ilot 10	0,10	3	Isolement de points d'eau	3	-	

Exploitation	Parcelle	Surface épan- dable (ha)	Apt. à l'épan- d. globale	Exclusion réglementaire	Apt. à l'épan- d. régl.	Recommandation agronomique	Apt. à l'épan- d. agro.
SONAM	Ilot 10	0,94	3	Isolement de tiers	3	-	
SCEA LE CHAUFFOUR	Ilot 10	1,84	1		1	Pas de prescription particulière au-delà de la réglementation	1
EARL FERME DES VALLEES	Ilot 10	4,80	1		1	Pas de prescription particulière au-delà de la réglementation	1
EARL FERME DE LA	Ilot 10	3,19	1		1	Pas de prescription particulière au-delà de la réglementation	1
Philippe Warmé	Ilot 11	16,84	1		1	Pas de prescription particulière au-delà de la réglementation	1
EARL FERME DE LA	Ilot 11	1,01	1		1	Pas de prescription particulière au-delà de la réglementation	1
EARL FERME DES VALLEES	Ilot 11	0,42	1		1	Pas de prescription particulière au-delà de la réglementation	1
SCEA Ferme de Montgerain	Ilot 11	40,86	1		1	Pas de prescription particulière au-delà de la réglementation	1
SCEA Ferme de Montgerain	Ilot 11	0,38	3	Isolement de points d'eau	3	-	
SCEA LE CHAUFFOUR	Ilot 11	11,25	1		1	Pas de prescription particulière au-delà de la réglementation	1
SCEA Ferme d'Ansauvillers	Ilot 11	2,15	1		1	Pas de prescription particulière au-delà de la réglementation	1
SCEA LE CHAUFFOUR	Ilot 11	0,12	3	Isolement de tiers	3	-	
SCEA Ferme d'Ansauvillers	Ilot 11	0,12	3	Isolement de tiers	3	-	
EARL SOETEMONT	Ilot 11	4,90	1		1	Pas de prescription particulière au-delà de la réglementation	1
Philippe Warmé	Ilot 12	10,03	1		1	Pas de prescription particulière au-delà de la réglementation	1

Exploitation	Parcelle	Surface épan-dable (ha)	Apt. à l'épan-d. globale	Exclusion réglementaire	Apt. à l'épan-d. régl.	Recommandation agronomique	Apt. à l'épan-d. agro.
SCEA Ferme d'Ansauvillers	Ilot 12	3,84	1		1	Pas de prescription particulière au-delà de la réglementation	1
EARL SOETEMONT	Ilot 12	0,72	1		1	Pas de prescription particulière au-delà de la réglementation	1
EARL FERME DES VALLEES	Ilot 12	1,34	1		1	Pas de prescription particulière au-delà de la réglementation	1
SCEA Ferme de Montgerain	Ilot 12	7,99	1		1	Pas de prescription particulière au-delà de la réglementation	1
SCEA LE CHAUFFOUR	Ilot 12	0,01	1		1	Pas de prescription particulière au-delà de la réglementation	1
SCEA LE CHAUFFOUR	Ilot 12	0,05	3	Isolement de tiers	3	-	
EARL FERME DE LA	Ilot 12	14,52	1		1	Pas de prescription particulière au-delà de la réglementation	1
EARL FERME DE LA	Ilot 12	1,83	3	Isolement de points d'eau, Isolement de tiers	3	-	
EARL SOETEMONT	Ilot 13	25,67	1		1	Pas de prescription particulière au-delà de la réglementation	1
EARL FERME DES VALLEES	Ilot 13	66,46	1		1	Pas de prescription particulière au-delà de la réglementation	1
SCEA LE CHAUFFOUR	Ilot 13	1,37	1		1	Pas de prescription particulière au-delà de la réglementation	1
Philippe Warmé	Ilot 13	14,88	1		1	Pas de prescription particulière au-delà de la réglementation	1
EARL FERME DES VALLEES	Ilot 13	0,71	3	Isolement de points d'eau	3	-	
SCEA Ferme d'Ansauvillers	Ilot 13	0,26	1		1	Pas de prescription particulière au-delà de la réglementation	1
SCEA Ferme de Montgerain	Ilot 13	14,11	1		1	Pas de prescription particulière au-delà de la réglementation	1

Exploitation	Parcelle	Surface épan-dable (ha)	Apt. à l'épan-d. globale	Exclusion réglementaire	Apt. à l'épan-d. régl.	Recommandation agronomique	Apt. à l'épan-d. agro.
EARL SOETEMONT	Ilot 14	0,18	3	Isolement de points d'eau	3	-	
SCEA LE CHAUFFOUR	Ilot 14	1,19	1		1	Pas de prescription particulière au-delà de la réglementation	1
EARL MARS AUX	Ilot 14	9,15	1		1	Pas de prescription particulière au-delà de la réglementation	1
EARL SOETEMONT	Ilot 14	11,31	1		1	Pas de prescription particulière au-delà de la réglementation	1
EARL FERME DES VALLEES	Ilot 14	0,55	3	Isolement de points d'eau	3	-	
SCEA Ferme d'Ansauvillers	Ilot 14	4,03	1		1	Pas de prescription particulière au-delà de la réglementation	1
EARL FERME DES VALLEES	Ilot 14	63,96	1		1	Pas de prescription particulière au-delà de la réglementation	1
Philippe Warmé	Ilot 14	1,80	1		1	Pas de prescription particulière au-delà de la réglementation	1
EARL FERME DE LA	Ilot 15	9,61	1		1	Pas de prescription particulière au-delà de la réglementation	1
SCEA Ferme de Montgerain	Ilot 15	18,06	1		1	Pas de prescription particulière au-delà de la réglementation	1
EARL LE CAUREL	Ilot 15	6,11	1		1	Pas de prescription particulière au-delà de la réglementation	1
EARL SOETEMONT	Ilot 15	11,69	1		1	Pas de prescription particulière au-delà de la réglementation	1
Philippe Warmé	Ilot 15	3,04	1		1	Pas de prescription particulière au-delà de la réglementation	1
EARL LE CAUREL	Ilot 15	0,33	3	Isolement de points d'eau	3	-	
EARL FERME DES VALLEES	Ilot 15	11,70	1		1	Pas de prescription particulière au-delà de la réglementation	1

Exploitation	Parcelle	Surface épan-dable (ha)	Apt. à l'épan-d. globale	Exclusion réglementaire	Apt. à l'épan-d. régl.	Recommandation agronomique	Apt. à l'épan-d. agro.
SCEA LE CHAUFFOUR	Ilot 15	0,44	1		1	Pas de prescription particulière au-delà de la réglementation	1
EARL FERME DES VALLEES	Ilot 16	0,35	3	Isolement de points d'eau	3	-	
EARL SOETEMONT	Ilot 16	4,04	1		1	Pas de prescription particulière au-delà de la réglementation	1
SCEA Ferme d'Ansauvillers	Ilot 16	1,02	1		1	Pas de prescription particulière au-delà de la réglementation	1
SCEA LE CHAUFFOUR	Ilot 16	2,04	1		1	Pas de prescription particulière au-delà de la réglementation	1
Philippe Warmé	Ilot 16	1,57	1		1	Pas de prescription particulière au-delà de la réglementation	1
EARL FERME DES VALLEES	Ilot 16	7,52	1		1	Pas de prescription particulière au-delà de la réglementation	1
EARL FERME DE LA	Ilot 17	16,29	1		1	Pas de prescription particulière au-delà de la réglementation	1
SCEA Ferme d'Ansauvillers	Ilot 17	2,02	1		1	Pas de prescription particulière au-delà de la réglementation	1
EARL SOETEMONT	Ilot 17	23,51	1		1	Pas de prescription particulière au-delà de la réglementation	1
SCEA LE CHAUFFOUR	Ilot 17	0,12	1		1	Pas de prescription particulière au-delà de la réglementation	1
Philippe Warmé	Ilot 17	6,39	1		1	Pas de prescription particulière au-delà de la réglementation	1
EARL FERME DES VALLEES	Ilot 17	19,51	1		1	Pas de prescription particulière au-delà de la réglementation	1
SCEA Ferme d'Ansauvillers	Ilot 18	4,26	1		1	Pas de prescription particulière au-delà de la réglementation	1
SCEA LE CHAUFFOUR	Ilot 18	0,10	3	Isolement de tiers	3	-	

Exploitation	Parcelle	Surface épan-dable (ha)	Apt. à l'épan-d. globale	Exclusion réglementaire	Apt. à l'épan-d. régl.	Recommandation agronomique	Apt. à l'épan-d. agro.
Philippe Warmé	Ilot 18	2,67	1		1	Pas de prescription particulière au-delà de la réglementation	1
EARL FERME DE LA	Ilot 18	4,97	1		1	Pas de prescription particulière au-delà de la réglementation	1
EARL FERME DES VALLEES	Ilot 18	14,49	1		1	Pas de prescription particulière au-delà de la réglementation	1
EARL SOETEMONT	Ilot 18	2,36	1		1	Pas de prescription particulière au-delà de la réglementation	1
EARL SOETEMONT	Ilot 19	1,78	1		1	Pas de prescription particulière au-delà de la réglementation	1
EARL FERME DES VALLEES	Ilot 19	28,58	1		1	Pas de prescription particulière au-delà de la réglementation	1
EARL FERME DES VALLEES	Ilot 19	29,19	3	Isolement de points d'eau, Périmètres de captage	3	-	
SCEA LE CHAUFFOUR	Ilot 19	3,49	1		1	Pas de prescription particulière au-delà de la réglementation	1
SCEA Ferme d'Ansauvillers	Ilot 19	2,19	1		1	Pas de prescription particulière au-delà de la réglementation	1
SCEA Ferme d'Ansauvillers	Ilot 19	0,22	3	Isolement de tiers	3	-	
SONAM	Ilot 2	6,28	1		1	Pas de prescription particulière au-delà de la réglementation	1
Philippe Warmé	Ilot 2	1,85	1		1	Pas de prescription particulière au-delà de la réglementation	1
SCEA Ferme d'Ansauvillers	Ilot 2	4,97	1		1	Pas de prescription particulière au-delà de la réglementation	1
EARL MARS AUX	Ilot 2	29,52	1		1	Pas de prescription particulière au-delà de la réglementation	1
EARL FERME DES VALLEES	Ilot 2	1,94	3	Isolement de points d'eau, Isolement	3	-	

Exploitation	Parcelle	Surface épan- dable (ha)	Apt. à l'épan- d. globale	Exclusion réglementaire	Apt. à l'épan- d. régl.	Recommandation agronomique	Apt. à l'épan- d. agro.
de tiers							
SCEA LE CHAUFFOUR	Ilot 2	5,34	1		1	Pas de prescription particulière au-delà de la réglementation	1
EARL FERME DES VALLEES	Ilot 2	32,84	1		1	Pas de prescription particulière au-delà de la réglementation	1
EARL LE CAUREL	Ilot 20	9,56	1		1	Pas de prescription particulière au-delà de la réglementation	1
SCEA Ferme d'Ansauvillers	Ilot 20	5,03	1		1	Pas de prescription particulière au-delà de la réglementation	1
Philippe Warmé	Ilot 20	0,45	1		1	Pas de prescription particulière au-delà de la réglementation	1
SCEA LE CHAUFFOUR	Ilot 20	0,23	1		1	Pas de prescription particulière au-delà de la réglementation	1
EARL FERME DE LA	Ilot 20	51,42	3	Isolement de points d'eau, Périmètres de captage	3	-	
EARL FERME DES VALLEES	Ilot 20	2,73	1		1	Pas de prescription particulière au-delà de la réglementation	1
Philippe Warmé	Ilot 20	0,49	3	Isolement de tiers	3	-	
EARL FERME DE LA	Ilot 20	7,98	1		1	Pas de prescription particulière au-delà de la réglementation	1
EARL FERME DES VALLEES	Ilot 21	2,65	1		1	Pas de prescription particulière au-delà de la réglementation	1
SCEA LE CHAUFFOUR	Ilot 21	1,37	1		1	Pas de prescription particulière au-delà de la réglementation	1
Philippe Warmé	Ilot 21	0,01	3	Isolement de points d'eau, Isolement de tiers	3	-	
Philippe Warmé	Ilot 21	19,12	1		1	Pas de prescription particulière au-delà de la réglementation	1

Exploitation	Parcelle	Surface épan-dable (ha)	Apt. à l'épan-d. globale	Exclusion réglementaire	Apt. à l'épan-d. régl.	Recommandation agronomique	Apt. à l'épan-d. agro.
EARL LE CAUREL	Ilot 21	23,38	1		1	Pas de prescription particulière au-delà de la réglementation	1
SCEA Ferme d'Ansauvillers	Ilot 21	4,05	1		1	Pas de prescription particulière au-delà de la réglementation	1
EARL FERME DES VALLEES	Ilot 22	0,58	3	Isolement de tiers	3	-	
SCEA Ferme d'Ansauvillers	Ilot 22	3,87	1		1	Pas de prescription particulière au-delà de la réglementation	1
Philippe Warmé	Ilot 22	10,73	1		1	Pas de prescription particulière au-delà de la réglementation	1
SCEA Ferme d'Ansauvillers	Ilot 22	0,36	3	Isolement de tiers	3	-	
SCEA LE CHAUFFOUR	Ilot 22	1,97	1		1	Pas de prescription particulière au-delà de la réglementation	1
EARL FERME DES VALLEES	Ilot 22	2,17	1		1	Pas de prescription particulière au-delà de la réglementation	1
EARL LE CAUREL	Ilot 23	11,83	1		1	Pas de prescription particulière au-delà de la réglementation	1
EARL FERME DES VALLEES	Ilot 23	2,01	3	Périmètres de captage	3	-	
Philippe Warmé	Ilot 23	12,83	1		1	Pas de prescription particulière au-delà de la réglementation	1
Philippe Warmé	Ilot 24	21,64	1		1	Pas de prescription particulière au-delà de la réglementation	1
SCEA Ferme d'Ansauvillers	Ilot 24	0,27	1		1	Pas de prescription particulière au-delà de la réglementation	1
EARL FERME DE LA	Ilot 24	4,03	1		1	Pas de prescription particulière au-delà de la réglementation	1
Philippe Warmé	Ilot 24	0,33	3	Isolement de points d'eau	3	-	

Exploitation	Parcelle	Surface épan-dable (ha)	Apt. à l'épan-d. globale	Exclusion réglementaire	Apt. à l'épan-d. régl.	Recommandation agronomique	Apt. à l'épan-d. agro.
EARL FERME DE LA	Ilot 24	0,52	3	Isolement de tiers	3	-	
EARL FERME DES VALLEES	Ilot 25	4,95	1		1	Pas de prescription particulière au-delà de la réglementation	1
SCEA Ferme d'Ansauvillers	Ilot 25	2,24	3	Périmètres de captage	3	-	
Philippe Warmé	Ilot 25	5,90	1		1	Pas de prescription particulière au-delà de la réglementation	1
SCEA Ferme d'Ansauvillers	Ilot 25	1,31	1		1	Pas de prescription particulière au-delà de la réglementation	1
Philippe Warmé	Ilot 26	0,03	3	Isolement de surfaces en eau	3	-	
SCEA Ferme d'Ansauvillers	Ilot 26	0,25	3	Isolement de tiers	3	-	
EARL FERME DES VALLEES	Ilot 26	12,71	1		1	Pas de prescription particulière au-delà de la réglementation	1
SCEA Ferme d'Ansauvillers	Ilot 26	1,61	1		1	Pas de prescription particulière au-delà de la réglementation	1
Philippe Warmé	Ilot 26	2,86	1		1	Pas de prescription particulière au-delà de la réglementation	1
EARL FERME DES VALLEES	Ilot 27	0,02	3	Isolement de tiers	3	-	
Philippe Warmé	Ilot 27	19,75	1		1	Pas de prescription particulière au-delà de la réglementation	1
SCEA Ferme d'Ansauvillers	Ilot 27	0,89	3	Périmètres de captage	3	-	
EARL FERME DES VALLEES	Ilot 27	30,61	1		1	Pas de prescription particulière au-delà de la réglementation	1
EARL FERME DES VALLEES	Ilot 28	0,81	3	Isolement de points d'eau, Isolement de tiers	3	-	
SCEA Ferme d'Ansauvillers	Ilot 28	7,60	1		1	Pas de prescription particulière au-delà de la réglementation	1

Exploitation	Parcelle	Surface épan-dable (ha)	Apt. à l'épan-d. globale	Exclusion réglementaire	Apt. à l'épan-d. régl.	Recommandation agronomique	Apt. à l'épan-d. agro.
Philippe Warmé	Ilot 28	0,80	1		1	Pas de prescription particulière au-delà de la réglementation	1
EARL FERME DES VALLEES	Ilot 28	9,26	1		1	Pas de prescription particulière au-delà de la réglementation	1
Philippe Warmé	Ilot 29	2,60	1		1	Pas de prescription particulière au-delà de la réglementation	1
EARL FERME DES VALLEES	Ilot 29	1,22	2		1	Injection directe ou enfouissement rapide ou épandage sur couvert végétal en place	2
SCEA Ferme d'Ansauvillers	Ilot 29	6,36	1		1	Pas de prescription particulière au-delà de la réglementation	1
EARL FERME DES VALLEES	Ilot 3	2,00	1		1	Pas de prescription particulière au-delà de la réglementation	1
EARL MARS AUX	Ilot 3	9,93	1		1	Pas de prescription particulière au-delà de la réglementation	1
SONAM	Ilot 3	25,01	1		1	Pas de prescription particulière au-delà de la réglementation	1
SCEA LE CHAUFFOUR	Ilot 3	0,19	3	Isolement de surfaces en eau	3	-	
EARL FERME DE LA	Ilot 3	56,19	1		1	Pas de prescription particulière au-delà de la réglementation	1
EARL LE CAUREL	Ilot 3	1,70	1		1	Pas de prescription particulière au-delà de la réglementation	1
SCEA LE CHAUFFOUR	Ilot 3	0,13	2		1	Pas d'épandage en période d'engorgement du sol	2
SCEA Ferme d'Ansauvillers	Ilot 3	1,85	1		1	Pas de prescription particulière au-delà de la réglementation	1
EARL FERME DE LA	Ilot 3	0,14	3	Isolement de points d'eau	3	-	
SCEA Ferme d'Ansauvillers	Ilot 3	0,55	3	Isolement de tiers	3	-	

Exploitation	Parcelle	Surface épanachable (ha)	Apt. à l'épand. globale	Exclusion réglementaire	Apt. à l'épand. régl.	Recommandation agronomique	Apt. à l'épand. agro.
Philippe Warmé	Ilot 3	18,26	1		1	Pas de prescription particulière au-delà de la réglementation	1
EARL MARS AUX	Ilot 3	0,07	3	Isolement de points d'eau	3	-	
EARL FERME DES VALLEES	Ilot 30	4,89	1		1	Pas de prescription particulière au-delà de la réglementation	1
Philippe Warmé	Ilot 30	6,37	1		1	Pas de prescription particulière au-delà de la réglementation	1
EARL FERME DES VALLEES	Ilot 30	0,21	3	Isolement de points d'eau	3	-	
SCEA Ferme d'Ansauvillers	Ilot 30	0,33	1		1	Pas de prescription particulière au-delà de la réglementation	1
Philippe Warmé	Ilot 31	1,25	1		1	Pas de prescription particulière au-delà de la réglementation	1
Philippe Warmé	Ilot 32	16,45	1		1	Pas de prescription particulière au-delà de la réglementation	1
Philippe Warmé	Ilot 32	0,85	3	Isolement de tiers	3	-	
Philippe Warmé	Ilot 33	0,17	3	Isolement de tiers	3	-	
EARL LE CAUREL	Ilot 33	0,13	3	Isolement de points d'eau	3	-	
Philippe Warmé	Ilot 33	1,34	1		1	Pas de prescription particulière au-delà de la réglementation	1
EARL LE CAUREL	Ilot 33	12,68	1		1	Pas de prescription particulière au-delà de la réglementation	1
EARL LE CAUREL	Ilot 34	28,01	1		1	Pas de prescription particulière au-delà de la réglementation	1
Philippe Warmé	Ilot 34	1,23	1		1	Pas de prescription particulière au-delà de la réglementation	1
Philippe Warmé	Ilot 34	0,21	3	Isolement de tiers	3	-	

Exploitation	Parcelle	Surface épan-dable (ha)	Apt. à l'épan-d. globale	Exclusion réglementaire	Apt. à l'épan-d. régl.	Recommandation agronomique	Apt. à l'épan-d. agro.
Philippe Warmé	Ilot 35	0,37	3	Isolement de tiers	3	-	
Philippe Warmé	Ilot 35	0,25	1		1	Pas de prescription particulière au-delà de la réglementation	1
SCEA Ferme d'Ansauvillers	Ilot 35	0,20	1		1	Pas de prescription particulière au-delà de la réglementation	1
SCEA Ferme d'Ansauvillers	Ilot 36	6,16	1		1	Pas de prescription particulière au-delà de la réglementation	1
SCEA Ferme d'Ansauvillers	Ilot 37	0,15	3	Isolement de tiers	3	-	
SCEA Ferme d'Ansauvillers	Ilot 37	0,15	1		1	Pas de prescription particulière au-delà de la réglementation	1
Philippe Warmé	Ilot 38	0,92	1		1	Pas de prescription particulière au-delà de la réglementation	1
SCEA LE CHAUFFOUR	Ilot 4	9,15	1		1	Pas de prescription particulière au-delà de la réglementation	1
EARL SOETEMONT	Ilot 4	6,21	1		1	Pas de prescription particulière au-delà de la réglementation	1
Philippe Warmé	Ilot 4	1,71	1		1	Pas de prescription particulière au-delà de la réglementation	1
EARL FERME DE LA	Ilot 4	39,37	1		1	Pas de prescription particulière au-delà de la réglementation	1
SCEA LE CHAUFFOUR	Ilot 4	0,04	3	Isolement de points d'eau	3	-	
EARL MARSAUX	Ilot 4	1,13	3	Isolement de tiers	3	-	
SONAM	Ilot 4	6,47	1		1	Pas de prescription particulière au-delà de la réglementation	1
EARL MARSAUX	Ilot 4	1,12	1		1	Pas de prescription particulière au-delà de la réglementation	1

Exploitation	Parcelle	Surface épan-dable (ha)	Apt. à l'épan-d. globale	Exclusion réglementaire	Apt. à l'épan-d. régl.	Recommandation agronomique	Apt. à l'épan-d. agro.
EARL FERME DES VALLEES	Ilot 4	7,84	1		1	Pas de prescription particulière au-delà de la réglementation	1
SONAM	Ilot 4	0,99	3	Isolement de tiers	3	-	
Philippe Warmé	Ilot 40	0,03	3	Isolement de points d'eau	3	-	
Philippe Warmé	Ilot 40	7,45	1		1	Pas de prescription particulière au-delà de la réglementation	1
Philippe Warmé	Ilot 41	5,55	1		1	Pas de prescription particulière au-delà de la réglementation	1
Philippe Warmé	Ilot 42	11,24	1		1	Pas de prescription particulière au-delà de la réglementation	1
Philippe Warmé	Ilot 43	1,84	1		1	Pas de prescription particulière au-delà de la réglementation	1
Philippe Warmé	Ilot 43	0,19	3	Isolement de points d'eau	3	-	
Philippe Warmé	Ilot 45	0,65	1		1	Pas de prescription particulière au-delà de la réglementation	1
Philippe Warmé	Ilot 46	2,09	2		1	Pas d'épandage en période d'engorgement du sol	2
Philippe Warmé	Ilot 46	0,11	3	Isolement de surfaces en eau	3	-	
Philippe Warmé	Ilot 47	0,09	3	Isolement de tiers	3	-	
Philippe Warmé	Ilot 47	0,33	1		1	Pas de prescription particulière au-delà de la réglementation	1
Philippe Warmé	Ilot 48	11,73	1		1	Pas de prescription particulière au-delà de la réglementation	1
Philippe Warmé	Ilot 49	1,00	1		1	Pas de prescription particulière au-delà de la réglementation	1
SCEA LE CHAUFFOUR	Ilot 5	0,29	1		1	Pas de prescription particulière au-	1

Exploitation	Parcelle	Surface épan- dable (ha)	Apt. à l'épan- d. globale	Exclusion réglementaire	Apt. à l'épan- d. régl.	Recommandation agronomique delà de la réglementation	Apt. à l'épan- d. agro.
EARL SOETEMONT	Ilot 5	8,83	1		1	Pas de prescription particulière au-delà de la réglementation	1
EARL MARS AUX	Ilot 5	0,66	1		1	Pas de prescription particulière au-delà de la réglementation	1
EARL FERME DE LA	Ilot 5	18,14	1		1	Pas de prescription particulière au-delà de la réglementation	1
SCEA LE CHAUFFOUR	Ilot 5	0,21	3	Isolement de tiers	3	-	
Philippe Warmé	Ilot 5	5,11	1		1	Pas de prescription particulière au-delà de la réglementation	1
EARL FERME DES VALLEES	Ilot 5	0,16	1		1	Pas de prescription particulière au-delà de la réglementation	1
Philippe Warmé	Ilot 5	0,04	3	Isolement de points d'eau	3	-	
EARL MARS AUX	Ilot 5	0,04	3	Isolement de tiers	3	-	
EARL FERME DES VALLEES	Ilot 5	0,54	3	Isolement de tiers	3	-	
Philippe Warmé	Ilot 51	0,40	1		1	Pas de prescription particulière au-delà de la réglementation	1
Philippe Warmé	Ilot 52	0,43	1		1	Pas de prescription particulière au-delà de la réglementation	1
Philippe Warmé	Ilot 52	0,07	3	Isolement de tiers	3	-	
Philippe Warmé	Ilot 6	1,12	1		1	Pas de prescription particulière au-delà de la réglementation	1
SCEA Ferme d'Ansauvillers	Ilot 6	14,09	1		1	Pas de prescription particulière au-delà de la réglementation	1
SCEA LE CHAUFFOUR	Ilot 6	0,18	1		1	Pas de prescription particulière au-delà de la réglementation	1

Exploitation	Parcelle	Surface épanachable (ha)	Apt. à l'épand. globale	Exclusion réglementaire	Apt. à l'épand. régl.	Recommandation agronomique	Apt. à l'épand. agro.
EARL FERME DE LA	Ilot 6	73,06	1		1	Pas de prescription particulière au-delà de la réglementation	1
EARL FERME DE LA	Ilot 6	0,36	3	Isolement de points d'eau	3	-	
EARL FERME DES VALLEES	Ilot 6	17,48	1		1	Pas de prescription particulière au-delà de la réglementation	1
EARL MARSAUX	Ilot 6	40,04	1		1	Pas de prescription particulière au-delà de la réglementation	1
Philippe Warmé	Ilot 6	0,35	3	Isolement de tiers	3	-	
SONAM	Ilot 6	5,05	1		1	Pas de prescription particulière au-delà de la réglementation	1
SCEA Ferme d'Ansauvillers	Ilot 7	17,12	1		1	Pas de prescription particulière au-delà de la réglementation	1
EARL MARSAUX	Ilot 7	0,59	3	Isolement de surfaces en eau, Isolement de tiers	3	-	
EARL MARSAUX	Ilot 7	1,19	1		1	Pas de prescription particulière au-delà de la réglementation	1
SCEA Ferme de Montgerain	Ilot 7	42,31	1		1	Pas de prescription particulière au-delà de la réglementation	1
Philippe Warmé	Ilot 7	26,10	1		1	Pas de prescription particulière au-delà de la réglementation	1
SCEA LE CHAUFFOUR	Ilot 7	1,62	1		1	Pas de prescription particulière au-delà de la réglementation	1
SCEA Ferme de Montgerain	Ilot 8	0,02	3	Isolement de points d'eau	3	-	
EARL MARSAUX	Ilot 8	2,16	1		1	Pas de prescription particulière au-delà de la réglementation	1
SCEA LE CHAUFFOUR	Ilot 8	18,35	1		1	Pas de prescription particulière au-delà de la réglementation	1

Exploitation	Parcelle	Surface épanachable (ha)	Apt. à l'épand. globale	Exclusion réglementaire	Apt. à l'épand. régl.	Recommandation agronomique	Apt. à l'épand. agro.
Philippe Warmé	Ilot 8	3,96	1		1	Pas de prescription particulière au-delà de la réglementation	1
EARL FERME DES VALLEES	Ilot 8	6,50	1		1	Pas de prescription particulière au-delà de la réglementation	1
EARL FERME DE LA	Ilot 8	9,39	1		1	Pas de prescription particulière au-delà de la réglementation	1
SCEA LE CHAUFFOUR	Ilot 8	0,39	3	Isolement de points d'eau, Isolement de tiers	3	-	
EARL FERME DES VALLEES	Ilot 8	0,02	3	Périmètres de captage	3	-	
SCEA Ferme d'Ansauvillers	Ilot 8	2,70	1		1	Pas de prescription particulière au-delà de la réglementation	1
SCEA Ferme de Montgerain	Ilot 8	3,85	1		1	Pas de prescription particulière au-delà de la réglementation	1
EARL FERME DES VALLEES	Ilot 9	0,21	3	Isolement de points d'eau	3	-	
SCEA LE CHAUFFOUR	Ilot 9	1,59	1		1	Pas de prescription particulière au-delà de la réglementation	1
EARL FERME DE LA	Ilot 9	29,72	1		1	Pas de prescription particulière au-delà de la réglementation	1
EARL FERME DES VALLEES	Ilot 9	14,16	1		1	Pas de prescription particulière au-delà de la réglementation	1
SONAM	Ilot 9	17,31	1		1	Pas de prescription particulière au-delà de la réglementation	1
Philippe Warmé	Ilot 9	2,50	1		1	Pas de prescription particulière au-delà de la réglementation	1
EARL MARS AUX	Ilot 9	13,10	1		1	Pas de prescription particulière au-delà de la réglementation	1
EARL SOETEMONT	Ilot 9	0,62	3	Isolement de points d'eau, Isolement de tiers	3	-	

Exploitation	Parcelle	Surface épan- dable (ha)	Apt. à l'épan- d. globale	Exclusion réglementaire	Apt. à l'épan- d. régl.	Recommandation agronomique	Apt. à l'épan- d. agro.
EARL SOETEMONT	Ilot 9	0,14	1		1	Pas de prescription particulière au-delà de la réglementation	1
SCEA Ferme d'Ansauvillers	Ilot 9	7,57	1		1	Pas de prescription particulière au-delà de la réglementation	1
<i>Uniquement les parcelles au statut : NON SORTIE</i>							



EVALUATION DE L'APTITUDE DES SOLS A L'EPANDAGE

Synthèse des conseils de pratiques agronomiques

Périmètre d'épandage : SAS MVS ENERGIE
 Unité de production : SAS MVS ENERGIE

Produit d'épandage : Digestat brut
 Rapport C/N : Inférieur à 8 - Tenue en tas : Liquide

Exploitation	Parcelle	Surface épandable (ha)	Apt. à l'épand. globale	Exclusion réglementaire	Apt. à l'épand. régl.	Recommandation agronomique	Apt. à l'épand. agro.
SCEA LE CHAUFFOUR	Ilot 1	1,08	1		1	Pas de prescription particulière au-delà de la réglementation	1
SCEA Ferme d'Ansauvillers	Ilot 1	0,01	3	Périmètres de captage	3	-	
Philippe Warmé	Ilot 1	9,00	2		1	Pour un épandage d'automne limiter la dose et/ou mettre une CIPAN à développement rapide, préférer un épandage de printemps. Epandre au plus proche des besoins de la culture	2
EARL MARS AUX	Ilot 1	32,09	1		1	Pas de prescription particulière au-delà de la réglementation	1
SCEA Ferme de Montgerain	Ilot 1	15,86	1		1	Pas de prescription particulière au-delà de la réglementation	1
EARL FERME DES VALLEES	Ilot 1	32,20	2		1	Injection directe ou enfouissement rapide ou épandage sur couvert végétal en place. Pour un épandage d'automne limiter la dose et/ou mettre une CIPAN à développement rapide, préférer un épandage de printemps. Epandre au plus proche des besoins de la culture	2
SCEA Ferme d'Ansauvillers	Ilot 1	27,35	2		1	Injection directe ou enfouissement rapide ou épandage sur couvert végétal en place. Pour un épandage d'automne limiter la dose et/ou mettre une CIPAN à développement rapide, préférer un épandage de printemps. Epandre au plus proche des besoins de la culture	2

Exploitation	Parcelle	Surface épanachable (ha)	Apt. à l'épand. globale	Exclusion réglementaire	Apt. à l'épand. régl.	Recommandation agronomique	Apt. à l'épand. agro.
SCEA LE CHAUFFOUR	Ilot 10	1,84	1		1	Pas de prescription particulière au-delà de la réglementation	1
EARL MARS AUX	Ilot 10	0,17	2		1	Pour un épandage d'automne limiter la dose et/ou mettre une CIPAN à développement rapide, préférer un épandage de printemps. Epandre au plus proche des besoins de la culture	2
SCEA Ferme d'Ansauvillers	Ilot 10	6,26	2		1	Injection directe ou enfouissement rapide ou épandage sur couvert végétal en place. Pour un épandage d'automne limiter la dose et/ou mettre une CIPAN à développement rapide, préférer un épandage de printemps. Epandre au plus proche des besoins de la culture	2
EARL FERME DE LA	Ilot 10	3,19	2		1	Pour un épandage d'automne limiter la dose et/ou mettre une CIPAN à développement rapide, préférer un épandage de printemps. Epandre au plus proche des besoins de la culture	2
SONAM	Ilot 10	0,94	3	Isolement de tiers	3	-	
EARL FERME DES VALLEES	Ilot 10	4,80	2		1	Injection directe ou enfouissement rapide ou épandage sur couvert végétal en place. Pour un épandage d'automne limiter la dose et/ou mettre une CIPAN à développement rapide, préférer un épandage de printemps. Epandre au plus proche des besoins de la culture	2
EARL FERME DES VALLEES	Ilot 10	0,10	3	Isolement de points d'eau	3	-	
Philippe Warmé	Ilot 10	22,77	1		1	Pas de prescription particulière au-delà de la réglementation	1
SONAM	Ilot 10	2,49	2		1	Injection directe ou enfouissement rapide ou épandage sur couvert végétal en place	2
EARL FERME DES VALLEES	Ilot 11	0,42	2		1	Injection directe ou enfouissement	2

Exploitation	Parcelle	Surface épanachable (ha)	Apt. à l'épand. globale	Exclusion réglementaire	Apt. à l'épand. régl.	Recommandation agronomique	Apt. à l'épand. agro.
						rapide ou épandage sur couvert végétal en place. Pour un épandage d'automne limiter la dose et/ou mettre une CIPAN à développement rapide, préférer un épandage de printemps. Epandre au plus proche des besoins de la culture	
EARL FERME DE LA	Ilot 11	1,01	2		1	Pour un épandage d'automne limiter la dose et/ou mettre une CIPAN à développement rapide, préférer un épandage de printemps. Epandre au plus proche des besoins de la culture	2
SCEA LE CHAUFFOUR	Ilot 11	11,25	1		1	Pas de prescription particulière au-delà de la réglementation	1
SCEA Ferme de Montgerain	Ilot 11	40,86	1		1	Pas de prescription particulière au-delà de la réglementation	1
SCEA Ferme d'Ansauvillers	Ilot 11	0,12	3	Isolement de tiers	3	-	
SCEA LE CHAUFFOUR	Ilot 11	0,12	3	Isolement de tiers	3	-	
Philippe Warmé	Ilot 11	16,84	2		1	Pour un épandage d'automne limiter la dose et/ou mettre une CIPAN à développement rapide, préférer un épandage de printemps. Epandre au plus proche des besoins de la culture	2
EARL SOETEMONT	Ilot 11	4,90	1		1	Pas de prescription particulière au-delà de la réglementation	1
SCEA Ferme de Montgerain	Ilot 11	0,38	3	Isolement de points d'eau	3	-	
SCEA Ferme d'Ansauvillers	Ilot 11	2,15	2		1	Injection directe ou enfouissement rapide ou épandage sur couvert végétal en place. Pour un épandage d'automne limiter la dose et/ou mettre une CIPAN à développement rapide, préférer un épandage de printemps. Epandre au plus proche des besoins de la culture	2

Exploitation	Parcelle	Surface épardable (ha)	Apt. à l'épand. globale	Exclusion réglementaire	Apt. à l'épand. régl.	Recommandation agronomique	Apt. à l'épand. agro.
SCEA Ferme d'Ansauvillers	Ilot 12	3,84	2		1	Injection directe ou enfouissement rapide ou épandage sur couvert végétal en place. Pour un épandage d'automne limiter la dose et/ou mettre une CIPAN à développement rapide, préférer un épandage de printemps. Epandre au plus proche des besoins de la culture	2
Philippe Warmé	Ilot 12	0,18	3	Isolement de points d'eau	3	-	
Philippe Warmé	Ilot 12	9,85	1		1	Pas de prescription particulière au-delà de la réglementation	1
EARL FERME DE LA	Ilot 12	14,52	2		1	Pour un épandage d'automne limiter la dose et/ou mettre une CIPAN à développement rapide, préférer un épandage de printemps. Epandre au plus proche des besoins de la culture	2
EARL SOETEMONT	Ilot 12	0,72	1		1	Pas de prescription particulière au-delà de la réglementation	1
SCEA LE CHAUFFOUR	Ilot 12	0,05	3	Isolement de tiers	3	-	
EARL FERME DE LA	Ilot 12	1,83	3	Isolement de points d'eau, Isolement de tiers	3	-	
EARL FERME DES VALLEES	Ilot 12	1,34	2		1	Injection directe ou enfouissement rapide ou épandage sur couvert végétal en place. Pour un épandage d'automne limiter la dose et/ou mettre une CIPAN à développement rapide, préférer un épandage de printemps. Epandre au plus proche des besoins de la culture	2
SCEA LE CHAUFFOUR	Ilot 12	0,01	1		1	Pas de prescription particulière au-delà de la réglementation	1
SCEA Ferme de Montgerain	Ilot 12	7,99	1		1	Pas de prescription particulière au-delà de la réglementation	1
SCEA Ferme d'Ansauvillers	Ilot 13	0,26	2		1	Injection directe ou enfouissement	2

Exploitation	Parcelle	Surface épanachable (ha)	Apt. à l'épand. globale	Exclusion réglementaire	Apt. à l'épand. régl.	Recommandation agronomique	Apt. à l'épand. agro.
						rapide ou épandage sur couvert végétal en place. Pour un épandage d'automne limiter la dose et/ou mettre une CIPAN à développement rapide, préférer un épandage de printemps. Epandre au plus proche des besoins de la culture	
EARL FERME DES VALLEES	Ilot 13	0,71	3	Isolement de points d'eau	3	-	
SCEA LE CHAUFFOUR	Ilot 13	1,37	1		1	Pas de prescription particulière au-delà de la réglementation	1
Philippe Warmé	Ilot 13	14,88	1		1	Pas de prescription particulière au-delà de la réglementation	1
SCEA Ferme de Montgerain	Ilot 13	14,11	1		1	Pas de prescription particulière au-delà de la réglementation	1
EARL FERME DES VALLEES	Ilot 13	66,46	2		1	Pour un épandage d'automne limiter la dose et/ou mettre une CIPAN à développement rapide, préférer un épandage de printemps. Epandre au plus proche des besoins de la culture	2
EARL SOETEMONT	Ilot 13	25,67	1		1	Pas de prescription particulière au-delà de la réglementation	1
EARL SOETEMONT	Ilot 14	0,18	3	Isolement de points d'eau	3	-	
Philippe Warmé	Ilot 14	1,80	1		1	Pas de prescription particulière au-delà de la réglementation	1
EARL SOETEMONT	Ilot 14	11,31	1		1	Pas de prescription particulière au-delà de la réglementation	1
EARL MARS AUX	Ilot 14	9,15	2		1	Pour un épandage d'automne limiter la dose et/ou mettre une CIPAN à développement rapide, préférer un épandage de printemps. Epandre au plus proche des besoins de la culture	2
EARL FERME DES VALLEES	Ilot 14	63,96	2		1	Pour un épandage d'automne limiter	2

Exploitation	Parcelle	Surface épan-dable (ha)	Apt. à l'épan-d. globale	Exclusion réglementaire	Apt. à l'épan-d. régl.	Recommandation agronomique	Apt. à l'épan-d. agro.
						la dose et/ou mettre une CIPAN à développement rapide, préférer un épandage de printemps. Epandre au plus proche des besoins de la culture	
SCEA LE CHAUFFOUR	Ilot 14	1,19	1		1	Pas de prescription particulière au-delà de la réglementation	1
EARL FERME DES VALLEES	Ilot 14	0,55	3	Isolement de points d'eau	3	-	
SCEA Ferme d'Ansauvillers	Ilot 14	4,03	2		1	Injection directe ou enfouissement rapide ou épandage sur couvert végétal en place. Pour un épandage d'automne limiter la dose et/ou mettre une CIPAN à développement rapide, préférer un épandage de printemps. Epandre au plus proche des besoins de la culture	2
EARL FERME DE LA	Ilot 15	9,40	2		1	Pour un épandage d'automne limiter la dose et/ou mettre une CIPAN à développement rapide, préférer un épandage de printemps. Epandre au plus proche des besoins de la culture	2
EARL SOETEMONT	Ilot 15	11,69	1		1	Pas de prescription particulière au-delà de la réglementation	1
Philippe Warmé	Ilot 15	3,04	1		1	Pas de prescription particulière au-delà de la réglementation	1
EARL LE CAUREL	Ilot 15	6,11	2		1	Pour un épandage d'automne limiter la dose et/ou mettre une CIPAN à développement rapide, préférer un épandage de printemps. Epandre au plus proche des besoins de la culture	2
EARL FERME DES VALLEES	Ilot 15	11,70	2		1	Injection directe ou enfouissement rapide ou épandage sur couvert végétal en place. Pour un épandage d'automne limiter la dose et/ou mettre une CIPAN à développement rapide, préférer un épandage de printemps. Epandre au plus proche des besoins de la culture	2

Exploitation	Parcelle	Surface épan-dable (ha)	Apt. à l'épan-d. globale	Exclusion réglementaire	Apt. à l'épan-d. régl.	Recommandation agronomique	Apt. à l'épan-d. agro.
SCEA Ferme de Montgerain	Ilot 15	0,38	3	Isolement de points d'eau	3	-	
EARL LE CAUREL	Ilot 15	0,33	3	Isolement de points d'eau	3	-	
EARL FERME DE LA	Ilot 15	0,21	3	Isolement de points d'eau	3	-	
SCEA Ferme de Montgerain	Ilot 15	17,68	1		1	Pas de prescription particulière au-delà de la réglementation	1
SCEA LE CHAUFFOUR	Ilot 15	0,44	1		1	Pas de prescription particulière au-delà de la réglementation	1
SCEA Ferme d'Ansauvillers	Ilot 16	1,02	2		1	Injection directe ou enfouissement rapide ou épandage sur couvert végétal en place. Pour un épandage d'automne limiter la dose et/ou mettre une CIPAN à développement rapide, préférer un épandage de printemps. Epandre au plus proche des besoins de la culture	2
SCEA LE CHAUFFOUR	Ilot 16	2,04	1		1	Pas de prescription particulière au-delà de la réglementation	1
EARL SOETEMONT	Ilot 16	4,04	1		1	Pas de prescription particulière au-delà de la réglementation	1
EARL FERME DES VALLEES	Ilot 16	7,52	2		1	Injection directe ou enfouissement rapide ou épandage sur couvert végétal en place. Pour un épandage d'automne limiter la dose et/ou mettre une CIPAN à développement rapide, préférer un épandage de printemps. Epandre au plus proche des besoins de la culture	2
Philippe Warmé	Ilot 16	1,57	2		1	Injection directe ou enfouissement rapide ou épandage sur couvert végétal en place	2
EARL FERME DES VALLEES	Ilot 16	0,35	3	Isolement de points d'eau	3	-	
EARL FERME DES VALLEES	Ilot 17	19,51	2		1	Injection directe ou enfouissement	2

Exploitation	Parcelle	Surface épan- dable (ha)	Apt. à l'épan- d. globale	Exclusion réglementaire	Apt. à l'épan- d. régl.	Recommandation agronomique	Apt. à l'épan- d. agro.
						rapide ou épandage sur couvert végétal en place. Pour un épandage d'automne limiter la dose et/ou mettre une CIPAN à développement rapide, préférer un épandage de printemps. Epandre au plus proche des besoins de la culture	
Philippe Warmé	Ilot 17	6,39	1		1	Pas de prescription particulière au-delà de la réglementation	1
EARL FERME DE LA	Ilot 17	16,29	2		1	Pour un épandage d'automne limiter la dose et/ou mettre une CIPAN à développement rapide, préférer un épandage de printemps. Epandre au plus proche des besoins de la culture	2
EARL SOETEMONT	Ilot 17	23,51	1		1	Pas de prescription particulière au-delà de la réglementation	1
SCEA Ferme d'Ansauvillers	Ilot 17	2,02	2		1	Injection directe ou enfouissement rapide ou épandage sur couvert végétal en place. Pour un épandage d'automne limiter la dose et/ou mettre une CIPAN à développement rapide, préférer un épandage de printemps. Epandre au plus proche des besoins de la culture	2
SCEA LE CHAUFFOUR	Ilot 17	0,12	1		1	Pas de prescription particulière au-delà de la réglementation	1
EARL FERME DE LA	Ilot 18	4,97	2		1	Pour un épandage d'automne limiter la dose et/ou mettre une CIPAN à développement rapide, préférer un épandage de printemps. Epandre au plus proche des besoins de la culture	2
EARL SOETEMONT	Ilot 18	2,36	1		1	Pas de prescription particulière au-delà de la réglementation	1
EARL FERME DES VALLEES	Ilot 18	14,49	2		1	Injection directe ou enfouissement rapide ou épandage sur couvert végétal en place. Pour un épandage d'automne limiter la dose et/ou	2

Exploitation	Parcelle	Surface épanachable (ha)	Apt. à l'épand. globale	Exclusion réglementaire	Apt. à l'épand. régl.	Recommandation agronomique	Apt. à l'épand. agro.
						mettre une CIPAN à développement rapide, préférer un épandage de printemps. Epandre au plus proche des besoins de la culture	
SCEA Ferme d'Ansauvillers	Ilot 18	4,26	2		1	Injection directe ou enfouissement rapide ou épandage sur couvert végétal en place. Pour un épandage d'automne limiter la dose et/ou mettre une CIPAN à développement rapide, préférer un épandage de printemps. Epandre au plus proche des besoins de la culture	2
Philippe Warmé	Ilot 18	2,67	2		1	Injection directe ou enfouissement rapide ou épandage sur couvert végétal en place	2
SCEA LE CHAUFFOUR	Ilot 18	0,10	3	Isolement de tiers	3	-	
SCEA Ferme d'Ansauvillers	Ilot 19	0,22	3	Isolement de tiers	3	-	
EARL FERME DES VALLEES	Ilot 19	29,19	3	Isolement de points d'eau, Périmètres de captage	3	-	
EARL FERME DES VALLEES	Ilot 19	28,58	2		1	Pour un épandage d'automne limiter la dose et/ou mettre une CIPAN à développement rapide, préférer un épandage de printemps. Epandre au plus proche des besoins de la culture	2
SCEA Ferme d'Ansauvillers	Ilot 19	2,19	2		1	Injection directe ou enfouissement rapide ou épandage sur couvert végétal en place. Pour un épandage d'automne limiter la dose et/ou mettre une CIPAN à développement rapide, préférer un épandage de printemps. Epandre au plus proche des besoins de la culture	2
SCEA LE CHAUFFOUR	Ilot 19	3,49	1		1	Pas de prescription particulière au-delà de la réglementation	1
EARL SOETEMONT	Ilot 19	1,78	1		1	Pas de prescription particulière au-delà de la réglementation	1

Exploitation	Parcelle	Surface épanachable (ha)	Apt. à l'épand. globale	Exclusion réglementaire	Apt. à l'épand. régl.	Recommandation agronomique	Apt. à l'épand. agro.
SCEA LE CHAUFFOUR	Ilot 2	5,34	1		1	Pas de prescription particulière au-delà de la réglementation	1
Philippe Warmé	Ilot 2	1,85	2		1	Pour un épandage d'automne limiter la dose et/ou mettre une CIPAN à développement rapide, préférer un épandage de printemps. Epandre au plus proche des besoins de la culture	2
SONAM	Ilot 2	6,28	1		1	Pas de prescription particulière au-delà de la réglementation	1
EARL MARS AUX	Ilot 2	29,52	2		1	Pour un épandage d'automne limiter la dose et/ou mettre une CIPAN à développement rapide, préférer un épandage de printemps. Epandre au plus proche des besoins de la culture	2
EARL FERME DES VALLEES	Ilot 2	32,83	2		1	Injection directe ou enfouissement rapide ou épandage sur couvert végétal en place. Pour un épandage d'automne limiter la dose et/ou mettre une CIPAN à développement rapide, préférer un épandage de printemps. Epandre au plus proche des besoins de la culture	2
EARL FERME DES VALLEES	Ilot 2	1,95	3	Isolement de points d'eau, Isolement de tiers	3	-	
SCEA Ferme d'Ansauvillers	Ilot 2	4,97	2		1	Injection directe ou enfouissement rapide ou épandage sur couvert végétal en place. Pour un épandage d'automne limiter la dose et/ou mettre une CIPAN à développement rapide, préférer un épandage de printemps. Epandre au plus proche des besoins de la culture	2
Philippe Warmé	Ilot 20	0,45	1		1	Pas de prescription particulière au-delà de la réglementation	1
SCEA Ferme d'Ansauvillers	Ilot 20	5,03	2		1	Injection directe ou enfouissement rapide ou épandage sur couvert végétal en place. Pour un épandage	2

Exploitation	Parcelle	Surface épanachable (ha)	Apt. à l'épand. globale	Exclusion réglementaire	Apt. à l'épand. régl.	Recommandation agronomique	Apt. à l'épand. agro.
						d'automne limiter la dose et/ou mettre une CIPAN à développement rapide, préférer un épandage de printemps. Epandre au plus proche des besoins de la culture	
EARL FERME DE LA	Ilot 20	7,98	2		1	Pour un épandage d'automne limiter la dose et/ou mettre une CIPAN à développement rapide, préférer un épandage de printemps. Epandre au plus proche des besoins de la culture	2
SCEA LE CHAUFFOUR	Ilot 20	0,23	1		1	Pas de prescription particulière au-delà de la réglementation	1
EARL LE CAUREL	Ilot 20	9,56	2		1	Pour un épandage d'automne limiter la dose et/ou mettre une CIPAN à développement rapide, préférer un épandage de printemps. Epandre au plus proche des besoins de la culture	2
EARL FERME DES VALLEES	Ilot 20	2,73	2		1	Pour un épandage d'automne limiter la dose et/ou mettre une CIPAN à développement rapide, préférer un épandage de printemps. Epandre au plus proche des besoins de la culture	2
Philippe Warmé	Ilot 20	0,49	3	Isolement de tiers	3	-	
EARL FERME DE LA	Ilot 20	51,42	3	Isolement de points d'eau, Périmètres de captage	3	-	
SCEA LE CHAUFFOUR	Ilot 21	1,37	1		1	Pas de prescription particulière au-delà de la réglementation	1
EARL FERME DES VALLEES	Ilot 21	2,65	2		1	Injection directe ou enfouissement rapide ou épandage sur couvert végétal en place	2
Philippe Warmé	Ilot 21	0,01	3	Isolement de points d'eau, Isolement de tiers	3	-	
SCEA Ferme d'Ansauvillers	Ilot 21	4,05	2		1	Injection directe ou enfouissement rapide ou épandage sur couvert	2

Exploitation	Parcelle	Surface épanachable (ha)	Apt. à l'épand. globale	Exclusion réglementaire	Apt. à l'épand. régl.	Recommandation agronomique	Apt. à l'épand. agro.
						végétal en place. Pour un épandage d'automne limiter la dose et/ou mettre une CIPAN à développement rapide, préférer un épandage de printemps. Epandre au plus proche des besoins de la culture	
Philippe Warmé	Ilot 21	19,12	1		1	Pas de prescription particulière au-delà de la réglementation	1
EARL LE CAUREL	Ilot 21	23,38	2		1	Pour un épandage d'automne limiter la dose et/ou mettre une CIPAN à développement rapide, préférer un épandage de printemps. Epandre au plus proche des besoins de la culture	2
SCEA Ferme d'Ansauvillers	Ilot 22	0,36	3	Isolement de tiers	3	-	
EARL FERME DES VALLEES	Ilot 22	0,58	3	Isolement de tiers	3	-	
Philippe Warmé	Ilot 22	10,73	1		1	Pas de prescription particulière au-delà de la réglementation	1
SCEA LE CHAUFFOUR	Ilot 22	1,97	1		1	Pas de prescription particulière au-delà de la réglementation	1
SCEA Ferme d'Ansauvillers	Ilot 22	3,87	2		1	Injection directe ou enfouissement rapide ou épandage sur couvert végétal en place. Pour un épandage d'automne limiter la dose et/ou mettre une CIPAN à développement rapide, préférer un épandage de printemps. Epandre au plus proche des besoins de la culture	2
EARL FERME DES VALLEES	Ilot 22	2,17	2		1	Injection directe ou enfouissement rapide ou épandage sur couvert végétal en place	2
EARL LE CAUREL	Ilot 23	11,83	2		1	Pour un épandage d'automne limiter la dose et/ou mettre une CIPAN à développement rapide, préférer un épandage de printemps. Epandre au plus proche des besoins de la culture	2

Exploitation	Parcelle	Surface épanachable (ha)	Apt. à l'épand. globale	Exclusion réglementaire	Apt. à l'épand. régl.	Recommandation agronomique	Apt. à l'épand. agro.
EARL FERME DES VALLEES	Ilot 23	2,01	3	Périmètres de captage	3	-	
Philippe Warmé	Ilot 23	12,83	2		1	Pour un épandage d'automne limiter la dose et/ou mettre une CIPAN à développement rapide, préférer un épandage de printemps. Epandre au plus proche des besoins de la culture	2
EARL FERME DE LA	Ilot 24	4,03	2		1	Pour un épandage d'automne limiter la dose et/ou mettre une CIPAN à développement rapide, préférer un épandage de printemps. Epandre au plus proche des besoins de la culture	2
Philippe Warmé	Ilot 24	0,33	3	Isolement de points d'eau	3	-	
Philippe Warmé	Ilot 24	21,64	2		1	Pour un épandage d'automne limiter la dose et/ou mettre une CIPAN à développement rapide, préférer un épandage de printemps. Epandre au plus proche des besoins de la culture	2
SCEA Ferme d'Ansauvillers	Ilot 24	0,27	2		1	Injection directe ou enfouissement rapide ou épandage sur couvert végétal en place. Pour un épandage d'automne limiter la dose et/ou mettre une CIPAN à développement rapide, préférer un épandage de printemps. Epandre au plus proche des besoins de la culture	2
EARL FERME DE LA	Ilot 24	0,52	3	Isolement de tiers	3	-	
Philippe Warmé	Ilot 25	5,90	2		1	Injection directe ou enfouissement rapide ou épandage sur couvert végétal en place. Pour un épandage d'automne limiter la dose et/ou mettre une CIPAN à développement rapide, préférer un épandage de printemps. Epandre au plus proche des besoins de la culture	2
SCEA Ferme d'Ansauvillers	Ilot 25	1,31	2		1	Injection directe ou enfouissement rapide ou épandage sur couvert végétal en place. Pour un épandage	2

Exploitation	Parcelle	Surface épanachable (ha)	Apt. à l'épand. globale	Exclusion réglementaire	Apt. à l'épand. régl.	Recommandation agronomique	Apt. à l'épand. agro.
						d'automne limiter la dose et/ou mettre une CIPAN à développement rapide, préférer un épandage de printemps. Epandre au plus proche des besoins de la culture	
SCEA Ferme d'Ansauvillers	Ilot 25	2,24	3	Périmètres de captage	3	-	
EARL FERME DES VALLEES	Ilot 25	4,95	1		1	Pas de prescription particulière au-delà de la réglementation	1
Philippe Warmé	Ilot 26	0,03	3	Isolement de surfaces en eau	3	-	
SCEA Ferme d'Ansauvillers	Ilot 26	1,61	2		1	Injection directe ou enfouissement rapide ou épandage sur couvert végétal en place. Pour un épandage d'automne limiter la dose et/ou mettre une CIPAN à développement rapide, préférer un épandage de printemps. Epandre au plus proche des besoins de la culture	2
EARL FERME DES VALLEES	Ilot 26	12,71	1		1	Pas de prescription particulière au-delà de la réglementation	1
Philippe Warmé	Ilot 26	2,86	2		1	Injection directe ou enfouissement rapide ou épandage sur couvert végétal en place. Pour un épandage d'automne limiter la dose et/ou mettre une CIPAN à développement rapide, préférer un épandage de printemps. Epandre au plus proche des besoins de la culture	2
SCEA Ferme d'Ansauvillers	Ilot 26	0,25	3	Isolement de tiers	3	-	
EARL FERME DES VALLEES	Ilot 27	0,02	3	Isolement de tiers	3	-	
Philippe Warmé	Ilot 27	19,75	2		1	Pour un épandage d'automne limiter la dose et/ou mettre une CIPAN à développement rapide, préférer un épandage de printemps. Epandre au plus proche des besoins de la culture	2

Exploitation	Parcelle	Surface épanachable (ha)	Apt. à l'épand. globale	Exclusion réglementaire	Apt. à l'épand. régl.	Recommandation agronomique	Apt. à l'épand. agro.
SCEA Ferme d'Ansauvillers	Ilot 27	0,89	3	Périmètres de captage	3	-	
EARL FERME DES VALLEES	Ilot 27	30,61	2		1	Pour un épandage d'automne limiter la dose et/ou mettre une CIPAN à développement rapide, préférer un épandage de printemps. Epandre au plus proche des besoins de la culture	2
EARL FERME DES VALLEES	Ilot 28	9,26	2		1	Pour un épandage d'automne limiter la dose et/ou mettre une CIPAN à développement rapide, préférer un épandage de printemps. Epandre au plus proche des besoins de la culture	2
EARL FERME DES VALLEES	Ilot 28	0,81	3	Isolement de points d'eau, Isolement de tiers	3	-	
SCEA Ferme d'Ansauvillers	Ilot 28	7,60	2		1	Injection directe ou enfouissement rapide ou épandage sur couvert végétal en place. Pour un épandage d'automne limiter la dose et/ou mettre une CIPAN à développement rapide, préférer un épandage de printemps. Epandre au plus proche des besoins de la culture	2
Philippe Warmé	Ilot 28	0,80	1		1	Pas de prescription particulière au-delà de la réglementation	1
SCEA Ferme d'Ansauvillers	Ilot 29	6,36	2		1	Injection directe ou enfouissement rapide ou épandage sur couvert végétal en place. Pour un épandage d'automne limiter la dose et/ou mettre une CIPAN à développement rapide, préférer un épandage de printemps. Epandre au plus proche des besoins de la culture	2
Philippe Warmé	Ilot 29	2,60	2		1	Pour un épandage d'automne limiter la dose et/ou mettre une CIPAN à développement rapide, préférer un épandage de printemps. Epandre au plus proche des besoins de la culture	2
EARL FERME DES VALLEES	Ilot 29	1,22	2		1	Interdit sauf mise en place du	2

Exploitation	Parcelle	Surface épanachable (ha)	Apt. à l'épand. globale	Exclusion réglementaire	Apt. à l'épand. régl.	Recommandation agronomique	Apt. à l'épand. agro.
						dispositif prévu par la réglementation en zone vulnérable, limitant le risque de ruissellement dans ce cas, injection directe ou enfouissement rapide ou épandage sur couvert végétal en place. Pour un épandage d'automne limiter la dose et/ou mettre une CIPAN à développement rapide, préférer un épandage de printemps. Epandre au plus proche des besoins de la culture	
Philippe Warmé	Ilot 3	18,16	1		1	Pas de prescription particulière au-delà de la réglementation	1
Philippe Warmé	Ilot 3	0,10	3	Isolement de points d'eau	3	-	
SCEA Ferme d'Ansauvillers	Ilot 3	1,85	2		1	Injection directe ou enfouissement rapide ou épandage sur couvert végétal en place. Pour un épandage d'automne limiter la dose et/ou mettre une CIPAN à développement rapide, préférer un épandage de printemps. Epandre au plus proche des besoins de la culture	2
EARL FERME DE LA	Ilot 3	56,02	2		1	Pour un épandage d'automne limiter la dose et/ou mettre une CIPAN à développement rapide, préférer un épandage de printemps. Epandre au plus proche des besoins de la culture	2
EARL FERME DES VALLEES	Ilot 3	2,00	2		1	Injection directe ou enfouissement rapide ou épandage sur couvert végétal en place. Pour un épandage d'automne limiter la dose et/ou mettre une CIPAN à développement rapide, préférer un épandage de printemps. Epandre au plus proche des besoins de la culture	2
SONAM	Ilot 3	25,01	1		1	Pas de prescription particulière au-delà de la réglementation	1
SCEA LE CHAUFFOUR	Ilot 3	0,13	2		1	Injection directe ou enfouissement rapide ou épandage sur couvert	2

Exploitation	Parcelle	Surface épanachable (ha)	Apt. à l'épand. globale	Exclusion réglementaire	Apt. à l'épand. régl.	Recommandation agronomique	Apt. à l'épand. agro.
						végétal en place. Pour un épandage d'automne limiter la dose et/ou mettre une CIPAN à développement rapide, préférer un épandage de printemps. Epandre au plus proche des besoins de la culture. Pas d'épandage en période d'engorgement du sol	
EARL LE CAUREL	Ilot 3	1,70	2		1	Pour un épandage d'automne limiter la dose et/ou mettre une CIPAN à développement rapide, préférer un épandage de printemps. Epandre au plus proche des besoins de la culture	2
SCEA Ferme d'Ansauvillers	Ilot 3	0,55	3	Isolement de tiers	3	-	
EARL MARS AUX	Ilot 3	9,93	1		1	Pas de prescription particulière au-delà de la réglementation	1
EARL MARS AUX	Ilot 3	0,07	3	Isolement de points d'eau	3	-	
SCEA LE CHAUFFOUR	Ilot 3	0,19	3	Isolement de surfaces en eau	3	-	
EARL FERME DE LA	Ilot 3	0,31	3	Isolement de points d'eau	3	-	
EARL FERME DES VALLEES	Ilot 30	0,21	3	Isolement de points d'eau	3	-	
SCEA Ferme d'Ansauvillers	Ilot 30	0,33	2		1	Injection directe ou enfouissement rapide ou épandage sur couvert végétal en place. Pour un épandage d'automne limiter la dose et/ou mettre une CIPAN à développement rapide, préférer un épandage de printemps. Epandre au plus proche des besoins de la culture	2
Philippe Warmé	Ilot 30	6,37	2		1	Pour un épandage d'automne limiter la dose et/ou mettre une CIPAN à développement rapide, préférer un épandage de printemps. Epandre au plus proche des besoins de la culture	2
EARL FERME DES VALLEES	Ilot 30	4,89	2		1	Injection directe ou enfouissement	2

Exploitation	Parcelle	Surface épan- dable (ha)	Apt. à l'épan- d. globale	Exclusion réglementaire	Apt. à l'épan- d. régl.	Recommandation agronomique	Apt. à l'épan- d. agro.
						rapide ou épandage sur couvert végétal en place. Pour un épandage d'automne limiter la dose et/ou mettre une CIPAN à développement rapide, préférer un épandage de printemps. Epandre au plus proche des besoins de la culture	
Philippe Warmé	Ilot 31	1,25	2		1	Injection directe ou enfouissement rapide ou épandage sur couvert végétal en place. Pour un épandage d'automne limiter la dose et/ou mettre une CIPAN à développement rapide, préférer un épandage de printemps. Epandre au plus proche des besoins de la culture	2
Philippe Warmé	Ilot 32	0,85	3	Isolement de tiers	3	-	
Philippe Warmé	Ilot 32	16,45	1		1	Pas de prescription particulière au-delà de la réglementation	1
EARL LE CAUREL	Ilot 33	12,68	2		1	Pour un épandage d'automne limiter la dose et/ou mettre une CIPAN à développement rapide, préférer un épandage de printemps. Epandre au plus proche des besoins de la culture	2
Philippe Warmé	Ilot 33	0,37	3	Isolement de points d'eau, Isolement de tiers	3	-	
EARL LE CAUREL	Ilot 33	0,13	3	Isolement de points d'eau	3	-	
Philippe Warmé	Ilot 33	1,14	2		1	Pour un épandage d'automne limiter la dose et/ou mettre une CIPAN à développement rapide, préférer un épandage de printemps. Epandre au plus proche des besoins de la culture	2
EARL LE CAUREL	Ilot 34	28,01	2		1	Pour un épandage d'automne limiter la dose et/ou mettre une CIPAN à développement rapide, préférer un épandage de printemps. Epandre au plus proche des besoins de la culture	2

Exploitation	Parcelle	Surface épan-dable (ha)	Apt. à l'épan-d. globale	Exclusion réglementaire	Apt. à l'épan-d. régl.	Recommandation agronomique	Apt. à l'épan-d. agro.
Philippe Warmé	Ilot 34	1,23	1		1	Pas de prescription particulière au-delà de la réglementation	1
Philippe Warmé	Ilot 34	0,21	3	Isolement de tiers	3	-	
Philippe Warmé	Ilot 35	0,37	3	Isolement de tiers	3	-	
SCEA Ferme d'Ansauvillers	Ilot 35	0,20	2		1	Injection directe ou enfouissement rapide ou épandage sur couvert végétal en place. Pour un épandage d'automne limiter la dose et/ou mettre une CIPAN à développement rapide, préférer un épandage de printemps. Epandre au plus proche des besoins de la culture	2
Philippe Warmé	Ilot 35	0,25	2		1	Pour un épandage d'automne limiter la dose et/ou mettre une CIPAN à développement rapide, préférer un épandage de printemps. Epandre au plus proche des besoins de la culture	2
SCEA Ferme d'Ansauvillers	Ilot 36	6,16	2		1	Pour un épandage d'automne limiter la dose et/ou mettre une CIPAN à développement rapide, préférer un épandage de printemps. Epandre au plus proche des besoins de la culture	2
SCEA Ferme d'Ansauvillers	Ilot 37	0,15	2		1	Injection directe ou enfouissement rapide ou épandage sur couvert végétal en place. Pour un épandage d'automne limiter la dose et/ou mettre une CIPAN à développement rapide, préférer un épandage de printemps. Epandre au plus proche des besoins de la culture	2
SCEA Ferme d'Ansauvillers	Ilot 37	0,15	3	Isolement de tiers	3	-	
Philippe Warmé	Ilot 38	0,92	2		1	Pour un épandage d'automne limiter la dose et/ou mettre une CIPAN à développement rapide, préférer un épandage de printemps. Epandre au plus proche des besoins de la culture	2

Exploitation	Parcelle	Surface épanachable (ha)	Apt. à l'épand. globale	Exclusion réglementaire	Apt. à l'épand. régl.	Recommandation agronomique	Apt. à l'épand. agro.
SONAM	Ilot 4	0,99	3	Isolement de tiers	3	-	
SCEA LE CHAUFFOUR	Ilot 4	0,04	3	Isolement de points d'eau	3	-	
EARL FERME DES VALLEES	Ilot 4	7,84	2		1	Injection directe ou enfouissement rapide ou épandage sur couvert végétal en place. Pour un épandage d'automne limiter la dose et/ou mettre une CIPAN à développement rapide, préférer un épandage de printemps. Epandre au plus proche des besoins de la culture	2
EARL MARS AUX	Ilot 4	1,13	3	Isolement de tiers	3	-	
SCEA LE CHAUFFOUR	Ilot 4	9,15	1		1	Pas de prescription particulière au-delà de la réglementation	1
EARL SOETEMONT	Ilot 4	6,21	1		1	Pas de prescription particulière au-delà de la réglementation	1
EARL FERME DE LA	Ilot 4	39,37	2		1	Pour un épandage d'automne limiter la dose et/ou mettre une CIPAN à développement rapide, préférer un épandage de printemps. Epandre au plus proche des besoins de la culture	2
SONAM	Ilot 4	6,47	2		1	Injection directe ou enfouissement rapide ou épandage sur couvert végétal en place	2
Philippe Warmé	Ilot 4	1,71	1		1	Pas de prescription particulière au-delà de la réglementation	1
EARL MARS AUX	Ilot 4	1,12	2		1	Pour un épandage d'automne limiter la dose et/ou mettre une CIPAN à développement rapide, préférer un épandage de printemps. Epandre au plus proche des besoins de la culture	2
Philippe Warmé	Ilot 40	0,03	3	Isolement de points d'eau	3	-	
Philippe Warmé	Ilot 40	7,45	1		1	Pas de prescription particulière au-	1

Exploitation	Parcelle	Surface épan- dable (ha)	Apt. à l'épan- d. globale	Exclusion réglementaire	Apt. à l'épan- d. régl.	Recommandation agronomique delà de la réglementation	Apt. à l'épan- d. agro.
Philippe Warmé	Ilot 41	5,55	1		1	Pas de prescription particulière au-delà de la réglementation	1
Philippe Warmé	Ilot 42	11,24	1		1	Pas de prescription particulière au-delà de la réglementation	1
Philippe Warmé	Ilot 43	1,84	1		1	Pas de prescription particulière au-delà de la réglementation	1
Philippe Warmé	Ilot 43	0,19	3	Isolement de points d'eau	3	-	
Philippe Warmé	Ilot 45	0,65	2		1	Injection directe ou enfouissement rapide ou épandage sur couvert végétal en place. Pour un épandage d'automne limiter la dose et/ou mettre une CIPAN à développement rapide, préférer un épandage de printemps. Epandre au plus proche des besoins de la culture	2
Philippe Warmé	Ilot 46	2,09	2		1	Pas d'épandage en période d'engorgement du sol	2
Philippe Warmé	Ilot 46	0,11	3	Isolement de surfaces en eau	3	-	
Philippe Warmé	Ilot 47	0,09	3	Isolement de tiers	3	-	
Philippe Warmé	Ilot 47	0,33	2		1	Pour un épandage d'automne limiter la dose et/ou mettre une CIPAN à développement rapide, préférer un épandage de printemps. Epandre au plus proche des besoins de la culture	2
Philippe Warmé	Ilot 48	11,73	2		1	Pour un épandage d'automne limiter la dose et/ou mettre une CIPAN à développement rapide, préférer un épandage de printemps. Epandre au plus proche des besoins de la culture	2
Philippe Warmé	Ilot 49	1,00	2		1	Pour un épandage d'automne limiter la dose et/ou mettre une CIPAN à	2

Exploitation	Parcelle	Surface épanachable (ha)	Apt. à l'épand. globale	Exclusion réglementaire	Apt. à l'épand. régl.	Recommandation agronomique	Apt. à l'épand. agro.
						développement rapide, préférer un épandage de printemps. Epandre au plus proche des besoins de la culture	
SCEA LE CHAUFFOUR	Ilot 5	0,21	3	Isolement de tiers	3	-	
EARL FERME DES VALLEES	Ilot 5	0,16	2		1	Injection directe ou enfouissement rapide ou épandage sur couvert végétal en place. Pour un épandage d'automne limiter la dose et/ou mettre une CIPAN à développement rapide, préférer un épandage de printemps. Epandre au plus proche des besoins de la culture	2
Philippe Warmé	Ilot 5	5,11	1		1	Pas de prescription particulière au-delà de la réglementation	1
EARL SOETEMONT	Ilot 5	8,58	1		1	Pas de prescription particulière au-delà de la réglementation	1
EARL MARSAUX	Ilot 5	0,66	2		1	Pour un épandage d'automne limiter la dose et/ou mettre une CIPAN à développement rapide, préférer un épandage de printemps. Epandre au plus proche des besoins de la culture	2
EARL FERME DE LA	Ilot 5	18,14	2		1	Pour un épandage d'automne limiter la dose et/ou mettre une CIPAN à développement rapide, préférer un épandage de printemps. Epandre au plus proche des besoins de la culture	2
Philippe Warmé	Ilot 5	0,04	3	Isolement de points d'eau	3	-	
EARL FERME DES VALLEES	Ilot 5	0,54	3	Isolement de tiers	3	-	
SCEA LE CHAUFFOUR	Ilot 5	0,29	1		1	Pas de prescription particulière au-delà de la réglementation	1
EARL MARSAUX	Ilot 5	0,04	3	Isolement de tiers	3	-	
EARL SOETEMONT	Ilot 5	0,25	3	Isolement de points d'eau	3	-	

Exploitation	Parcelle	Surface épardable (ha)	Apt. à l'épand. globale	Exclusion réglementaire	Apt. à l'épand. régl.	Recommandation agronomique	Apt. à l'épand. agro.
Philippe Warmé	Ilot 51	0,40	1		1	Pas de prescription particulière au-delà de la réglementation	1
Philippe Warmé	Ilot 52	0,07	3	Isolement de tiers	3	-	
Philippe Warmé	Ilot 52	0,43	1		1	Pas de prescription particulière au-delà de la réglementation	1
SONAM	Ilot 6	5,05	1		1	Pas de prescription particulière au-delà de la réglementation	1
Philippe Warmé	Ilot 6	1,12	1		1	Pas de prescription particulière au-delà de la réglementation	1
EARL FERME DE LA	Ilot 6	0,36	3	Isolement de points d'eau	3	-	
EARL MARS AUX	Ilot 6	40,04	2		1	Pour un épandage d'automne limiter la dose et/ou mettre une CIPAN à développement rapide, préférer un épandage de printemps. Epandre au plus proche des besoins de la culture	2
SCEA Ferme d'Ansauvillers	Ilot 6	14,09	2		1	Injection directe ou enfouissement rapide ou épandage sur couvert végétal en place. Pour un épandage d'automne limiter la dose et/ou mettre une CIPAN à développement rapide, préférer un épandage de printemps. Epandre au plus proche des besoins de la culture	2
SCEA LE CHAUFFOUR	Ilot 6	0,18	1		1	Pas de prescription particulière au-delà de la réglementation	1
EARL FERME DES VALLEES	Ilot 6	17,48	2		1	Pour un épandage d'automne limiter la dose et/ou mettre une CIPAN à développement rapide, préférer un épandage de printemps. Epandre au plus proche des besoins de la culture	2
Philippe Warmé	Ilot 6	0,35	3	Isolement de tiers	3	-	
EARL FERME DE LA	Ilot 6	73,06	2		1	Pour un épandage d'automne limiter	2

Exploitation	Parcelle	Surface épan- dable (ha)	Apt. à l'épan- d. globale	Exclusion réglementaire	Apt. à l'épan- d. régl.	Recommandation agronomique	Apt. à l'épan- d. agro.
						la dose et/ou mettre une CIPAN à développement rapide, préférer un épandage de printemps. Epandre au plus proche des besoins de la culture	
EARL MARS AUX	Ilot 7	1,19	2		1	Pour un épandage d'automne limiter la dose et/ou mettre une CIPAN à développement rapide, préférer un épandage de printemps. Epandre au plus proche des besoins de la culture	2
Philippe Warmé	Ilot 7	26,10	1		1	Pas de prescription particulière au-delà de la réglementation	1
SCEA Ferme de Montgerain	Ilot 7	42,18	1		1	Pas de prescription particulière au-delà de la réglementation	1
EARL MARS AUX	Ilot 7	0,59	3	Isolement de surfaces en eau, Isolement de tiers	3	-	
SCEA Ferme d'Ansauvillers	Ilot 7	17,12	2		1	Injection directe ou enfouissement rapide ou épandage sur couvert végétal en place. Pour un épandage d'automne limiter la dose et/ou mettre une CIPAN à développement rapide, préférer un épandage de printemps. Epandre au plus proche des besoins de la culture	2
SCEA LE CHAUFFOUR	Ilot 7	1,62	1		1	Pas de prescription particulière au-delà de la réglementation	1
SCEA Ferme de Montgerain	Ilot 7	0,13	3	Isolement de points d'eau	3	-	
Philippe Warmé	Ilot 8	3,96	1		1	Pas de prescription particulière au-delà de la réglementation	1
SCEA Ferme de Montgerain	Ilot 8	3,85	1		1	Pas de prescription particulière au-delà de la réglementation	1
EARL FERME DES VALLEES	Ilot 8	6,50	2		1	Injection directe ou enfouissement rapide ou épandage sur couvert végétal en place. Pour un épandage d'automne limiter la dose et/ou	2

Exploitation	Parcelle	Surface épanachable (ha)	Apt. à l'épand. globale	Exclusion réglementaire	Apt. à l'épand. régl.	Recommandation agronomique	Apt. à l'épand. agro.
						mettre une CIPAN à développement rapide, préférer un épandage de printemps. Epandre au plus proche des besoins de la culture	
SCEA LE CHAUFFOUR	Ilot 8	0,39	3	Isolement de points d'eau, Isolement de tiers	3	-	
EARL FERME DES VALLEES	Ilot 8	0,02	3	Périmètres de captage	3	-	
SCEA Ferme de Montgerain	Ilot 8	0,02	3	Isolement de points d'eau	3	-	
EARL MARS AUX	Ilot 8	2,16	2		1	Pour un épandage d'automne limiter la dose et/ou mettre une CIPAN à développement rapide, préférer un épandage de printemps. Epandre au plus proche des besoins de la culture	2
SCEA Ferme d'Ansauvillers	Ilot 8	2,70	2		1	Injection directe ou enfouissement rapide ou épandage sur couvert végétal en place. Pour un épandage d'automne limiter la dose et/ou mettre une CIPAN à développement rapide, préférer un épandage de printemps. Epandre au plus proche des besoins de la culture	2
EARL FERME DE LA	Ilot 8	9,39	2		1	Pour un épandage d'automne limiter la dose et/ou mettre une CIPAN à développement rapide, préférer un épandage de printemps. Epandre au plus proche des besoins de la culture	2
SCEA LE CHAUFFOUR	Ilot 8	18,35	1		1	Pas de prescription particulière au-delà de la réglementation	1
SCEA LE CHAUFFOUR	Ilot 9	1,59	1		1	Pas de prescription particulière au-delà de la réglementation	1
SONAM	Ilot 9	17,10	1		1	Pas de prescription particulière au-delà de la réglementation	1
SCEA Ferme d'Ansauvillers	Ilot 9	7,57	2		1	Injection directe ou enfouissement rapide ou épandage sur couvert	2

Exploitation	Parcelle	Surface épanachable (ha)	Apt. à l'épand. globale	Exclusion réglementaire	Apt. à l'épand. régl.	Recommandation agronomique	Apt. à l'épand. agro.
						végétal en place. Pour un épandage d'automne limiter la dose et/ou mettre une CIPAN à développement rapide, préférer un épandage de printemps. Epandre au plus proche des besoins de la culture	
SONAM	Ilot 9	0,21	3	Isolement de points d'eau	3	-	
EARL MARSAUX	Ilot 9	13,10	2		1	Pour un épandage d'automne limiter la dose et/ou mettre une CIPAN à développement rapide, préférer un épandage de printemps. Epandre au plus proche des besoins de la culture	2
EARL FERME DE LA	Ilot 9	29,72	2		1	Pour un épandage d'automne limiter la dose et/ou mettre une CIPAN à développement rapide, préférer un épandage de printemps. Epandre au plus proche des besoins de la culture	2
Philippe Warmé	Ilot 9	2,50	1		1	Pas de prescription particulière au-delà de la réglementation	1
EARL SOETEMONT	Ilot 9	0,14	1		1	Pas de prescription particulière au-delà de la réglementation	1
EARL FERME DES VALLEES	Ilot 9	14,16	2		1	Injection directe ou enfouissement rapide ou épandage sur couvert végétal en place. Pour un épandage d'automne limiter la dose et/ou mettre une CIPAN à développement rapide, préférer un épandage de printemps. Epandre au plus proche des besoins de la culture	2
EARL FERME DES VALLEES	Ilot 9	0,21	3	Isolement de points d'eau	3	-	
EARL SOETEMONT	Ilot 9	0,62	3	Isolement de points d'eau, Isolement de tiers	3	-	

Uniquement les parcelles au statut : NON SORTIE



EVALUATION DE L'APTITUDE DES SOLS A L'EPANDAGE

Synthèse des conseils de pratiques agronomiques

Périmètre d'épandage : SAS MVS ENERGIE

Unité de production : SAS MVS ENERGIE

Produit d'épandage : Digestat solide

Rapport C/N : Entre 8 et 25 - Tenue en tas : Solide

Exploitation agricole : EARL FERME DE LA COMMANDERIE								
Parcelle	Sondage	Surface épandable (ha)	Texture de l'horizon labouré	Sensibilité à la battance	Pente	Risque de lessivage (RU/Pluie hivernale)	Durée de l'engorgement	Apt. à l'épand. (Sandre)*
Ilot 10	MVS ENERGIE 15 Pas de prescription particulière au-delà de la réglementation	3,19	limon argileux	Assez battant (IB : 1,88)	Absence	0,8	Absence	1
Ilot 11	MVS ENERGIE 15 Pas de prescription particulière au-delà de la réglementation	1,01	limon argileux	Assez battant (IB : 1,88)	Absence	0,8	Absence	1
Ilot 12	MVS ENERGIE 16 Pas de prescription particulière au-delà de la réglementation	14,52	limon argileux	Assez battant (IB : 1,88)	Absence	0,8	Absence	1
Ilot 15	MVS ENERGIE 16 Pas de prescription particulière au-delà de la réglementation	9,61	limon argileux	Assez battant (IB : 1,88)	Absence	0,8	Absence	1
Ilot 17	MVS ENERGIE 14 Pas de prescription particulière au-delà de la réglementation	16,29	limon argileux	Assez battant (IB : 1,88)	Absence	0,8	Absence	1
Ilot 18	MVS ENERGIE 15 Pas de prescription particulière au-delà de la réglementation	4,97	limon argileux	Assez battant (IB : 1,88)	Absence	0,8	Absence	1
Ilot 20	MVS ENERGIE 6 Pas de prescription particulière au-delà de la réglementation	7,98	limon argileux	Assez battant (IB : 1,88)	Absence	0	Absence	1
Ilot 24	MVS ENERGIE 16 Pas de prescription particulière au-delà de la réglementation	4,03	limon argileux	Assez battant (IB : 1,88)	Absence	0,8	Absence	1
Ilot 3	MVS ENERGIE 13 Pas de prescription particulière au-delà de la réglementation	56,19	limon argileux	Assez battant (IB : 1,88)	Absence	0,8	Absence	1
Ilot 4	MVS ENERGIE 9 Pas de prescription particulière au-delà de la réglementation	39,37	limon argileux	Assez battant (IB : 1,88)	Absence	0,8	Absence	1
Ilot 5	MVS ENERGIE 10 Pas de prescription particulière au-delà de la réglementation	18,14	limon argileux	Assez battant (IB : 1,88)	Absence	0,8	Absence	1
Ilot 6	MVS ENERGIE 8 Pas de prescription particulière au-delà de la réglementation	73,06	limon argileux	Assez battant (IB : 1,88)	Absence	0,8	Absence	1

Exploitation agricole : EARL FERME DE LA COMMANDERIE								
Parcelle	Sondage	Surface épardable (ha)	Texture de l'horizon labouré	Sensibilité à la battance	Pente	Risque de lessivage (RU/Pluie hivernale)	Durée de l'engor- gement	Apt. à l'épand. (Sandre)*
Ilot 8	MVS ENERGIE 11 Pas de prescription particulière au-delà de la réglementation	9,39	limon argileux	Assez battant (IB : 1,88)	Absence	0,8	Absence	1
Ilot 9	MVS ENERGIE 12 Pas de prescription particulière au-delà de la réglementation	29,72	limon argileux	Assez battant (IB : 1,88)	Absence	0,8	Absence	1

* 1 : Sans contrainte - 2 : Sous contrainte - 3 : Interdit



EVALUATION DE L'APTITUDE DES SOLS A L'EPANDAGE

Synthèse des conseils de pratiques agronomiques

Périmètre d'épandage : SAS MVS ENERGIE
 Unité de production : SAS MVS ENERGIE

Produit d'épandage : Digestat solide
 Rapport C/N : Entre 8 et 25 - Tenue en tas : Solide

Exploitation agricole : EARL FERME DES VALLEES								
Parcelle	Sondage	Surface épandable (ha)	Texture de l'horizon labouré	Sensibilité à la battance	Pente	Risque de lessivage (RU/Pluie hivernale)	Durée de l'engorgement	Apt. à l'épand. (Sandre)*
Ilot 1	MVS ENERGIE 5 Pas de prescription particulière au-delà de la réglementation	32,20	limon argileux	Assez battant (IB : 1,88)	Moyenne	0	Absence	1
Ilot 10	MVS ENERGIE 63 Pas de prescription particulière au-delà de la réglementation	4,80	limon argileux	Assez battant (IB : 1,88)	Moyenne	0	Absence	1
Ilot 11	MVS ENERGIE 63 Pas de prescription particulière au-delà de la réglementation	0,42	limon argileux	Assez battant (IB : 1,88)	Moyenne	0	Absence	1
Ilot 12	MVS ENERGIE 63 Pas de prescription particulière au-delà de la réglementation	1,34	limon argileux	Assez battant (IB : 1,88)	Moyenne	0	Absence	1
Ilot 13	MVS ENERGIE 65 Pas de prescription particulière au-delà de la réglementation	66,46	limon argileux	Assez battant (IB : 1,88)	Absence	0	Absence	1
Ilot 14	MVS ENERGIE 66 Pas de prescription particulière au-delà de la réglementation	63,96	limon argileux	Assez battant (IB : 1,88)	Absence	0	Absence	1
Ilot 15	MVS ENERGIE 67 Pas de prescription particulière au-delà de la réglementation	11,70	limon argileux	Assez battant (IB : 1,88)	Moyenne	0	Absence	1
Ilot 16	MVS ENERGIE 68 Pas de prescription particulière au-delà de la réglementation	7,52	limon sableux	Très battant (IB : 3,07)	Moyenne	0	Absence	1
Ilot 17	MVS ENERGIE 68 Pas de prescription particulière au-delà de la réglementation	19,51	limon sableux	Très battant (IB : 3,07)	Moyenne	0	Absence	1
Ilot 18	MVS ENERGIE 68 Pas de prescription particulière au-delà de la réglementation	14,49	limon sableux	Très battant (IB : 3,07)	Moyenne	0	Absence	1
Ilot 19	MVS ENERGIE 64 Pas de prescription particulière au-delà de la réglementation	28,58	limon argileux	Assez battant (IB : 1,88)	Absence	0	Absence	1
Ilot 2	MVS ENERGIE 5 Pas de prescription particulière au-delà de la réglementation	32,84	limon argileux	Assez battant (IB : 1,88)	Moyenne	0	Absence	1

Exploitation agricole : EARL FERME DES VALLEES								
Parcelle	Sondage	Surface épan-dable (ha)	Texture de l'horizon labouré	Sensibilité à la battance	Pente	Risque de lessivage (RU/Pluie hivernale)	Durée de l'engor-gement	Apt. à l'épan-d. (Sandre)*
Ilot 20	MVS ENERGIE 64 Pas de prescription particulière au-delà de la réglementation	2,73	limon argileux	Assez battant (IB : 1,88)	Absence	0	Absence	1
Ilot 21	MVS ENERGIE 19 Pas de prescription particulière au-delà de la réglementation	2,65	limon sableux	Très battant (IB : 3,07)	Absence	0	Absence	1
Ilot 22	MVS ENERGIE 19 Pas de prescription particulière au-delà de la réglementation	2,17	limon sableux	Très battant (IB : 3,07)	Absence	0	Absence	1
Ilot 25	MVS ENERGIE 21 Pas de prescription particulière au-delà de la réglementation	4,95	limon argileux	Assez battant (IB : 1,88)	Absence	0	Absence	1
Ilot 26	MVS ENERGIE 21 Pas de prescription particulière au-delà de la réglementation	12,71	limon argileux	Assez battant (IB : 1,88)	Absence	0	Absence	1
Ilot 27	MVS ENERGIE 30 Pas de prescription particulière au-delà de la réglementation	30,61	limon argileux	Assez battant (IB : 1,88)	Absence	0	Absence	1
Ilot 28	MVS ENERGIE 30 Pas de prescription particulière au-delà de la réglementation	9,26	limon argileux	Assez battant (IB : 1,88)	Absence	0	Absence	1
Ilot 29	MVS ENERGIE 36 Injection directe ou enfouissement rapide ou épandage sur couvert végétal en place	1,22	limon argileux	Assez battant (IB : 1,88)	Assez forte	0	Absence	2
Ilot 3	MVS ENERGIE 5 Pas de prescription particulière au-delà de la réglementation	2,00	limon argileux	Assez battant (IB : 1,88)	Moyenne	0	Absence	1
Ilot 30	MVS ENERGIE 67 Pas de prescription particulière au-delà de la réglementation	4,89	limon argileux	Assez battant (IB : 1,88)	Moyenne	0	Absence	1
Ilot 4	MVS ENERGIE 5 Pas de prescription particulière au-delà de la réglementation	7,84	limon argileux	Assez battant (IB : 1,88)	Moyenne	0	Absence	1
Ilot 5	MVS ENERGIE 5 Pas de prescription particulière au-delà de la réglementation	0,16	limon argileux	Assez battant (IB : 1,88)	Moyenne	0	Absence	1
Ilot 6	MVS ENERGIE 61 Pas de prescription particulière au-delà de la réglementation	17,48	limon argileux	Assez battant (IB : 1,88)	Absence	0	Absence	1
Ilot 8	MVS ENERGIE 5 Pas de prescription particulière au-delà de la réglementation	6,50	limon argileux	Assez battant (IB : 1,88)	Moyenne	0	Absence	1
Ilot 9	MVS ENERGIE 63 Pas de prescription particulière au-delà de la réglementation	14,16	limon argileux	Assez battant (IB : 1,88)	Moyenne	0	Absence	1

* 1 : Sans contrainte - 2 : Sous contrainte - 3 : Interdit



EVALUATION DE L'APTITUDE DES SOLS A L'EPANDAGE

Synthèse des conseils de pratiques agronomiques

Périmètre d'épandage : SAS MVS ENERGIE

Unité de production : SAS MVS ENERGIE

Produit d'épandage : Digestat solide

Rapport C/N : Entre 8 et 25 - Tenue en tas : Solide

Exploitation agricole : EARL LE CAUREL								
Parcelle	Sondage	Surface épandable (ha)	Texture de l'horizon labouré	Sensibilité à la battance	Pente	Risque de lessivage (RU/Pluie hivernale)	Durée de l'engorgement	Apt. à l'épand. (Sandre)*
Ilot 15	MVS ENERGIE 62 Pas de prescription particulière au-delà de la réglementation	6,11	limon argileux	Assez battant (IB : 1,88)	Absence	0	Absence	1
Ilot 20	MVS ENERGIE 60 Pas de prescription particulière au-delà de la réglementation	9,56	limon argileux	Assez battant (IB : 1,88)	Absence	0	Absence	1
Ilot 21	MVS ENERGIE 4 Pas de prescription particulière au-delà de la réglementation	23,38	limon argileux	Assez battant (IB : 1,88)	Absence	0	Absence	1
Ilot 23	MVS ENERGIE 4 Pas de prescription particulière au-delà de la réglementation	11,83	limon argileux	Assez battant (IB : 1,88)	Absence	0	Absence	1
Ilot 3	MVS ENERGIE 62 Pas de prescription particulière au-delà de la réglementation	1,70	limon argileux	Assez battant (IB : 1,88)	Absence	0	Absence	1
Ilot 33	MVS ENERGIE 62 Pas de prescription particulière au-delà de la réglementation	12,68	limon argileux	Assez battant (IB : 1,88)	Absence	0	Absence	1
Ilot 34	MVS ENERGIE 60 Pas de prescription particulière au-delà de la réglementation	28,01	limon argileux	Assez battant (IB : 1,88)	Absence	0	Absence	1

* 1 : Sans contrainte - 2 : Sous contrainte - 3 : Interdit



EVALUATION DE L'APTITUDE DES SOLS A L'EPANDAGE

Synthèse des conseils de pratiques agronomiques

Périmètre d'épandage : SAS MVS ENERGIE
 Unité de production : SAS MVS ENERGIE

Produit d'épandage : Digestat solide
 Rapport C/N : Entre 8 et 25 - Tenue en tas : Solide

Exploitation agricole : EARL MARSAUX								
Parcelle	Sondage	Surface épandable (ha)	Texture de l'horizon labouré	Sensibilité à la battance	Pente	Risque de lessivage (RU/Pluie hivernale)	Durée de l'engorgement	Apt. à l'épand. (Sandre)*
Ilot 1	MVS ENERGIE 32 Pas de prescription particulière au-delà de la réglementation	32,09	limon argileux	Assez battant (IB : 1,88)	Absence	0	Absence	1
Ilot 10	MVS ENERGIE 39 Pas de prescription particulière au-delà de la réglementation	0,17	limon argileux	Assez battant (IB : 1,88)	Absence	0	Absence	1
Ilot 14	MVS ENERGIE 73 Pas de prescription particulière au-delà de la réglementation	9,15	limon argileux	Assez battant (IB : 1,88)	Absence	0	Absence	1
Ilot 2	MVS ENERGIE 39 Pas de prescription particulière au-delà de la réglementation	29,52	limon argileux	Assez battant (IB : 1,88)	Absence	0	Absence	1
Ilot 3	MVS ENERGIE 29 Pas de prescription particulière au-delà de la réglementation	9,93	limon argileux	Assez battant (IB : 1,88)	Absence	0	Absence	1
Ilot 4	MVS ENERGIE 34 Pas de prescription particulière au-delà de la réglementation	1,12	limon argileux	Assez battant (IB : 1,88)	Absence	0	Absence	1
Ilot 5	MVS ENERGIE 34 Pas de prescription particulière au-delà de la réglementation	0,66	limon argileux	Assez battant (IB : 1,88)	Absence	0	Absence	1
Ilot 6	MVS ENERGIE 37 Pas de prescription particulière au-delà de la réglementation	40,04	limon argileux	Assez battant (IB : 1,88)	Absence	0	Absence	1
Ilot 7	MVS ENERGIE 73 Pas de prescription particulière au-delà de la réglementation	1,19	limon argileux	Assez battant (IB : 1,88)	Absence	0	Absence	1
Ilot 8	MVS ENERGIE 73 Pas de prescription particulière au-delà de la réglementation	2,16	limon argileux	Assez battant (IB : 1,88)	Absence	0	Absence	1
Ilot 9	MVS ENERGIE 40 Pas de prescription particulière au-delà de la réglementation	13,10	limon argileux	Assez battant (IB : 1,88)	Absence	0	Absence	1

* 1 : Sans contrainte - 2 : Sous contrainte - 3 : Interdit



EVALUATION DE L'APTITUDE DES SOLS A L'EPANDAGE

Synthèse des conseils de pratiques agronomiques

Périmètre d'épandage : SAS MVS ENERGIE

Unité de production : SAS MVS ENERGIE

Produit d'épandage : Digestat solide

Rapport C/N : Entre 8 et 25 - Tenue en tas : Solide

Exploitation agricole : EARL SOETEMONT								
Parcelle	Sondage	Surface épandable (ha)	Texture de l'horizon labouré	Sensibilité à la battance	Pente	Risque de lessivage (RU/Pluie hivernale)	Durée de l'engorgement	Apt. à l'épand. (Sandre)*
Ilot 11	MVS ENERGIE 59 Pas de prescription particulière au-delà de la réglementation	4,90	limon argileux	Assez battant (IB : 1,88)	Absence	0	Absence	1
Ilot 12	MVS ENERGIE 59 Pas de prescription particulière au-delà de la réglementation	0,72	limon argileux	Assez battant (IB : 1,88)	Absence	0	Absence	1
Ilot 13	MVS ENERGIE 71 Pas de prescription particulière au-delà de la réglementation	25,67	limon argileux	Assez battant (IB : 1,88)	Absence	0	Absence	1
Ilot 14	MVS ENERGIE 71 Pas de prescription particulière au-delà de la réglementation	11,31	limon argileux	Assez battant (IB : 1,88)	Absence	0	Absence	1
Ilot 15	MVS ENERGIE 58 Pas de prescription particulière au-delà de la réglementation	11,69	limon argileux	Assez battant (IB : 1,88)	Absence	0	Absence	1
Ilot 16	MVS ENERGIE 53 Pas de prescription particulière au-delà de la réglementation	4,04	limon argileux	Assez battant (IB : 1,88)	Absence	0	Absence	1
Ilot 17	MVS ENERGIE 53 Pas de prescription particulière au-delà de la réglementation	23,51	limon argileux	Assez battant (IB : 1,88)	Absence	0	Absence	1
Ilot 18	MVS ENERGIE 55 Pas de prescription particulière au-delà de la réglementation	2,36	limon argileux	Assez battant (IB : 1,88)	Absence	0	Absence	1
Ilot 19	MVS ENERGIE 55 Pas de prescription particulière au-delà de la réglementation	1,78	limon argileux	Assez battant (IB : 1,88)	Absence	0	Absence	1
Ilot 4	MVS ENERGIE 51 Pas de prescription particulière au-delà de la réglementation	6,21	limon argileux	Assez battant (IB : 1,88)	Absence	0	Absence	1
Ilot 5	MVS ENERGIE 51 Pas de prescription particulière au-delà de la réglementation	8,83	limon argileux	Assez battant (IB : 1,88)	Absence	0	Absence	1
Ilot 9	MVS ENERGIE 56 Pas de prescription particulière au-delà de la réglementation	0,14	limon argileux	Assez battant (IB : 1,88)	Absence	0	Absence	1

Exploitation agricole : EARL SOETEMONT

Parcelle	Sondage	Surface épardable (ha)	Texture de l'horizon labouré	Sensibilité à la battance	Pente	Risque de lessivage (RU/Pluie hivernale)	Durée de l'engor- gement	Apt. à l'épard. (Sandre)*
----------	---------	------------------------------	---------------------------------	------------------------------	-------	--	--------------------------------	---------------------------------

* 1 : Sans contrainte - 2 : Sous contrainte - 3 : Interdit



EVALUATION DE L'APTITUDE DES SOLS A L'EPANDAGE

Synthèse des conseils de pratiques agronomiques

Périmètre d'épandage : SAS MVS ENERGIE
 Unité de production : SAS MVS ENERGIE

Produit d'épandage : Digestat solide
 Rapport C/N : Entre 8 et 25 - Tenue en tas : Solide

Exploitation agricole : Philippe Warmé								
Parcelle	Sondage	Surface épandable (ha)	Texture de l'horizon labouré	Sensibilité à la battance	Pente	Risque de lessivage (RU/Pluie hivernale)	Durée de l'engorgement	Apt. à l'épand. (Sandre)*
Ilot 1	MVS ENERGIE 7 Pas de prescription particulière au-delà de la réglementation	9,00	limon argileux	Assez battant (IB : 1,88)	Absence	0	Absence	1
Ilot 10	MVS ENERGIE 46 Pas de prescription particulière au-delà de la réglementation	22,77	limon argileux	Assez battant (IB : 1,88)	Absence	0	Absence	1
Ilot 11	MVS ENERGIE 38 Pas de prescription particulière au-delà de la réglementation	16,84	limon argileux	Assez battant (IB : 1,88)	Absence	0	Absence	1
Ilot 12	MVS ENERGIE 24 Pas de prescription particulière au-delà de la réglementation	10,03	limon argileux	Assez battant (IB : 1,88)	Absence	0	Absence	1
Ilot 13	MVS ENERGIE 46 Pas de prescription particulière au-delà de la réglementation	14,88	limon argileux	Assez battant (IB : 1,88)	Absence	0	Absence	1
Ilot 14	MVS ENERGIE 22 Pas de prescription particulière au-delà de la réglementation	1,80	limon argileux	Assez battant (IB : 1,88)	Absence	0	Absence	1
Ilot 15	MVS ENERGIE 31 Pas de prescription particulière au-delà de la réglementation	3,04	limon argileux	Assez battant (IB : 1,88)	Absence	0	Absence	1
Ilot 16	MVS ENERGIE 23 Pas de prescription particulière au-delà de la réglementation	1,57	limon sableux	Très battant (IB : 3,07)	Absence	0	Absence	1
Ilot 17	MVS ENERGIE 20 Pas de prescription particulière au-delà de la réglementation	6,39	limon argileux	Assez battant (IB : 1,88)	Absence	0	Absence	1
Ilot 18	MVS ENERGIE 23 Pas de prescription particulière au-delà de la réglementation	2,67	limon sableux	Très battant (IB : 3,07)	Absence	0	Absence	1
Ilot 2	MVS ENERGIE 18 Pas de prescription particulière au-delà de la réglementation	1,85	limon argileux	Assez battant (IB : 1,88)	Absence	0	Absence	1
Ilot 20	MVS ENERGIE 24 Pas de prescription particulière au-delà de la réglementation	0,45	limon argileux	Assez battant (IB : 1,88)	Absence	0	Absence	1

Exploitation agricole : Philippe Warmé								
Parcelle	Sondage	Surface épan-dable (ha)	Texture de l'horizon labouré	Sensibilité à la battance	Pente	Risque de lessivage (RU/Pluie hivernale)	Durée de l'engor-gement	Apt. à l'épan-d. (Sandre)*
Ilot 21	MVS ENERGIE 25 Pas de prescription particulière au-delà de la réglementation	19,12	limon argileux	Assez battant (IB : 1,88)	Absence	0	Absence	1
Ilot 22	MVS ENERGIE 24 Pas de prescription particulière au-delà de la réglementation	10,73	limon argileux	Assez battant (IB : 1,88)	Absence	0	Absence	1
Ilot 23	MVS ENERGIE 18 Pas de prescription particulière au-delà de la réglementation	12,83	limon argileux	Assez battant (IB : 1,88)	Absence	0	Absence	1
Ilot 24	MVS ENERGIE 18 Pas de prescription particulière au-delà de la réglementation	21,64	limon argileux	Assez battant (IB : 1,88)	Absence	0	Absence	1
Ilot 25	MVS ENERGIE 69 Pas de prescription particulière au-delà de la réglementation	5,90	limon argileux	Assez battant (IB : 1,88)	Moyenne	0	Absence	1
Ilot 26	MVS ENERGIE 70 Pas de prescription particulière au-delà de la réglementation	2,86	limon argileux	Assez battant (IB : 1,88)	Moyenne	0	Absence	1
Ilot 27	MVS ENERGIE 38 Pas de prescription particulière au-delà de la réglementation	19,75	limon argileux	Assez battant (IB : 1,88)	Absence	0	Absence	1
Ilot 28	MVS ENERGIE 22 Pas de prescription particulière au-delà de la réglementation	0,80	limon argileux	Assez battant (IB : 1,88)	Absence	0	Absence	1
Ilot 29	MVS ENERGIE 18 Pas de prescription particulière au-delà de la réglementation	2,60	limon argileux	Assez battant (IB : 1,88)	Absence	0	Absence	1
Ilot 3	MVS ENERGIE 52 Pas de prescription particulière au-delà de la réglementation	18,26	limon argileux	Assez battant (IB : 1,88)	Absence	0	Absence	1
Ilot 30	MVS ENERGIE 35 Pas de prescription particulière au-delà de la réglementation	6,37	limon argileux	Assez battant (IB : 1,88)	Absence	0	Absence	1
Ilot 31	MVS ENERGIE 70 Pas de prescription particulière au-delà de la réglementation	1,25	limon argileux	Assez battant (IB : 1,88)	Moyenne	0	Absence	1
Ilot 32	MVS ENERGIE 44 Pas de prescription particulière au-delà de la réglementation	16,45	limon argileux	Assez battant (IB : 1,88)	Absence	0	Absence	1
Ilot 33	MVS ENERGIE 17 Pas de prescription particulière au-delà de la réglementation	1,34	limon argileux	Assez battant (IB : 1,88)	Absence	0,8	Absence	1
Ilot 34	MVS ENERGIE 24 Pas de prescription particulière au-delà de la réglementation	1,23	limon argileux	Assez battant (IB : 1,88)	Absence	0	Absence	1
Ilot 35	MVS ENERGIE 17 Pas de prescription particulière au-delà de la réglementation	0,25	limon argileux	Assez battant (IB : 1,88)	Absence	0,8	Absence	1

Exploitation agricole : Philippe Warmé								
Parcelle	Sondage	Surface épan-dable (ha)	Texture de l'horizon labouré	Sensibilité à la battance	Pente	Risque de lessivage (RU/Pluie hivernale)	Durée de l'engorgement	Apt. à l'épan-d. (Sandre)*
Ilot 38	MVS ENERGIE 17 Pas de prescription particulière au-delà de la réglementation	0,92	limon argileux	Assez battant (IB : 1,88)	Absence	0,8	Absence	1
Ilot 4	MVS ENERGIE 48 Pas de prescription particulière au-delà de la réglementation	1,71	limon argileux	Assez battant (IB : 1,88)	Absence	0	Absence	1
Ilot 40	MVS ENERGIE 26 Pas de prescription particulière au-delà de la réglementation	7,45	limon argileux	Assez battant (IB : 1,88)	Absence	0	Absence	1
Ilot 41	MVS ENERGIE 26 Pas de prescription particulière au-delà de la réglementation	5,55	limon argileux	Assez battant (IB : 1,88)	Absence	0	Absence	1
Ilot 42	MVS ENERGIE 41 Pas de prescription particulière au-delà de la réglementation	11,24	limon argileux	Assez battant (IB : 1,88)	Absence	0	Absence	1
Ilot 43	MVS ENERGIE 22 Pas de prescription particulière au-delà de la réglementation	1,84	limon argileux	Assez battant (IB : 1,88)	Absence	0	Absence	1
Ilot 45	MVS ENERGIE 69 Pas de prescription particulière au-delà de la réglementation	0,65	limon argileux	Assez battant (IB : 1,88)	Moyenne	0	Absence	1
Ilot 46	MVS ENERGIE 72 Pas d'épandage en période d'engorgement du sol	2,09	limon argileux	Assez battant (IB : 1,88)	Absence	0	< 2 mois	2
Ilot 47	MVS ENERGIE 35 Pas de prescription particulière au-delà de la réglementation	0,33	limon argileux	Assez battant (IB : 1,88)	Absence	0	Absence	1
Ilot 48	MVS ENERGIE 35 Pas de prescription particulière au-delà de la réglementation	11,73	limon argileux	Assez battant (IB : 1,88)	Absence	0	Absence	1
Ilot 49	MVS ENERGIE 35 Pas de prescription particulière au-delà de la réglementation	1,00	limon argileux	Assez battant (IB : 1,88)	Absence	0	Absence	1
Ilot 5	MVS ENERGIE 48 Pas de prescription particulière au-delà de la réglementation	5,11	limon argileux	Assez battant (IB : 1,88)	Absence	0	Absence	1
Ilot 51	MVS ENERGIE 22 Pas de prescription particulière au-delà de la réglementation	0,40	limon argileux	Assez battant (IB : 1,88)	Absence	0	Absence	1
Ilot 52	MVS ENERGIE 22 Pas de prescription particulière au-delà de la réglementation	0,43	limon argileux	Assez battant (IB : 1,88)	Absence	0	Absence	1
Ilot 6	MVS ENERGIE 52 Pas de prescription particulière au-delà de la réglementation	1,12	limon argileux	Assez battant (IB : 1,88)	Absence	0	Absence	1
Ilot 7	MVS ENERGIE 41 Pas de prescription particulière au-delà de la réglementation	26,10	limon argileux	Assez battant (IB : 1,88)	Absence	0	Absence	1

Exploitation agricole : Philippe Warmé								
Parcelle	Sondage	Surface épan-dable (ha)	Texture de l'horizon labouré	Sensibilité à la battance	Pente	Risque de lessivage (RU/Pluie hivernale)	Durée de l'engor-gement	Apt. à l'épan-d. (Sandre)*
Ilot 8	MVS ENERGIE 48 Pas de prescription particulière au-delà de la réglementation	3,96	limon argileux	Assez battant (IB : 1,88)	Absence	0	Absence	1
Ilot 9	MVS ENERGIE 48 Pas de prescription particulière au-delà de la réglementation	2,50	limon argileux	Assez battant (IB : 1,88)	Absence	0	Absence	1

* 1 : Sans contrainte - 2 : Sous contrainte - 3 : Interdit



EVALUATION DE L'APTITUDE DES SOLS A L'EPANDAGE

Synthèse des conseils de pratiques agronomiques

Périmètre d'épandage : SAS MVS ENERGIE
 Unité de production : SAS MVS ENERGIE

Produit d'épandage : Digestat solide
 Rapport C/N : Entre 8 et 25 - Tenue en tas : Solide

Exploitation agricole : SCEA Ferme d'Ansauvillers								
Parcelle	Sondage	Surface épandable (ha)	Texture de l'horizon labouré	Sensibilité à la battance	Pente	Risque de lessivage (RU/Pluie hivernale)	Durée de l'engorgement	Apt. à l'épand. (Sandre)*
Ilot 1	MVS ENERGIE 1 Pas de prescription particulière au-delà de la réglementation	27,35	limon argileux	Assez battant (IB : 1,88)	Moyenne	0,75	Absence	1
Ilot 10	MVS ENERGIE 1 Pas de prescription particulière au-delà de la réglementation	6,26	limon argileux	Assez battant (IB : 1,88)	Moyenne	0,75	Absence	1
Ilot 11	MVS ENERGIE 1 Pas de prescription particulière au-delà de la réglementation	2,15	limon argileux	Assez battant (IB : 1,88)	Moyenne	0,75	Absence	1
Ilot 12	MVS ENERGIE 1 Pas de prescription particulière au-delà de la réglementation	3,84	limon argileux	Assez battant (IB : 1,88)	Moyenne	0,75	Absence	1
Ilot 13	MVS ENERGIE 1 Pas de prescription particulière au-delà de la réglementation	0,26	limon argileux	Assez battant (IB : 1,88)	Moyenne	0,75	Absence	1
Ilot 14	MVS ENERGIE 3 Pas de prescription particulière au-delà de la réglementation	4,03	limon	Très battant (IB : 2,64)	Absence	0	Absence	1
Ilot 16	MVS ENERGIE 2 Pas de prescription particulière au-delà de la réglementation	1,02	limon	Très battant (IB : 2,64)	Moyenne	0	Absence	1
Ilot 17	MVS ENERGIE 2 Pas de prescription particulière au-delà de la réglementation	2,02	limon	Très battant (IB : 2,64)	Moyenne	0	Absence	1
Ilot 18	MVS ENERGIE 2 Pas de prescription particulière au-delà de la réglementation	4,26	limon	Très battant (IB : 2,64)	Moyenne	0	Absence	1
Ilot 19	MVS ENERGIE 2 Pas de prescription particulière au-delà de la réglementation	2,19	limon	Très battant (IB : 2,64)	Moyenne	0	Absence	1
Ilot 2	MVS ENERGIE 1 Pas de prescription particulière au-delà de la réglementation	4,97	limon argileux	Assez battant (IB : 1,88)	Moyenne	0,75	Absence	1
Ilot 20	MVS ENERGIE 2 Pas de prescription particulière au-delà de la réglementation	5,03	limon	Très battant (IB : 2,64)	Moyenne	0	Absence	1

Exploitation agricole : SCEA Ferme d'Ansauvillers								
Parcelle	Sondage	Surface épan-dable (ha)	Texture de l'horizon labouré	Sensibilité à la battance	Pente	Risque de lessivage (RU/Pluie hivernale)	Durée de l'engor-gement	Apt. à l'épan-d. (Sandre)*
Ilot 21	MVS ENERGIE 2 Pas de prescription particulière au-delà de la réglementation	4,05	limon	Très battant (IB : 2,64)	Moyenne	0	Absence	1
Ilot 22	MVS ENERGIE 2 Pas de prescription particulière au-delà de la réglementation	3,87	limon	Très battant (IB : 2,64)	Moyenne	0	Absence	1
Ilot 24	MVS ENERGIE 2 Pas de prescription particulière au-delà de la réglementation	0,27	limon	Très battant (IB : 2,64)	Moyenne	0	Absence	1
Ilot 25	MVS ENERGIE 2 Pas de prescription particulière au-delà de la réglementation	1,31	limon	Très battant (IB : 2,64)	Moyenne	0	Absence	1
Ilot 26	MVS ENERGIE 2 Pas de prescription particulière au-delà de la réglementation	1,61	limon	Très battant (IB : 2,64)	Moyenne	0	Absence	1
Ilot 28	MVS ENERGIE 2 Pas de prescription particulière au-delà de la réglementation	7,60	limon	Très battant (IB : 2,64)	Moyenne	0	Absence	1
Ilot 29	MVS ENERGIE 2 Pas de prescription particulière au-delà de la réglementation	6,36	limon	Très battant (IB : 2,64)	Moyenne	0	Absence	1
Ilot 3	MVS ENERGIE 1 Pas de prescription particulière au-delà de la réglementation	1,85	limon argileux	Assez battant (IB : 1,88)	Moyenne	0,75	Absence	1
Ilot 30	MVS ENERGIE 2 Pas de prescription particulière au-delà de la réglementation	0,33	limon	Très battant (IB : 2,64)	Moyenne	0	Absence	1
Ilot 35	MVS ENERGIE 1 Pas de prescription particulière au-delà de la réglementation	0,20	limon argileux	Assez battant (IB : 1,88)	Moyenne	0,75	Absence	1
Ilot 36	MVS ENERGIE 76 Pas de prescription particulière au-delà de la réglementation	6,16	limon argileux	Assez battant (IB : 1,88)	Absence	0	Absence	1
Ilot 37	MVS ENERGIE 2 Pas de prescription particulière au-delà de la réglementation	0,15	limon	Très battant (IB : 2,64)	Moyenne	0	Absence	1
Ilot 6	MVS ENERGIE 3 Pas de prescription particulière au-delà de la réglementation	14,09	limon	Très battant (IB : 2,64)	Absence	0	Absence	1
Ilot 7	MVS ENERGIE 3 Pas de prescription particulière au-delà de la réglementation	17,12	limon	Très battant (IB : 2,64)	Absence	0	Absence	1
Ilot 8	MVS ENERGIE 1 Pas de prescription particulière au-delà de la réglementation	2,70	limon argileux	Assez battant (IB : 1,88)	Moyenne	0,75	Absence	1
Ilot 9	MVS ENERGIE 1 Pas de prescription particulière au-delà de la réglementation	7,57	limon argileux	Assez battant (IB : 1,88)	Moyenne	0,75	Absence	1

Exploitation agricole : SCEA Ferme d'Ansauvillers

Parcelle	Sondage	Surface épardable (ha)	Texture de l'horizon labouré	Sensibilité à la battance	Pente	Risque de lessivage (RU/Pluie hivernale)	Durée de l'engor- gement	Apt. à l'épard. (Sandre)*

* 1 : Sans contrainte - 2 : Sous contrainte - 3 : Interdit



EVALUATION DE L'APTITUDE DES SOLS A L'EPANDAGE

Synthèse des conseils de pratiques agronomiques

Périmètre d'épandage : SAS MVS ENERGIE

Unité de production : SAS MVS ENERGIE

Produit d'épandage : Digestat solide

Rapport C/N : Entre 8 et 25 - Tenue en tas : Solide

Exploitation agricole : SCEA Ferme de Montgerain								
Parcelle	Sondage	Surface épandable (ha)	Texture de l'horizon labouré	Sensibilité à la battance	Pente	Risque de lessivage (RU/Pluie hivernale)	Durée de l'engorgement	Apt. à l'épand. (Sandre)*
Ilot 1	MVS ENERGIE 28 Pas de prescription particulière au-delà de la réglementation	15,86	limon argileux	Assez battant (IB : 1,88)	Absence	0	Absence	1
Ilot 11	MVS ENERGIE 50 Pas de prescription particulière au-delà de la réglementation	40,86	limon argileux	Assez battant (IB : 1,88)	Absence	0	Absence	1
Ilot 12	MVS ENERGIE 27 Pas de prescription particulière au-delà de la réglementation	7,99	limon argileux	Assez battant (IB : 1,88)	Absence	0	Absence	1
Ilot 13	MVS ENERGIE 33 Pas de prescription particulière au-delà de la réglementation	14,11	limon argileux	Assez battant (IB : 1,88)	Absence	0	Absence	1
Ilot 15	MVS ENERGIE 43 Pas de prescription particulière au-delà de la réglementation	18,06	limon argileux	Assez battant (IB : 1,88)	Absence	0	Absence	1
Ilot 7	MVS ENERGIE 42 Pas de prescription particulière au-delà de la réglementation	42,31	limon argileux	Assez battant (IB : 1,88)	Absence	0	Absence	1
Ilot 8	MVS ENERGIE 27 Pas de prescription particulière au-delà de la réglementation	3,85	limon argileux	Assez battant (IB : 1,88)	Absence	0	Absence	1

* 1 : Sans contrainte - 2 : Sous contrainte - 3 : Interdit



EVALUATION DE L'APTITUDE DES SOLS A L'EPANDAGE

Synthèse des conseils de pratiques agronomiques

Périmètre d'épandage : SAS MVS ENERGIE
 Unité de production : SAS MVS ENERGIE

Produit d'épandage : Digestat solide
 Rapport C/N : Entre 8 et 25 - Tenue en tas : Solide

Exploitation agricole : SCEA LE CHAUFFOUR								
Parcelle	Sondage	Surface épandable (ha)	Texture de l'horizon labouré	Sensibilité à la battance	Pente	Risque de lessivage (RU/Pluie hivernale)	Durée de l'engorgement	Apt. à l'épand. (Sandre)*
Ilot 1	MVS ENERGIE 54 Pas de prescription particulière au-delà de la réglementation	1,08	limon argileux	Assez battant (IB : 1,88)	Absence	0	Absence	1
Ilot 10	MVS ENERGIE 49 Pas de prescription particulière au-delà de la réglementation	1,84	limon argileux	Assez battant (IB : 1,88)	Absence	0	Absence	1
Ilot 11	MVS ENERGIE 57 Pas de prescription particulière au-delà de la réglementation	11,25	limon argileux	Assez battant (IB : 1,88)	Absence	0	Absence	1
Ilot 12	MVS ENERGIE 49 Pas de prescription particulière au-delà de la réglementation	0,01	limon argileux	Assez battant (IB : 1,88)	Absence	0	Absence	1
Ilot 13	MVS ENERGIE 49 Pas de prescription particulière au-delà de la réglementation	1,37	limon argileux	Assez battant (IB : 1,88)	Absence	0	Absence	1
Ilot 14	MVS ENERGIE 54 Pas de prescription particulière au-delà de la réglementation	1,19	limon argileux	Assez battant (IB : 1,88)	Absence	0	Absence	1
Ilot 15	MVS ENERGIE 75 Pas de prescription particulière au-delà de la réglementation	0,44	limon argileux	Assez battant (IB : 1,88)	Absence	0	Absence	1
Ilot 16	MVS ENERGIE 54 Pas de prescription particulière au-delà de la réglementation	2,04	limon argileux	Assez battant (IB : 1,88)	Absence	0	Absence	1
Ilot 17	MVS ENERGIE 49 Pas de prescription particulière au-delà de la réglementation	0,12	limon argileux	Assez battant (IB : 1,88)	Absence	0	Absence	1
Ilot 19	MVS ENERGIE 49 Pas de prescription particulière au-delà de la réglementation	3,49	limon argileux	Assez battant (IB : 1,88)	Absence	0	Absence	1
Ilot 2	MVS ENERGIE 54 Pas de prescription particulière au-delà de la réglementation	5,34	limon argileux	Assez battant (IB : 1,88)	Absence	0	Absence	1
Ilot 20	MVS ENERGIE 57 Pas de prescription particulière au-delà de la réglementation	0,23	limon argileux	Assez battant (IB : 1,88)	Absence	0	Absence	1

Exploitation agricole : SCEA LE CHAUFFOUR								
Parcelle	Sondage	Surface épanachable (ha)	Texture de l'horizon labouré	Sensibilité à la battance	Pente	Risque de lessivage (RU/Pluie hivernale)	Durée de l'engorgement	Apt. à l'épand. (Sandre)*
Ilot 21	MVS ENERGIE 49 Pas de prescription particulière au-delà de la réglementation	1,37	limon argileux	Assez battant (IB : 1,88)	Absence	0	Absence	1
Ilot 22	MVS ENERGIE 49 Pas de prescription particulière au-delà de la réglementation	1,97	limon argileux	Assez battant (IB : 1,88)	Absence	0	Absence	1
Ilot 3	MVS ENERGIE 74 Pas d'épandage en période d'engorgement du sol	0,13	limon argileux	Assez battant (IB : 1,88)	Moyenne	0	< 2 mois	2
Ilot 4	MVS ENERGIE 49 Pas de prescription particulière au-delà de la réglementation	9,15	limon argileux	Assez battant (IB : 1,88)	Absence	0	Absence	1
Ilot 5	MVS ENERGIE 49 Pas de prescription particulière au-delà de la réglementation	0,29	limon argileux	Assez battant (IB : 1,88)	Absence	0	Absence	1
Ilot 6	MVS ENERGIE 55 Pas de prescription particulière au-delà de la réglementation	0,18	limon argileux	Assez battant (IB : 1,88)	Absence	0	Absence	1
Ilot 7	MVS ENERGIE 49 Pas de prescription particulière au-delà de la réglementation	1,62	limon argileux	Assez battant (IB : 1,88)	Absence	0	Absence	1
Ilot 8	MVS ENERGIE 56 Pas de prescription particulière au-delà de la réglementation	18,35	limon argileux	Assez battant (IB : 1,88)	Absence	0	Absence	1
Ilot 9	MVS ENERGIE 57 Pas de prescription particulière au-delà de la réglementation	1,59	limon argileux	Assez battant (IB : 1,88)	Absence	0	Absence	1

* 1 : Sans contrainte - 2 : Sous contrainte - 3 : Interdit



EVALUATION DE L'APTITUDE DES SOLS A L'EPANDAGE

Synthèse des conseils de pratiques agronomiques

Périmètre d'épandage : SAS MVS ENERGIE
 Unité de production : SAS MVS ENERGIE

Produit d'épandage : Digestat solide
 Rapport C/N : Entre 8 et 25 - Tenue en tas : Solide

Exploitation agricole : SONAM								
Parcelle	Sondage	Surface épandable (ha)	Texture de l'horizon labouré	Sensibilité à la battance	Pente	Risque de lessivage (RU/Pluie hivernale)	Durée de l'engorgement	Apt. à l'épand. (Sandre)*
Ilot 10	MVS ENERGIE 23 Pas de prescription particulière au-delà de la réglementation	2,49	limon sableux	Très battant (IB : 3,07)	Absence	0	Absence	1
Ilot 2	MVS ENERGIE 45 Pas de prescription particulière au-delà de la réglementation	6,28	limon argileux	Assez battant (IB : 1,88)	Absence	0	Absence	1
Ilot 3	MVS ENERGIE 45 Pas de prescription particulière au-delà de la réglementation	25,01	limon argileux	Assez battant (IB : 1,88)	Absence	0	Absence	1
Ilot 4	MVS ENERGIE 23 Pas de prescription particulière au-delà de la réglementation	6,47	limon sableux	Très battant (IB : 3,07)	Absence	0	Absence	1
Ilot 6	MVS ENERGIE 47 Pas de prescription particulière au-delà de la réglementation	5,05	limon argileux	Assez battant (IB : 1,88)	Absence	0	Absence	1
Ilot 9	MVS ENERGIE 47 Pas de prescription particulière au-delà de la réglementation	17,31	limon argileux	Assez battant (IB : 1,88)	Absence	0	Absence	1

* 1 : Sans contrainte - 2 : Sous contrainte - 3 : Interdit



EVALUATION DE L'APTITUDE DES SOLS A L'EPANDAGE

Synthèse des conseils de pratiques agronomiques

Périmètre d'épandage : SAS MVS ENERGIE

Produit d'épandage : Digestat brut

Unité de production : SAS MVS ENERGIE

Rapport C/N : Inférieur à 8 - Tenue en tas : Liquide

Exploitation agricole : EARL FERME DE LA COMMANDERIE								
Parcelle	Sondage	Surface épandable (ha)	Texture de l'horizon labouré	Sensibilité à la battance	Pente	Risque de lessivage (RU/Pluie hivernale)	Durée de l'engorgement	Apt. à l'épand. (Sandre)*
Ilot 10	MVS ENERGIE 15 Pour un épandage d'automne limiter la dose et/ou mettre une CIPAN à développement rapide, préférer un épandage de printemps. Epandre au plus proche des besoins de la culture	3,19	limon argileux	Assez battant (IB : 1,88)	Absence	0,8	Absence	2
Ilot 11	MVS ENERGIE 15 Pour un épandage d'automne limiter la dose et/ou mettre une CIPAN à développement rapide, préférer un épandage de printemps. Epandre au plus proche des besoins de la culture	1,01	limon argileux	Assez battant (IB : 1,88)	Absence	0,8	Absence	2
Ilot 12	MVS ENERGIE 16 Pour un épandage d'automne limiter la dose et/ou mettre une CIPAN à développement rapide, préférer un épandage de printemps. Epandre au plus proche des besoins de la culture	14,52	limon argileux	Assez battant (IB : 1,88)	Absence	0,8	Absence	2
Ilot 15	MVS ENERGIE 16 Pour un épandage d'automne limiter la dose et/ou mettre une CIPAN à développement rapide, préférer un épandage de printemps. Epandre au plus proche des besoins de la culture	9,61	limon argileux	Assez battant (IB : 1,88)	Absence	0,8	Absence	2
Ilot 17	MVS ENERGIE 14 Pour un épandage d'automne limiter la dose et/ou mettre une CIPAN à développement rapide, préférer un épandage de printemps. Epandre au plus proche des besoins de la culture	16,29	limon argileux	Assez battant (IB : 1,88)	Absence	0,8	Absence	2
Ilot 18	MVS ENERGIE 15 Pour un épandage d'automne limiter la dose et/ou mettre une CIPAN à développement rapide, préférer un épandage de printemps. Epandre au plus proche des besoins de la culture	4,97	limon argileux	Assez battant (IB : 1,88)	Absence	0,8	Absence	2
Ilot 20	MVS ENERGIE 6 Pour un épandage d'automne limiter la dose et/ou mettre une CIPAN à développement rapide, préférer un épandage de printemps. Epandre au plus proche des besoins de la culture	7,98	limon argileux	Assez battant (IB : 1,88)	Absence	0	Absence	2
Ilot 24	MVS ENERGIE 16 Pour un épandage d'automne limiter la dose et/ou mettre une CIPAN à développement rapide, préférer un épandage de printemps. Epandre au plus proche des besoins de la culture	4,03	limon argileux	Assez battant (IB : 1,88)	Absence	0,8	Absence	2
Ilot 3	MVS ENERGIE 13 Pour un épandage d'automne limiter la dose et/ou mettre une CIPAN à développement rapide, préférer un épandage de printemps. Epandre au plus proche des besoins de la culture	56,19	limon argileux	Assez battant (IB : 1,88)	Absence	0,8	Absence	2

Exploitation agricole : EARL FERME DE LA COMMANDERIE								
Parcelle	Sondage	Surface épendable (ha)	Texture de l'horizon labouré	Sensibilité à la battance	Pente	Risque de lessivage (RU/Pluie hivernale)	Durée de l'engor- gement	Apt. à l'épand. (Sandre)*
Ilot 4	MVS ENERGIE 9 Pour un épandage d'automne limiter la dose et/ou mettre une CIPAN à développement rapide, préférer un épandage de printemps. Epandre au plus proche des besoins de la culture	39,37	limon argileux	Assez battant (IB : 1,88)	Absence	0,8	Absence	2
Ilot 5	MVS ENERGIE 10 Pour un épandage d'automne limiter la dose et/ou mettre une CIPAN à développement rapide, préférer un épandage de printemps. Epandre au plus proche des besoins de la culture	18,14	limon argileux	Assez battant (IB : 1,88)	Absence	0,8	Absence	2
Ilot 6	MVS ENERGIE 8 Pour un épandage d'automne limiter la dose et/ou mettre une CIPAN à développement rapide, préférer un épandage de printemps. Epandre au plus proche des besoins de la culture	73,06	limon argileux	Assez battant (IB : 1,88)	Absence	0,8	Absence	2
Ilot 8	MVS ENERGIE 11 Pour un épandage d'automne limiter la dose et/ou mettre une CIPAN à développement rapide, préférer un épandage de printemps. Epandre au plus proche des besoins de la culture	9,39	limon argileux	Assez battant (IB : 1,88)	Absence	0,8	Absence	2
Ilot 9	MVS ENERGIE 12 Pour un épandage d'automne limiter la dose et/ou mettre une CIPAN à développement rapide, préférer un épandage de printemps. Epandre au plus proche des besoins de la culture	29,72	limon argileux	Assez battant (IB : 1,88)	Absence	0,8	Absence	2

* 1 : Sans contrainte - 2 : Sous contrainte - 3 : Interdit



EVALUATION DE L'APTITUDE DES SOLS A L'EPANDAGE

Synthèse des conseils de pratiques agronomiques

Périmètre d'épandage : SAS MVS ENERGIE
 Unité de production : SAS MVS ENERGIE

Produit d'épandage : Digestat brut
 Rapport C/N : Inférieur à 8 - Tenue en tas : Liquide

Exploitation agricole : EARL FERME DES VALLEES								
Parcelle	Sondage	Surface épandable (ha)	Texture de l'horizon labouré	Sensibilité à la battance	Pente	Risque de lessivage (RU/Pluie hivernale)	Durée de l'engorgement	Apt. à l'épand. (Sandre)*
Ilot 1	MVS ENERGIE 5	32,20	limon argileux	Assez battant (IB : 1,88)	Moyenne	0	Absence	2
Injection directe ou enfouissement rapide ou épandage sur couvert végétal en place. Pour un épandage d'automne limiter la dose et/ou mettre une CIPAN à développement rapide, préférer un épandage de printemps. Epandre au plus proche des besoins de la culture								
Ilot 10	MVS ENERGIE 63	4,80	limon argileux	Assez battant (IB : 1,88)	Moyenne	0	Absence	2
Injection directe ou enfouissement rapide ou épandage sur couvert végétal en place. Pour un épandage d'automne limiter la dose et/ou mettre une CIPAN à développement rapide, préférer un épandage de printemps. Epandre au plus proche des besoins de la culture								
Ilot 11	MVS ENERGIE 63	0,42	limon argileux	Assez battant (IB : 1,88)	Moyenne	0	Absence	2
Injection directe ou enfouissement rapide ou épandage sur couvert végétal en place. Pour un épandage d'automne limiter la dose et/ou mettre une CIPAN à développement rapide, préférer un épandage de printemps. Epandre au plus proche des besoins de la culture								
Ilot 12	MVS ENERGIE 63	1,34	limon argileux	Assez battant (IB : 1,88)	Moyenne	0	Absence	2
Injection directe ou enfouissement rapide ou épandage sur couvert végétal en place. Pour un épandage d'automne limiter la dose et/ou mettre une CIPAN à développement rapide, préférer un épandage de printemps. Epandre au plus proche des besoins de la culture								
Ilot 13	MVS ENERGIE 65	66,46	limon argileux	Assez battant (IB : 1,88)	Absence	0	Absence	2
Pour un épandage d'automne limiter la dose et/ou mettre une CIPAN à développement rapide, préférer un épandage de printemps. Epandre au plus proche des besoins de la culture								
Ilot 14	MVS ENERGIE 66	63,96	limon argileux	Assez battant (IB : 1,88)	Absence	0	Absence	2
Pour un épandage d'automne limiter la dose et/ou mettre une CIPAN à développement rapide, préférer un épandage de printemps. Epandre au plus proche des besoins de la culture								
Ilot 15	MVS ENERGIE 67	11,70	limon argileux	Assez battant (IB : 1,88)	Moyenne	0	Absence	2
Injection directe ou enfouissement rapide ou épandage sur couvert végétal en place. Pour un épandage d'automne limiter la dose et/ou mettre une CIPAN à développement rapide, préférer un épandage de printemps. Epandre au plus proche des besoins de la culture								
Ilot 16	MVS ENERGIE 68	7,52	limon sableux	Très battant (IB : 3,07)	Moyenne	0	Absence	2
Injection directe ou enfouissement rapide ou épandage sur couvert végétal en place. Pour un épandage d'automne limiter la dose et/ou mettre une CIPAN à développement rapide, préférer un épandage de printemps. Epandre au plus proche des besoins de la culture								

Exploitation agricole : EARL FERME DES VALLEES								
Parcelle	Sondage	Surface épanachable (ha)	Texture de l'horizon labouré	Sensibilité à la battance	Pente	Risque de lessivage (RU/Pluie hivernale)	Durée de l'engorgement	Apt. à l'épand. (Sandre)*
Ilot 17	MVS ENERGIE 68 Injection directe ou enfouissement rapide ou épandage sur couvert végétal en place. Pour un épandage d'automne limiter la dose et/ou mettre une CIPAN à développement rapide, préférer un épandage de printemps. Epandre au plus proche des besoins de la culture	19,51	limon sableux	Très battant (IB : 3,07)	Moyenne	0	Absence	2
Ilot 18	MVS ENERGIE 68 Injection directe ou enfouissement rapide ou épandage sur couvert végétal en place. Pour un épandage d'automne limiter la dose et/ou mettre une CIPAN à développement rapide, préférer un épandage de printemps. Epandre au plus proche des besoins de la culture	14,49	limon sableux	Très battant (IB : 3,07)	Moyenne	0	Absence	2
Ilot 19	MVS ENERGIE 64 Pour un épandage d'automne limiter la dose et/ou mettre une CIPAN à développement rapide, préférer un épandage de printemps. Epandre au plus proche des besoins de la culture	28,58	limon argileux	Assez battant (IB : 1,88)	Absence	0	Absence	2
Ilot 2	MVS ENERGIE 5 Injection directe ou enfouissement rapide ou épandage sur couvert végétal en place. Pour un épandage d'automne limiter la dose et/ou mettre une CIPAN à développement rapide, préférer un épandage de printemps. Epandre au plus proche des besoins de la culture	32,84	limon argileux	Assez battant (IB : 1,88)	Moyenne	0	Absence	2
Ilot 20	MVS ENERGIE 64 Pour un épandage d'automne limiter la dose et/ou mettre une CIPAN à développement rapide, préférer un épandage de printemps. Epandre au plus proche des besoins de la culture	2,73	limon argileux	Assez battant (IB : 1,88)	Absence	0	Absence	2
Ilot 21	MVS ENERGIE 19 Injection directe ou enfouissement rapide ou épandage sur couvert végétal en place	2,65	limon sableux	Très battant (IB : 3,07)	Absence	0	Absence	2
Ilot 22	MVS ENERGIE 19 Injection directe ou enfouissement rapide ou épandage sur couvert végétal en place	2,17	limon sableux	Très battant (IB : 3,07)	Absence	0	Absence	2
Ilot 25	MVS ENERGIE 21 Pas de prescription particulière au-delà de la réglementation	4,95	limon argileux	Assez battant (IB : 1,88)	Absence	0	Absence	1
Ilot 26	MVS ENERGIE 21 Pas de prescription particulière au-delà de la réglementation	12,71	limon argileux	Assez battant (IB : 1,88)	Absence	0	Absence	1
Ilot 27	MVS ENERGIE 30 Pour un épandage d'automne limiter la dose et/ou mettre une CIPAN à développement rapide, préférer un épandage de printemps. Epandre au plus proche des besoins de la culture	30,61	limon argileux	Assez battant (IB : 1,88)	Absence	0	Absence	2
Ilot 28	MVS ENERGIE 30 Pour un épandage d'automne limiter la dose et/ou mettre une CIPAN à développement rapide, préférer un épandage de printemps. Epandre au plus proche des besoins de la culture	9,26	limon argileux	Assez battant (IB : 1,88)	Absence	0	Absence	2
Ilot 29	MVS ENERGIE 36 Interdit sauf mise en place du dispositif prévu par la réglementation en zone vulnérable, limitant le risque de ruissellement dans ce cas, injection directe ou enfouissement rapide ou épandage sur couvert végétal en place. Pour un épandage d'automne limiter la dose et/ou mettre une CIPAN à développement rapide, préférer un épandage de	1,22	limon argileux	Assez battant (IB : 1,88)	Assez forte	0	Absence	2

Exploitation agricole : EARL FERME DES VALLEES

Parcelle	Sondage	Surface épanachable (ha)	Texture de l'horizon labouré	Sensibilité à la battance	Pente	Risque de lessivage (RU/Pluie hivernale)	Durée de l'engorgement	Apt. à l'épand. (Sandre)*
	printemps. Epancher au plus proche des besoins de la culture							
Ilot 3	MVS ENERGIE 5	2,00	limon argileux	Assez battant (IB : 1,88)	Moyenne	0	Absence	2
	Injection directe ou enfouissement rapide ou épandage sur couvert végétal en place. Pour un épandage d'automne limiter la dose et/ou mettre une CIPAN à développement rapide, préférer un épandage de printemps. Epancher au plus proche des besoins de la culture							
Ilot 30	MVS ENERGIE 67	4,89	limon argileux	Assez battant (IB : 1,88)	Moyenne	0	Absence	2
	Injection directe ou enfouissement rapide ou épandage sur couvert végétal en place. Pour un épandage d'automne limiter la dose et/ou mettre une CIPAN à développement rapide, préférer un épandage de printemps. Epancher au plus proche des besoins de la culture							
Ilot 4	MVS ENERGIE 5	7,84	limon argileux	Assez battant (IB : 1,88)	Moyenne	0	Absence	2
	Injection directe ou enfouissement rapide ou épandage sur couvert végétal en place. Pour un épandage d'automne limiter la dose et/ou mettre une CIPAN à développement rapide, préférer un épandage de printemps. Epancher au plus proche des besoins de la culture							
Ilot 5	MVS ENERGIE 5	0,16	limon argileux	Assez battant (IB : 1,88)	Moyenne	0	Absence	2
	Injection directe ou enfouissement rapide ou épandage sur couvert végétal en place. Pour un épandage d'automne limiter la dose et/ou mettre une CIPAN à développement rapide, préférer un épandage de printemps. Epancher au plus proche des besoins de la culture							
Ilot 6	MVS ENERGIE 61	17,48	limon argileux	Assez battant (IB : 1,88)	Absence	0	Absence	2
	Pour un épandage d'automne limiter la dose et/ou mettre une CIPAN à développement rapide, préférer un épandage de printemps. Epancher au plus proche des besoins de la culture							
Ilot 8	MVS ENERGIE 5	6,50	limon argileux	Assez battant (IB : 1,88)	Moyenne	0	Absence	2
	Injection directe ou enfouissement rapide ou épandage sur couvert végétal en place. Pour un épandage d'automne limiter la dose et/ou mettre une CIPAN à développement rapide, préférer un épandage de printemps. Epancher au plus proche des besoins de la culture							
Ilot 9	MVS ENERGIE 63	14,16	limon argileux	Assez battant (IB : 1,88)	Moyenne	0	Absence	2
	Injection directe ou enfouissement rapide ou épandage sur couvert végétal en place. Pour un épandage d'automne limiter la dose et/ou mettre une CIPAN à développement rapide, préférer un épandage de printemps. Epancher au plus proche des besoins de la culture							

* 1 : Sans contrainte - 2 : Sous contrainte - 3 : Interdit



EVALUATION DE L'APTITUDE DES SOLS A L'EPANDAGE

Synthèse des conseils de pratiques agronomiques

Périmètre d'épandage : SAS MVS ENERGIE

Produit d'épandage : Digestat brut

Unité de production : SAS MVS ENERGIE

Rapport C/N : Inférieur à 8 - Tenue en tas : Liquide

Exploitation agricole : EARL LE CAUREL								
Parcelle	Sondage	Surface épandable (ha)	Texture de l'horizon labouré	Sensibilité à la battance	Pente	Risque de lessivage (RU/Pluie hivernale)	Durée de l'engorgement	Apt. à l'épand. (Sandre)*
Ilot 15	MVS ENERGIE 62 Pour un épandage d'automne limiter la dose et/ou mettre une CIPAN à développement rapide, préférer un épandage de printemps. Epandre au plus proche des besoins de la culture	6,11	limon argileux	Assez battant (IB : 1,88)	Absence	0	Absence	2
Ilot 20	MVS ENERGIE 60 Pour un épandage d'automne limiter la dose et/ou mettre une CIPAN à développement rapide, préférer un épandage de printemps. Epandre au plus proche des besoins de la culture	9,56	limon argileux	Assez battant (IB : 1,88)	Absence	0	Absence	2
Ilot 21	MVS ENERGIE 4 Pour un épandage d'automne limiter la dose et/ou mettre une CIPAN à développement rapide, préférer un épandage de printemps. Epandre au plus proche des besoins de la culture	23,38	limon argileux	Assez battant (IB : 1,88)	Absence	0	Absence	2
Ilot 23	MVS ENERGIE 4 Pour un épandage d'automne limiter la dose et/ou mettre une CIPAN à développement rapide, préférer un épandage de printemps. Epandre au plus proche des besoins de la culture	11,83	limon argileux	Assez battant (IB : 1,88)	Absence	0	Absence	2
Ilot 3	MVS ENERGIE 62 Pour un épandage d'automne limiter la dose et/ou mettre une CIPAN à développement rapide, préférer un épandage de printemps. Epandre au plus proche des besoins de la culture	1,70	limon argileux	Assez battant (IB : 1,88)	Absence	0	Absence	2
Ilot 33	MVS ENERGIE 62 Pour un épandage d'automne limiter la dose et/ou mettre une CIPAN à développement rapide, préférer un épandage de printemps. Epandre au plus proche des besoins de la culture	12,68	limon argileux	Assez battant (IB : 1,88)	Absence	0	Absence	2
Ilot 34	MVS ENERGIE 60 Pour un épandage d'automne limiter la dose et/ou mettre une CIPAN à développement rapide, préférer un épandage de printemps. Epandre au plus proche des besoins de la culture	28,01	limon argileux	Assez battant (IB : 1,88)	Absence	0	Absence	2

* 1 : Sans contrainte - 2 : Sous contrainte - 3 : Interdit



EVALUATION DE L'APTITUDE DES SOLS A L'EPANDAGE

Synthèse des conseils de pratiques agronomiques

Périmètre d'épandage : SAS MVS ENERGIE

Produit d'épandage : Digestat brut

Unité de production : SAS MVS ENERGIE

Rapport C/N : Inférieur à 8 - Tenue en tas : Liquide

Exploitation agricole : EARL MARSAUX								
Parcelle	Sondage	Surface épandable (ha)	Texture de l'horizon labouré	Sensibilité à la battance	Pente	Risque de lessivage (RU/Pluie hivernale)	Durée de l'engorgement	Apt. à l'épand. (Sandre)*
Ilot 1	MVS ENERGIE 32 Pas de prescription particulière au-delà de la réglementation	32,09	limon argileux	Assez battant (IB : 1,88)	Absence	0	Absence	1
Ilot 10	MVS ENERGIE 39 Pour un épandage d'automne limiter la dose et/ou mettre une CIPAN à développement rapide, préférer un épandage de printemps. Epandre au plus proche des besoins de la culture	0,17	limon argileux	Assez battant (IB : 1,88)	Absence	0	Absence	2
Ilot 14	MVS ENERGIE 73 Pour un épandage d'automne limiter la dose et/ou mettre une CIPAN à développement rapide, préférer un épandage de printemps. Epandre au plus proche des besoins de la culture	9,15	limon argileux	Assez battant (IB : 1,88)	Absence	0	Absence	2
Ilot 2	MVS ENERGIE 39 Pour un épandage d'automne limiter la dose et/ou mettre une CIPAN à développement rapide, préférer un épandage de printemps. Epandre au plus proche des besoins de la culture	29,52	limon argileux	Assez battant (IB : 1,88)	Absence	0	Absence	2
Ilot 3	MVS ENERGIE 29 Pas de prescription particulière au-delà de la réglementation	9,93	limon argileux	Assez battant (IB : 1,88)	Absence	0	Absence	1
Ilot 4	MVS ENERGIE 34 Pour un épandage d'automne limiter la dose et/ou mettre une CIPAN à développement rapide, préférer un épandage de printemps. Epandre au plus proche des besoins de la culture	1,12	limon argileux	Assez battant (IB : 1,88)	Absence	0	Absence	2
Ilot 5	MVS ENERGIE 34 Pour un épandage d'automne limiter la dose et/ou mettre une CIPAN à développement rapide, préférer un épandage de printemps. Epandre au plus proche des besoins de la culture	0,66	limon argileux	Assez battant (IB : 1,88)	Absence	0	Absence	2
Ilot 6	MVS ENERGIE 37 Pour un épandage d'automne limiter la dose et/ou mettre une CIPAN à développement rapide, préférer un épandage de printemps. Epandre au plus proche des besoins de la culture	40,04	limon argileux	Assez battant (IB : 1,88)	Absence	0	Absence	2
Ilot 7	MVS ENERGIE 73 Pour un épandage d'automne limiter la dose et/ou mettre une CIPAN à développement rapide, préférer un épandage de printemps. Epandre au plus proche des besoins de la culture	1,19	limon argileux	Assez battant (IB : 1,88)	Absence	0	Absence	2
Ilot 8	MVS ENERGIE 73 Pour un épandage d'automne limiter la dose et/ou mettre une CIPAN à développement rapide, préférer un épandage de printemps. Epandre au plus proche des besoins de la culture	2,16	limon argileux	Assez battant (IB : 1,88)	Absence	0	Absence	2

Exploitation agricole : EARL MARSAUX								
Parcelle	Sondage	Surface épardable (ha)	Texture de l'horizon labouré	Sensibilité à la battance	Pente	Risque de lessivage (RU/Pluie hivernale)	Durée de l'engor- gement	Apt. à l'épard. (Sandre)*
Ilot 9	MVS ENERGIE 40	13,10	limon argileux	Assez battant (IB : 1,88)	Absence	0	Absence	2
Pour un épandage d'automne limiter la dose et/ou mettre une CIPAN à développement rapide, préférer un épandage de printemps. Epandre au plus proche des besoins de la culture								

* 1 : Sans contrainte - 2 : Sous contrainte - 3 : Interdit



EVALUATION DE L'APTITUDE DES SOLS A L'EPANDAGE

Synthèse des conseils de pratiques agronomiques

Périmètre d'épandage : SAS MVS ENERGIE

Produit d'épandage : Digestat brut

Unité de production : SAS MVS ENERGIE

Rapport C/N : Inférieur à 8 - Tenue en tas : Liquide

Exploitation agricole : EARL SOETEMONT								
Parcelle	Sondage	Surface épandable (ha)	Texture de l'horizon labouré	Sensibilité à la battance	Pente	Risque de lessivage (RU/Pluie hivernale)	Durée de l'engorgement	Apt. à l'épand. (Sandre)*
Ilot 11	MVS ENERGIE 59 Pas de prescription particulière au-delà de la réglementation	4,90	limon argileux	Assez battant (IB : 1,88)	Absence	0	Absence	1
Ilot 12	MVS ENERGIE 59 Pas de prescription particulière au-delà de la réglementation	0,72	limon argileux	Assez battant (IB : 1,88)	Absence	0	Absence	1
Ilot 13	MVS ENERGIE 71 Pas de prescription particulière au-delà de la réglementation	25,67	limon argileux	Assez battant (IB : 1,88)	Absence	0	Absence	1
Ilot 14	MVS ENERGIE 71 Pas de prescription particulière au-delà de la réglementation	11,31	limon argileux	Assez battant (IB : 1,88)	Absence	0	Absence	1
Ilot 15	MVS ENERGIE 58 Pas de prescription particulière au-delà de la réglementation	11,69	limon argileux	Assez battant (IB : 1,88)	Absence	0	Absence	1
Ilot 16	MVS ENERGIE 53 Pas de prescription particulière au-delà de la réglementation	4,04	limon argileux	Assez battant (IB : 1,88)	Absence	0	Absence	1
Ilot 17	MVS ENERGIE 53 Pas de prescription particulière au-delà de la réglementation	23,51	limon argileux	Assez battant (IB : 1,88)	Absence	0	Absence	1
Ilot 18	MVS ENERGIE 55 Pas de prescription particulière au-delà de la réglementation	2,36	limon argileux	Assez battant (IB : 1,88)	Absence	0	Absence	1
Ilot 19	MVS ENERGIE 55 Pas de prescription particulière au-delà de la réglementation	1,78	limon argileux	Assez battant (IB : 1,88)	Absence	0	Absence	1
Ilot 4	MVS ENERGIE 51 Pas de prescription particulière au-delà de la réglementation	6,21	limon argileux	Assez battant (IB : 1,88)	Absence	0	Absence	1
Ilot 5	MVS ENERGIE 51 Pas de prescription particulière au-delà de la réglementation	8,83	limon argileux	Assez battant (IB : 1,88)	Absence	0	Absence	1
Ilot 9	MVS ENERGIE 56 Pas de prescription particulière au-delà de la réglementation	0,14	limon argileux	Assez battant (IB : 1,88)	Absence	0	Absence	1

Exploitation agricole : EARL SOETEMONT

Parcelle	Sondage	Surface épardable (ha)	Texture de l'horizon labouré	Sensibilité à la battance	Pente	Risque de lessivage (RU/Pluie hivernale)	Durée de l'engor- gement	Apt. à l'épand. (Sandre)*
----------	---------	------------------------------	---------------------------------	------------------------------	-------	--	--------------------------------	---------------------------------

* 1 : Sans contrainte - 2 : Sous contrainte - 3 : Interdit



EVALUATION DE L'APTITUDE DES SOLS A L'EPANDAGE

Synthèse des conseils de pratiques agronomiques

Périmètre d'épandage : SAS MVS ENERGIE
 Unité de production : SAS MVS ENERGIE

Produit d'épandage : Digestat brut
 Rapport C/N : Inférieur à 8 - Tenue en tas : Liquide

Exploitation agricole : Philippe Warmé								
Parcelle	Sondage	Surface épandable (ha)	Texture de l'horizon labouré	Sensibilité à la battance	Pente	Risque de lessivage (RU/Pluie hivernale)	Durée de l'engorgement	Apt. à l'épand. (Sandre)*
Ilot 1	MVS ENERGIE 7 Pour un épandage d'automne limiter la dose et/ou mettre une CIPAN à développement rapide, préférer un épandage de printemps. Epandre au plus proche des besoins de la culture	9,00	limon argileux	Assez battant (IB : 1,88)	Absence	0	Absence	2
Ilot 10	MVS ENERGIE 46 Pas de prescription particulière au-delà de la réglementation	22,77	limon argileux	Assez battant (IB : 1,88)	Absence	0	Absence	1
Ilot 11	MVS ENERGIE 38 Pour un épandage d'automne limiter la dose et/ou mettre une CIPAN à développement rapide, préférer un épandage de printemps. Epandre au plus proche des besoins de la culture	16,84	limon argileux	Assez battant (IB : 1,88)	Absence	0	Absence	2
Ilot 12	MVS ENERGIE 24 Pas de prescription particulière au-delà de la réglementation	10,03	limon argileux	Assez battant (IB : 1,88)	Absence	0	Absence	1
Ilot 13	MVS ENERGIE 46 Pas de prescription particulière au-delà de la réglementation	14,88	limon argileux	Assez battant (IB : 1,88)	Absence	0	Absence	1
Ilot 14	MVS ENERGIE 22 Pas de prescription particulière au-delà de la réglementation	1,80	limon argileux	Assez battant (IB : 1,88)	Absence	0	Absence	1
Ilot 15	MVS ENERGIE 31 Pas de prescription particulière au-delà de la réglementation	3,04	limon argileux	Assez battant (IB : 1,88)	Absence	0	Absence	1
Ilot 16	MVS ENERGIE 23 Injection directe ou enfouissement rapide ou épandage sur couvert végétal en place	1,57	limon sableux	Très battant (IB : 3,07)	Absence	0	Absence	2
Ilot 17	MVS ENERGIE 20 Pas de prescription particulière au-delà de la réglementation	6,39	limon argileux	Assez battant (IB : 1,88)	Absence	0	Absence	1
Ilot 18	MVS ENERGIE 23 Injection directe ou enfouissement rapide ou épandage sur couvert végétal en place	2,67	limon sableux	Très battant (IB : 3,07)	Absence	0	Absence	2
Ilot 2	MVS ENERGIE 18 Pour un épandage d'automne limiter la dose et/ou mettre une CIPAN à développement rapide, préférer un épandage de printemps. Epandre au plus proche des besoins de la culture	1,85	limon argileux	Assez battant (IB : 1,88)	Absence	0	Absence	2

Exploitation agricole : Philippe Warmé								
Parcelle	Sondage	Surface épanachable (ha)	Texture de l'horizon labouré	Sensibilité à la battance	Pente	Risque de lessivage (RU/Pluie hivernale)	Durée de l'engorgement	Apt. à l'épand. (Sandre)*
Ilot 20	MVS ENERGIE 24 Pas de prescription particulière au-delà de la réglementation	0,45	limon argileux	Assez battant (IB : 1,88)	Absence	0	Absence	1
Ilot 21	MVS ENERGIE 25 Pas de prescription particulière au-delà de la réglementation	19,12	limon argileux	Assez battant (IB : 1,88)	Absence	0	Absence	1
Ilot 22	MVS ENERGIE 24 Pas de prescription particulière au-delà de la réglementation	10,73	limon argileux	Assez battant (IB : 1,88)	Absence	0	Absence	1
Ilot 23	MVS ENERGIE 18 Pour un épandage d'automne limiter la dose et/ou mettre une CIPAN à développement rapide, préférer un épandage de printemps. Epandre au plus proche des besoins de la culture	12,83	limon argileux	Assez battant (IB : 1,88)	Absence	0	Absence	2
Ilot 24	MVS ENERGIE 18 Pour un épandage d'automne limiter la dose et/ou mettre une CIPAN à développement rapide, préférer un épandage de printemps. Epandre au plus proche des besoins de la culture	21,64	limon argileux	Assez battant (IB : 1,88)	Absence	0	Absence	2
Ilot 25	MVS ENERGIE 69 Injection directe ou enfouissement rapide ou épandage sur couvert végétal en place. Pour un épandage d'automne limiter la dose et/ou mettre une CIPAN à développement rapide, préférer un épandage de printemps. Epandre au plus proche des besoins de la culture	5,90	limon argileux	Assez battant (IB : 1,88)	Moyenne	0	Absence	2
Ilot 26	MVS ENERGIE 70 Injection directe ou enfouissement rapide ou épandage sur couvert végétal en place. Pour un épandage d'automne limiter la dose et/ou mettre une CIPAN à développement rapide, préférer un épandage de printemps. Epandre au plus proche des besoins de la culture	2,86	limon argileux	Assez battant (IB : 1,88)	Moyenne	0	Absence	2
Ilot 27	MVS ENERGIE 38 Pour un épandage d'automne limiter la dose et/ou mettre une CIPAN à développement rapide, préférer un épandage de printemps. Epandre au plus proche des besoins de la culture	19,75	limon argileux	Assez battant (IB : 1,88)	Absence	0	Absence	2
Ilot 28	MVS ENERGIE 22 Pas de prescription particulière au-delà de la réglementation	0,80	limon argileux	Assez battant (IB : 1,88)	Absence	0	Absence	1
Ilot 29	MVS ENERGIE 18 Pour un épandage d'automne limiter la dose et/ou mettre une CIPAN à développement rapide, préférer un épandage de printemps. Epandre au plus proche des besoins de la culture	2,60	limon argileux	Assez battant (IB : 1,88)	Absence	0	Absence	2
Ilot 3	MVS ENERGIE 52 Pas de prescription particulière au-delà de la réglementation	18,26	limon argileux	Assez battant (IB : 1,88)	Absence	0	Absence	1
Ilot 30	MVS ENERGIE 35 Pour un épandage d'automne limiter la dose et/ou mettre une CIPAN à développement rapide, préférer un épandage de printemps. Epandre au plus proche des besoins de la culture	6,37	limon argileux	Assez battant (IB : 1,88)	Absence	0	Absence	2
Ilot 31	MVS ENERGIE 70 Injection directe ou enfouissement rapide ou épandage sur couvert végétal en place. Pour un épandage d'automne	1,25	limon argileux	Assez battant (IB : 1,88)	Moyenne	0	Absence	2

Exploitation agricole : Philippe Warmé								
Parcelle	Sondage	Surface épanachable (ha)	Texture de l'horizon labouré	Sensibilité à la battance	Pente	Risque de lessivage (RU/Pluie hivernale)	Durée de l'engorgement	Apt. à l'épand. (Sandre)*

limiter la dose et/ou mettre une CIPAN à développement rapide, préférer un épandage de printemps. Epancher au plus proche des besoins de la culture

Ilot 32	MVS ENERGIE 44 Pas de prescription particulière au-delà de la réglementation	16,45	limon argileux	Assez battant (IB : 1,88)	Absence	0	Absence	1
Ilot 33	MVS ENERGIE 17 Pour un épandage d'automne limiter la dose et/ou mettre une CIPAN à développement rapide, préférer un épandage de printemps. Epancher au plus proche des besoins de la culture	1,34	limon argileux	Assez battant (IB : 1,88)	Absence	0,8	Absence	2
Ilot 34	MVS ENERGIE 24 Pas de prescription particulière au-delà de la réglementation	1,23	limon argileux	Assez battant (IB : 1,88)	Absence	0	Absence	1
Ilot 35	MVS ENERGIE 17 Pour un épandage d'automne limiter la dose et/ou mettre une CIPAN à développement rapide, préférer un épandage de printemps. Epancher au plus proche des besoins de la culture	0,25	limon argileux	Assez battant (IB : 1,88)	Absence	0,8	Absence	2
Ilot 38	MVS ENERGIE 17 Pour un épandage d'automne limiter la dose et/ou mettre une CIPAN à développement rapide, préférer un épandage de printemps. Epancher au plus proche des besoins de la culture	0,92	limon argileux	Assez battant (IB : 1,88)	Absence	0,8	Absence	2
Ilot 4	MVS ENERGIE 48 Pas de prescription particulière au-delà de la réglementation	1,71	limon argileux	Assez battant (IB : 1,88)	Absence	0	Absence	1
Ilot 40	MVS ENERGIE 26 Pas de prescription particulière au-delà de la réglementation	7,45	limon argileux	Assez battant (IB : 1,88)	Absence	0	Absence	1
Ilot 41	MVS ENERGIE 26 Pas de prescription particulière au-delà de la réglementation	5,55	limon argileux	Assez battant (IB : 1,88)	Absence	0	Absence	1
Ilot 42	MVS ENERGIE 41 Pas de prescription particulière au-delà de la réglementation	11,24	limon argileux	Assez battant (IB : 1,88)	Absence	0	Absence	1
Ilot 43	MVS ENERGIE 22 Pas de prescription particulière au-delà de la réglementation	1,84	limon argileux	Assez battant (IB : 1,88)	Absence	0	Absence	1
Ilot 45	MVS ENERGIE 69 Injection directe ou enfouissement rapide ou épandage sur couvert végétal en place. Pour un épandage d'automne limiter la dose et/ou mettre une CIPAN à développement rapide, préférer un épandage de printemps. Epancher au plus proche des besoins de la culture	0,65	limon argileux	Assez battant (IB : 1,88)	Moyenne	0	Absence	2
Ilot 46	MVS ENERGIE 72 Pas d'épandage en période d'engorgement du sol	2,09	limon argileux	Assez battant (IB : 1,88)	Absence	0	< 2 mois	2
Ilot 47	MVS ENERGIE 35 Pour un épandage d'automne limiter la dose et/ou mettre une CIPAN à développement rapide, préférer un épandage de	0,33	limon argileux	Assez battant (IB : 1,88)	Absence	0	Absence	2

Exploitation agricole : Philippe Warmé

Parcelle	Sondage	Surface épanachable (ha)	Texture de l'horizon labouré	Sensibilité à la battance	Pente	Risque de lessivage (RU/Pluie hivernale)	Durée de l'engorgement	Apt. à l'épand. (Sandre)*
	printemps. Epancher au plus proche des besoins de la culture							
Ilot 48	MVS ENERGIE 35 Pour un épandage d'automne limiter la dose et/ou mettre une CIPAN à développement rapide, préférer un épandage de printemps. Epancher au plus proche des besoins de la culture	11,73	limon argileux	Assez battant (IB : 1,88)	Absence	0	Absence	2
Ilot 49	MVS ENERGIE 35 Pour un épandage d'automne limiter la dose et/ou mettre une CIPAN à développement rapide, préférer un épandage de printemps. Epancher au plus proche des besoins de la culture	1,00	limon argileux	Assez battant (IB : 1,88)	Absence	0	Absence	2
Ilot 5	MVS ENERGIE 48 Pas de prescription particulière au-delà de la réglementation	5,11	limon argileux	Assez battant (IB : 1,88)	Absence	0	Absence	1
Ilot 51	MVS ENERGIE 22 Pas de prescription particulière au-delà de la réglementation	0,40	limon argileux	Assez battant (IB : 1,88)	Absence	0	Absence	1
Ilot 52	MVS ENERGIE 22 Pas de prescription particulière au-delà de la réglementation	0,43	limon argileux	Assez battant (IB : 1,88)	Absence	0	Absence	1
Ilot 6	MVS ENERGIE 52 Pas de prescription particulière au-delà de la réglementation	1,12	limon argileux	Assez battant (IB : 1,88)	Absence	0	Absence	1
Ilot 7	MVS ENERGIE 41 Pas de prescription particulière au-delà de la réglementation	26,10	limon argileux	Assez battant (IB : 1,88)	Absence	0	Absence	1
Ilot 8	MVS ENERGIE 48 Pas de prescription particulière au-delà de la réglementation	3,96	limon argileux	Assez battant (IB : 1,88)	Absence	0	Absence	1
Ilot 9	MVS ENERGIE 48 Pas de prescription particulière au-delà de la réglementation	2,50	limon argileux	Assez battant (IB : 1,88)	Absence	0	Absence	1

* 1 : Sans contrainte - 2 : Sous contrainte - 3 : Interdit



EVALUATION DE L'APTITUDE DES SOLS A L'EPANDAGE

Synthèse des conseils de pratiques agronomiques

Périmètre d'épandage : SAS MVS ENERGIE

Produit d'épandage : Digestat brut

Unité de production : SAS MVS ENERGIE

Rapport C/N : Inférieur à 8 - Tenue en tas : Liquide

Exploitation agricole : SCEA Ferme d'Ansauvillers								
Parcelle	Sondage	Surface épandable (ha)	Texture de l'horizon labouré	Sensibilité à la battance	Pente	Risque de lessivage (RU/Pluie hivernale)	Durée de l'engorgement	Apt. à l'épand. (Sandre)*
Ilot 1	MVS ENERGIE 1	27,35	limon argileux	Assez battant (IB : 1,88)	Moyenne	0,75	Absence	2
Injection directe ou enfouissement rapide ou épandage sur couvert végétal en place. Pour un épandage d'automne limiter la dose et/ou mettre une CIPAN à développement rapide, préférer un épandage de printemps. Epandre au plus proche des besoins de la culture								
Ilot 10	MVS ENERGIE 1	6,26	limon argileux	Assez battant (IB : 1,88)	Moyenne	0,75	Absence	2
Injection directe ou enfouissement rapide ou épandage sur couvert végétal en place. Pour un épandage d'automne limiter la dose et/ou mettre une CIPAN à développement rapide, préférer un épandage de printemps. Epandre au plus proche des besoins de la culture								
Ilot 11	MVS ENERGIE 1	2,15	limon argileux	Assez battant (IB : 1,88)	Moyenne	0,75	Absence	2
Injection directe ou enfouissement rapide ou épandage sur couvert végétal en place. Pour un épandage d'automne limiter la dose et/ou mettre une CIPAN à développement rapide, préférer un épandage de printemps. Epandre au plus proche des besoins de la culture								
Ilot 12	MVS ENERGIE 1	3,84	limon argileux	Assez battant (IB : 1,88)	Moyenne	0,75	Absence	2
Injection directe ou enfouissement rapide ou épandage sur couvert végétal en place. Pour un épandage d'automne limiter la dose et/ou mettre une CIPAN à développement rapide, préférer un épandage de printemps. Epandre au plus proche des besoins de la culture								
Ilot 13	MVS ENERGIE 1	0,26	limon argileux	Assez battant (IB : 1,88)	Moyenne	0,75	Absence	2
Injection directe ou enfouissement rapide ou épandage sur couvert végétal en place. Pour un épandage d'automne limiter la dose et/ou mettre une CIPAN à développement rapide, préférer un épandage de printemps. Epandre au plus proche des besoins de la culture								
Ilot 14	MVS ENERGIE 3	4,03	limon	Très battant (IB : 2,64)	Absence	0	Absence	2
Injection directe ou enfouissement rapide ou épandage sur couvert végétal en place. Pour un épandage d'automne limiter la dose et/ou mettre une CIPAN à développement rapide, préférer un épandage de printemps. Epandre au plus proche des besoins de la culture								
Ilot 16	MVS ENERGIE 2	1,02	limon	Très battant (IB : 2,64)	Moyenne	0	Absence	2
Injection directe ou enfouissement rapide ou épandage sur couvert végétal en place. Pour un épandage d'automne limiter la dose et/ou mettre une CIPAN à développement rapide, préférer un épandage de printemps. Epandre au plus proche des besoins de la culture								
Ilot 17	MVS ENERGIE 2	2,02	limon	Très battant (IB : 2,64)	Moyenne	0	Absence	2
Injection directe ou enfouissement rapide ou épandage sur couvert végétal en place. Pour un épandage d'automne limiter la dose et/ou mettre une CIPAN à développement rapide, préférer un épandage de printemps. Epandre au plus proche des besoins de la culture								

Exploitation agricole : SCEA Ferme d'Ansauvillers

Parcelle	Sondage	Surface épanachable (ha)	Texture de l'horizon labouré	Sensibilité à la battance	Pente	Risque de lessivage (RU/Pluie hivernale)	Durée de l'engorgement	Apt. à l'épand. (Sandre)*
	limiter la dose et/ou mettre une CIPAN à développement rapide, préférer un épandage de printemps. Epandre au plus proche des besoins de la culture							
Ilot 18	MVS ENERGIE 2	4,26	limon	Très battant (IB : 2,64)	Moyenne	0	Absence	2
	Injection directe ou enfouissement rapide ou épandage sur couvert végétal en place. Pour un épandage d'automne limiter la dose et/ou mettre une CIPAN à développement rapide, préférer un épandage de printemps. Epandre au plus proche des besoins de la culture							
Ilot 19	MVS ENERGIE 2	2,19	limon	Très battant (IB : 2,64)	Moyenne	0	Absence	2
	Injection directe ou enfouissement rapide ou épandage sur couvert végétal en place. Pour un épandage d'automne limiter la dose et/ou mettre une CIPAN à développement rapide, préférer un épandage de printemps. Epandre au plus proche des besoins de la culture							
Ilot 2	MVS ENERGIE 1	4,97	limon argileux	Assez battant (IB : 1,88)	Moyenne	0,75	Absence	2
	Injection directe ou enfouissement rapide ou épandage sur couvert végétal en place. Pour un épandage d'automne limiter la dose et/ou mettre une CIPAN à développement rapide, préférer un épandage de printemps. Epandre au plus proche des besoins de la culture							
Ilot 20	MVS ENERGIE 2	5,03	limon	Très battant (IB : 2,64)	Moyenne	0	Absence	2
	Injection directe ou enfouissement rapide ou épandage sur couvert végétal en place. Pour un épandage d'automne limiter la dose et/ou mettre une CIPAN à développement rapide, préférer un épandage de printemps. Epandre au plus proche des besoins de la culture							
Ilot 21	MVS ENERGIE 2	4,05	limon	Très battant (IB : 2,64)	Moyenne	0	Absence	2
	Injection directe ou enfouissement rapide ou épandage sur couvert végétal en place. Pour un épandage d'automne limiter la dose et/ou mettre une CIPAN à développement rapide, préférer un épandage de printemps. Epandre au plus proche des besoins de la culture							
Ilot 22	MVS ENERGIE 2	3,87	limon	Très battant (IB : 2,64)	Moyenne	0	Absence	2
	Injection directe ou enfouissement rapide ou épandage sur couvert végétal en place. Pour un épandage d'automne limiter la dose et/ou mettre une CIPAN à développement rapide, préférer un épandage de printemps. Epandre au plus proche des besoins de la culture							
Ilot 24	MVS ENERGIE 2	0,27	limon	Très battant (IB : 2,64)	Moyenne	0	Absence	2
	Injection directe ou enfouissement rapide ou épandage sur couvert végétal en place. Pour un épandage d'automne limiter la dose et/ou mettre une CIPAN à développement rapide, préférer un épandage de printemps. Epandre au plus proche des besoins de la culture							
Ilot 25	MVS ENERGIE 2	1,31	limon	Très battant (IB : 2,64)	Moyenne	0	Absence	2
	Injection directe ou enfouissement rapide ou épandage sur couvert végétal en place. Pour un épandage d'automne limiter la dose et/ou mettre une CIPAN à développement rapide, préférer un épandage de printemps. Epandre au plus proche des besoins de la culture							
Ilot 26	MVS ENERGIE 2	1,61	limon	Très battant (IB : 2,64)	Moyenne	0	Absence	2
	Injection directe ou enfouissement rapide ou épandage sur couvert végétal en place. Pour un épandage d'automne limiter la dose et/ou mettre une CIPAN à développement rapide, préférer un épandage de printemps. Epandre au plus proche des besoins de la culture							

Exploitation agricole : SCEA Ferme d'Ansauvillers								
Parcelle	Sondage	Surface épanachable (ha)	Texture de l'horizon labouré	Sensibilité à la battance	Pente	Risque de lessivage (RU/Pluie hivernale)	Durée de l'engorgement	Apt. à l'épand. (Sandre)*
Ilot 28	MVS ENERGIE 2 Injection directe ou enfouissement rapide ou épandage sur couvert végétal en place. Pour un épandage d'automne limiter la dose et/ou mettre une CIPAN à développement rapide, préférer un épandage de printemps. Epandre au plus proche des besoins de la culture	7,60	limon	Très battant (IB : 2,64)	Moyenne	0	Absence	2
Ilot 29	MVS ENERGIE 2 Injection directe ou enfouissement rapide ou épandage sur couvert végétal en place. Pour un épandage d'automne limiter la dose et/ou mettre une CIPAN à développement rapide, préférer un épandage de printemps. Epandre au plus proche des besoins de la culture	6,36	limon	Très battant (IB : 2,64)	Moyenne	0	Absence	2
Ilot 3	MVS ENERGIE 1 Injection directe ou enfouissement rapide ou épandage sur couvert végétal en place. Pour un épandage d'automne limiter la dose et/ou mettre une CIPAN à développement rapide, préférer un épandage de printemps. Epandre au plus proche des besoins de la culture	1,85	limon argileux	Assez battant (IB : 1,88)	Moyenne	0,75	Absence	2
Ilot 30	MVS ENERGIE 2 Injection directe ou enfouissement rapide ou épandage sur couvert végétal en place. Pour un épandage d'automne limiter la dose et/ou mettre une CIPAN à développement rapide, préférer un épandage de printemps. Epandre au plus proche des besoins de la culture	0,33	limon	Très battant (IB : 2,64)	Moyenne	0	Absence	2
Ilot 35	MVS ENERGIE 1 Injection directe ou enfouissement rapide ou épandage sur couvert végétal en place. Pour un épandage d'automne limiter la dose et/ou mettre une CIPAN à développement rapide, préférer un épandage de printemps. Epandre au plus proche des besoins de la culture	0,20	limon argileux	Assez battant (IB : 1,88)	Moyenne	0,75	Absence	2
Ilot 36	MVS ENERGIE 76 Pour un épandage d'automne limiter la dose et/ou mettre une CIPAN à développement rapide, préférer un épandage de printemps. Epandre au plus proche des besoins de la culture	6,16	limon argileux	Assez battant (IB : 1,88)	Absence	0	Absence	2
Ilot 37	MVS ENERGIE 2 Injection directe ou enfouissement rapide ou épandage sur couvert végétal en place. Pour un épandage d'automne limiter la dose et/ou mettre une CIPAN à développement rapide, préférer un épandage de printemps. Epandre au plus proche des besoins de la culture	0,15	limon	Très battant (IB : 2,64)	Moyenne	0	Absence	2
Ilot 6	MVS ENERGIE 3 Injection directe ou enfouissement rapide ou épandage sur couvert végétal en place. Pour un épandage d'automne limiter la dose et/ou mettre une CIPAN à développement rapide, préférer un épandage de printemps. Epandre au plus proche des besoins de la culture	14,09	limon	Très battant (IB : 2,64)	Absence	0	Absence	2
Ilot 7	MVS ENERGIE 3 Injection directe ou enfouissement rapide ou épandage sur couvert végétal en place. Pour un épandage d'automne limiter la dose et/ou mettre une CIPAN à développement rapide, préférer un épandage de printemps. Epandre au plus proche des besoins de la culture	17,12	limon	Très battant (IB : 2,64)	Absence	0	Absence	2
Ilot 8	MVS ENERGIE 1 Injection directe ou enfouissement rapide ou épandage sur couvert végétal en place. Pour un épandage d'automne limiter la dose et/ou mettre une CIPAN à développement rapide, préférer un épandage de printemps. Epandre au plus proche des besoins de la culture	2,70	limon argileux	Assez battant (IB : 1,88)	Moyenne	0,75	Absence	2

Exploitation agricole : SCEA Ferme d'Ansauvillers								
Parcelle	Sondage	Surface épandable (ha)	Texture de l'horizon labouré	Sensibilité à la battance	Pente	Risque de lessivage (RU/Pluie hivernale)	Durée de l'engor- gement	Apt. à l'épand. (Sandre)*
Ilot 9	MVS ENERGIE 1	7,57	limon argileux	Assez battant (IB : 1,88)	Moyenne	0,75	Absence	2
Injection directe ou enfouissement rapide ou épandage sur couvert végétal en place. Pour un épandage d'automne limiter la dose et/ou mettre une CIPAN à développement rapide, préférer un épandage de printemps. Epandre au plus proche des besoins de la culture								

* 1 : Sans contrainte - 2 : Sous contrainte - 3 : Interdit



EVALUATION DE L'APTITUDE DES SOLS A L'EPANDAGE

Synthèse des conseils de pratiques agronomiques

Périmètre d'épandage : SAS MVS ENERGIE

Produit d'épandage : Digestat brut

Unité de production : SAS MVS ENERGIE

Rapport C/N : Inférieur à 8 - Tenue en tas : Liquide

Exploitation agricole : SCEA Ferme de Montgerain								
Parcelle	Sondage	Surface épandable (ha)	Texture de l'horizon labouré	Sensibilité à la battance	Pente	Risque de lessivage (RU/Pluie hivernale)	Durée de l'engorgement	Apt. à l'épand. (Sandre)*
Ilot 1	MVS ENERGIE 28 Pas de prescription particulière au-delà de la réglementation	15,86	limon argileux	Assez battant (IB : 1,88)	Absence	0	Absence	1
Ilot 11	MVS ENERGIE 50 Pas de prescription particulière au-delà de la réglementation	40,86	limon argileux	Assez battant (IB : 1,88)	Absence	0	Absence	1
Ilot 12	MVS ENERGIE 27 Pas de prescription particulière au-delà de la réglementation	7,99	limon argileux	Assez battant (IB : 1,88)	Absence	0	Absence	1
Ilot 13	MVS ENERGIE 33 Pas de prescription particulière au-delà de la réglementation	14,11	limon argileux	Assez battant (IB : 1,88)	Absence	0	Absence	1
Ilot 15	MVS ENERGIE 43 Pas de prescription particulière au-delà de la réglementation	18,06	limon argileux	Assez battant (IB : 1,88)	Absence	0	Absence	1
Ilot 7	MVS ENERGIE 42 Pas de prescription particulière au-delà de la réglementation	42,31	limon argileux	Assez battant (IB : 1,88)	Absence	0	Absence	1
Ilot 8	MVS ENERGIE 27 Pas de prescription particulière au-delà de la réglementation	3,85	limon argileux	Assez battant (IB : 1,88)	Absence	0	Absence	1

* 1 : Sans contrainte - 2 : Sous contrainte - 3 : Interdit



EVALUATION DE L'APTITUDE DES SOLS A L'EPANDAGE

Synthèse des conseils de pratiques agronomiques

Périmètre d'épandage : SAS MVS ENERGIE
 Unité de production : SAS MVS ENERGIE

Produit d'épandage : Digestat brut
 Rapport C/N : Inférieur à 8 - Tenue en tas : Liquide

Exploitation agricole : SCEA LE CHAUFFOUR								
Parcelle	Sondage	Surface épandable (ha)	Texture de l'horizon labouré	Sensibilité à la battance	Pente	Risque de lessivage (RU/Pluie hivernale)	Durée de l'engorgement	Apt. à l'épand. (Sandre)*
Ilot 1	MVS ENERGIE 54 Pas de prescription particulière au-delà de la réglementation	1,08	limon argileux	Assez battant (IB : 1,88)	Absence	0	Absence	1
Ilot 10	MVS ENERGIE 49 Pas de prescription particulière au-delà de la réglementation	1,84	limon argileux	Assez battant (IB : 1,88)	Absence	0	Absence	1
Ilot 11	MVS ENERGIE 57 Pas de prescription particulière au-delà de la réglementation	11,25	limon argileux	Assez battant (IB : 1,88)	Absence	0	Absence	1
Ilot 12	MVS ENERGIE 49 Pas de prescription particulière au-delà de la réglementation	0,01	limon argileux	Assez battant (IB : 1,88)	Absence	0	Absence	1
Ilot 13	MVS ENERGIE 49 Pas de prescription particulière au-delà de la réglementation	1,37	limon argileux	Assez battant (IB : 1,88)	Absence	0	Absence	1
Ilot 14	MVS ENERGIE 54 Pas de prescription particulière au-delà de la réglementation	1,19	limon argileux	Assez battant (IB : 1,88)	Absence	0	Absence	1
Ilot 15	MVS ENERGIE 75 Pas de prescription particulière au-delà de la réglementation	0,44	limon argileux	Assez battant (IB : 1,88)	Absence	0	Absence	1
Ilot 16	MVS ENERGIE 54 Pas de prescription particulière au-delà de la réglementation	2,04	limon argileux	Assez battant (IB : 1,88)	Absence	0	Absence	1
Ilot 17	MVS ENERGIE 49 Pas de prescription particulière au-delà de la réglementation	0,12	limon argileux	Assez battant (IB : 1,88)	Absence	0	Absence	1
Ilot 19	MVS ENERGIE 49 Pas de prescription particulière au-delà de la réglementation	3,49	limon argileux	Assez battant (IB : 1,88)	Absence	0	Absence	1
Ilot 2	MVS ENERGIE 54 Pas de prescription particulière au-delà de la réglementation	5,34	limon argileux	Assez battant (IB : 1,88)	Absence	0	Absence	1
Ilot 20	MVS ENERGIE 57 Pas de prescription particulière au-delà de la réglementation	0,23	limon argileux	Assez battant (IB : 1,88)	Absence	0	Absence	1

Exploitation agricole : SCEA LE CHAUFFOUR								
Parcelle	Sondage	Surface épanachable (ha)	Texture de l'horizon labouré	Sensibilité à la battance	Pente	Risque de lessivage (RU/Pluie hivernale)	Durée de l'engorgement	Apt. à l'épand. (Sandre)*
Ilot 21	MVS ENERGIE 49 Pas de prescription particulière au-delà de la réglementation	1,37	limon argileux	Assez battant (IB : 1,88)	Absence	0	Absence	1
Ilot 22	MVS ENERGIE 49 Pas de prescription particulière au-delà de la réglementation	1,97	limon argileux	Assez battant (IB : 1,88)	Absence	0	Absence	1
Ilot 3	MVS ENERGIE 74 Injection directe ou enfouissement rapide ou épandage sur couvert végétal en place. Pour un épandage d'automne limiter la dose et/ou mettre une CIPAN à développement rapide, préférer un épandage de printemps. Epandre au plus proche des besoins de la culture. Pas d'épandage en période d'engorgement du sol	0,13	limon argileux	Assez battant (IB : 1,88)	Moyenne	0	< 2 mois	2
Ilot 4	MVS ENERGIE 49 Pas de prescription particulière au-delà de la réglementation	9,15	limon argileux	Assez battant (IB : 1,88)	Absence	0	Absence	1
Ilot 5	MVS ENERGIE 49 Pas de prescription particulière au-delà de la réglementation	0,29	limon argileux	Assez battant (IB : 1,88)	Absence	0	Absence	1
Ilot 6	MVS ENERGIE 55 Pas de prescription particulière au-delà de la réglementation	0,18	limon argileux	Assez battant (IB : 1,88)	Absence	0	Absence	1
Ilot 7	MVS ENERGIE 49 Pas de prescription particulière au-delà de la réglementation	1,62	limon argileux	Assez battant (IB : 1,88)	Absence	0	Absence	1
Ilot 8	MVS ENERGIE 56 Pas de prescription particulière au-delà de la réglementation	18,35	limon argileux	Assez battant (IB : 1,88)	Absence	0	Absence	1
Ilot 9	MVS ENERGIE 57 Pas de prescription particulière au-delà de la réglementation	1,59	limon argileux	Assez battant (IB : 1,88)	Absence	0	Absence	1

* 1 : Sans contrainte - 2 : Sous contrainte - 3 : Interdit



EVALUATION DE L'APTITUDE DES SOLS A L'EPANDAGE

Synthèse des conseils de pratiques agronomiques

Périmètre d'épandage : SAS MVS ENERGIE

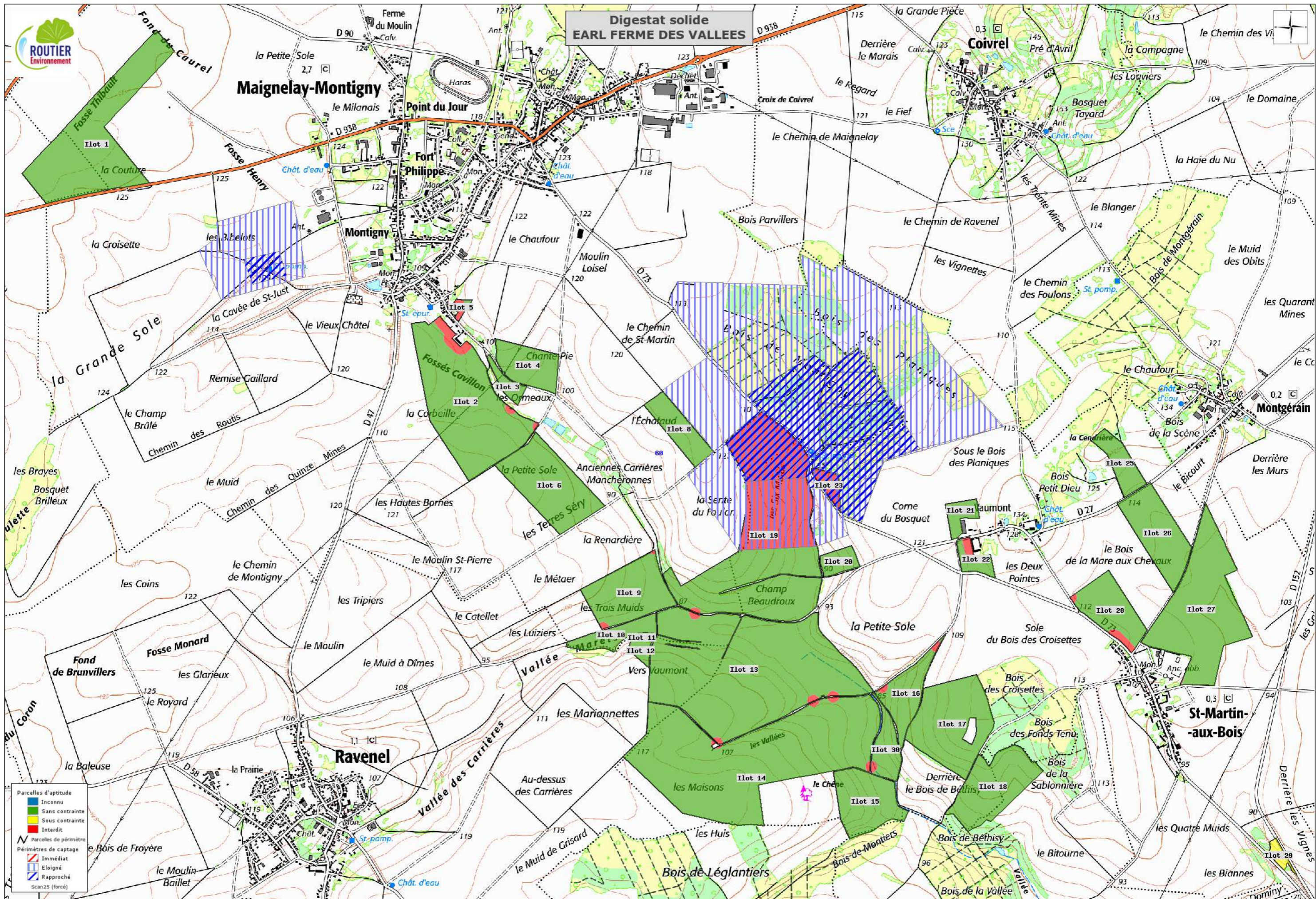
Produit d'épandage : Digestat brut

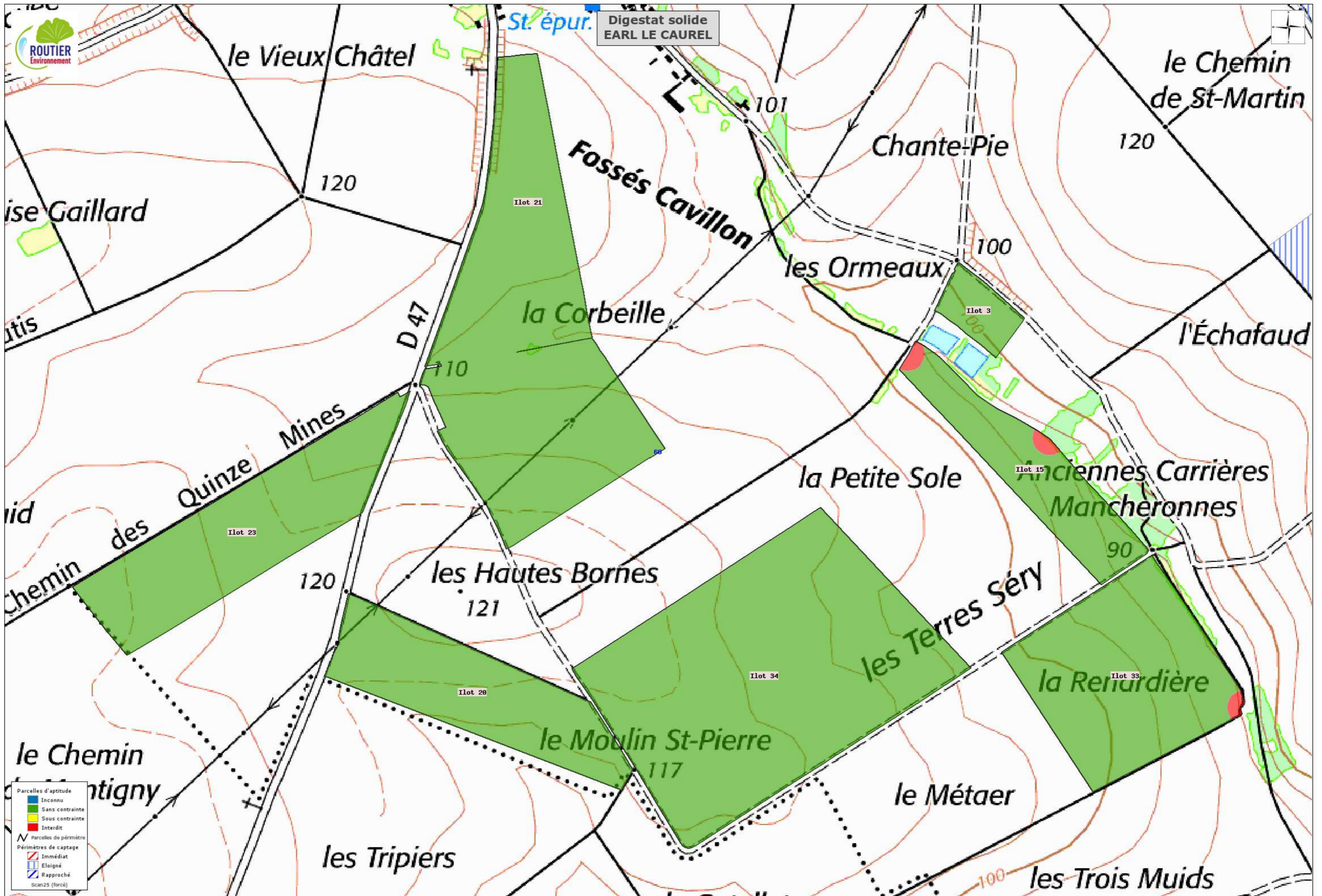
Unité de production : SAS MVS ENERGIE

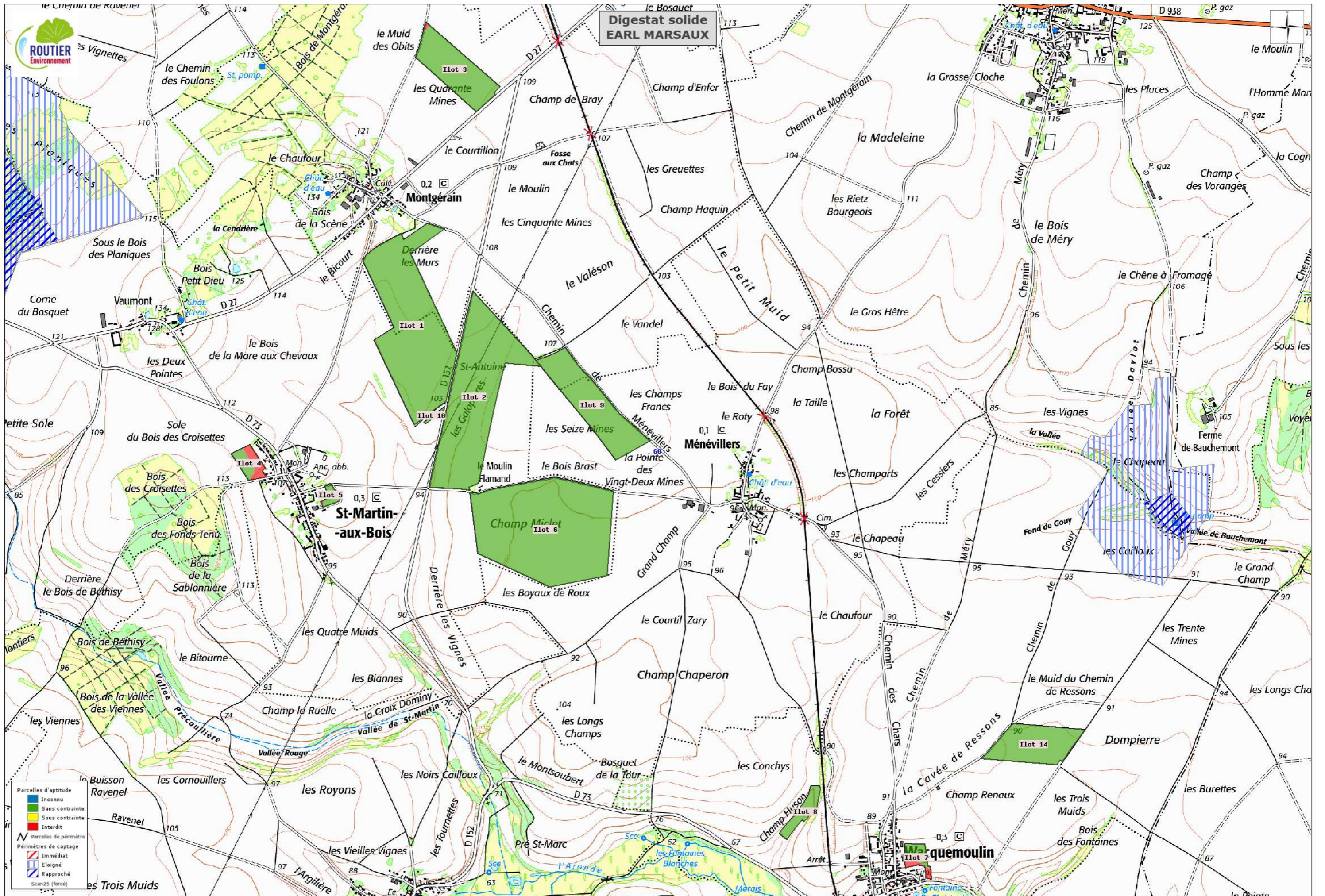
Rapport C/N : Inférieur à 8 - Tenue en tas : Liquide

Exploitation agricole : SONAM								
Parcelle	Sondage	Surface épandable (ha)	Texture de l'horizon labouré	Sensibilité à la battance	Pente	Risque de lessivage (RU/Pluie hivernale)	Durée de l'engorgement	Apt. à l'épand. (Sandre)*
Ilot 10	MVS ENERGIE 23 Injection directe ou enfouissement rapide ou épandage sur couvert végétal en place	2,49	limon sableux	Très battant (IB : 3,07)	Absence	0	Absence	2
Ilot 2	MVS ENERGIE 45 Pas de prescription particulière au-delà de la réglementation	6,28	limon argileux	Assez battant (IB : 1,88)	Absence	0	Absence	1
Ilot 3	MVS ENERGIE 45 Pas de prescription particulière au-delà de la réglementation	25,01	limon argileux	Assez battant (IB : 1,88)	Absence	0	Absence	1
Ilot 4	MVS ENERGIE 23 Injection directe ou enfouissement rapide ou épandage sur couvert végétal en place	6,47	limon sableux	Très battant (IB : 3,07)	Absence	0	Absence	2
Ilot 6	MVS ENERGIE 47 Pas de prescription particulière au-delà de la réglementation	5,05	limon argileux	Assez battant (IB : 1,88)	Absence	0	Absence	1
Ilot 9	MVS ENERGIE 47 Pas de prescription particulière au-delà de la réglementation	17,31	limon argileux	Assez battant (IB : 1,88)	Absence	0	Absence	1

* 1 : Sans contrainte - 2 : Sous contrainte - 3 : Interdit

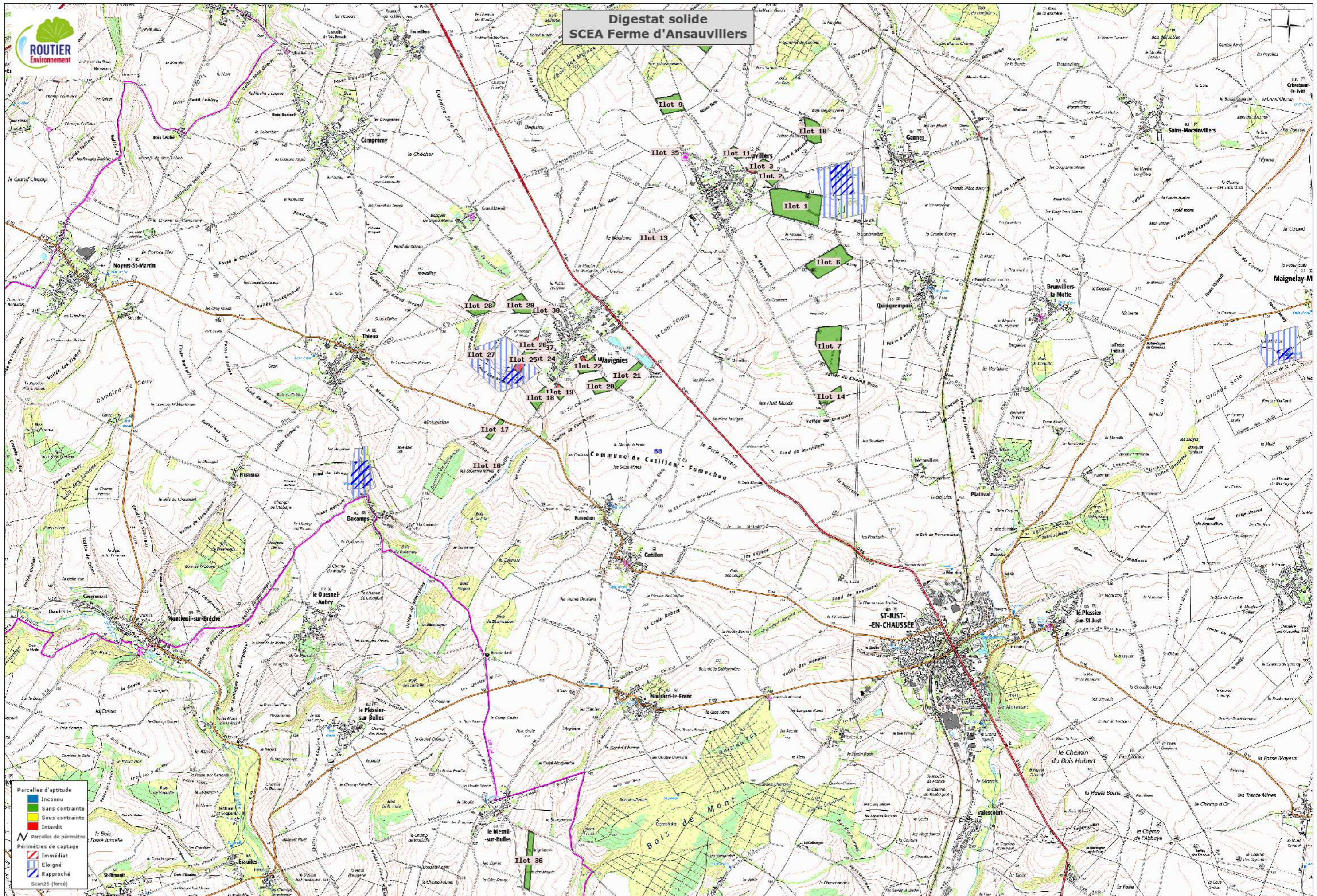




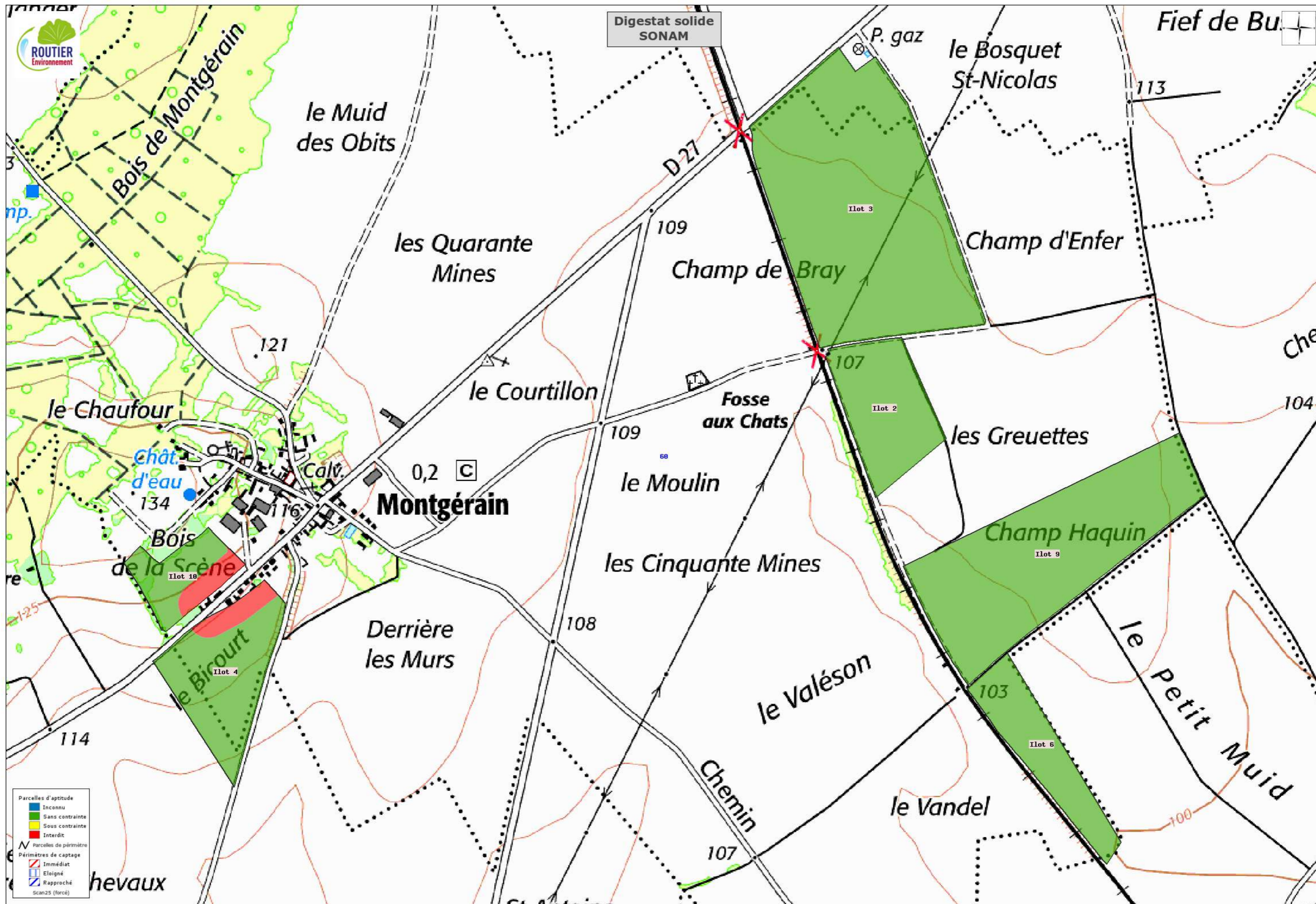


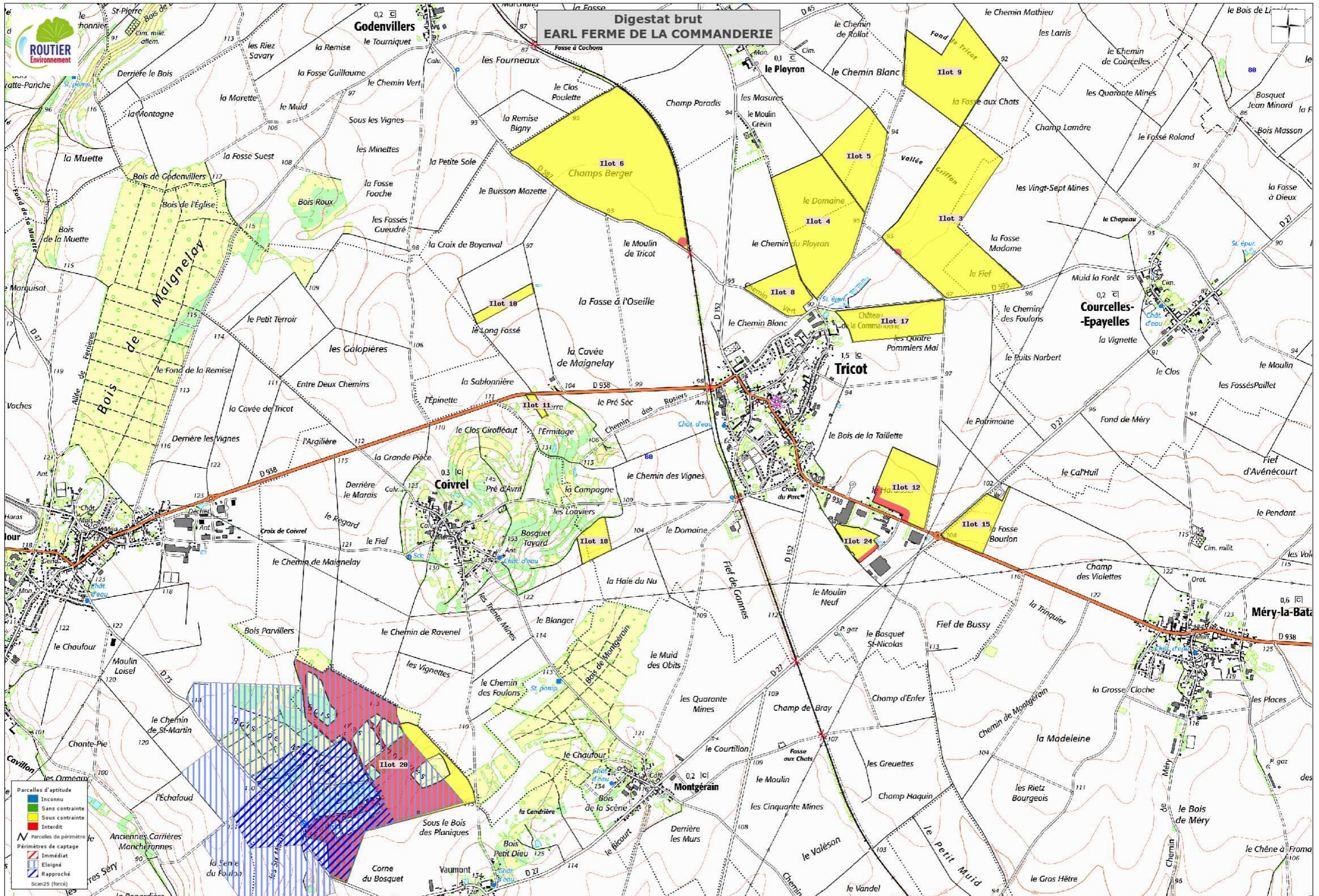


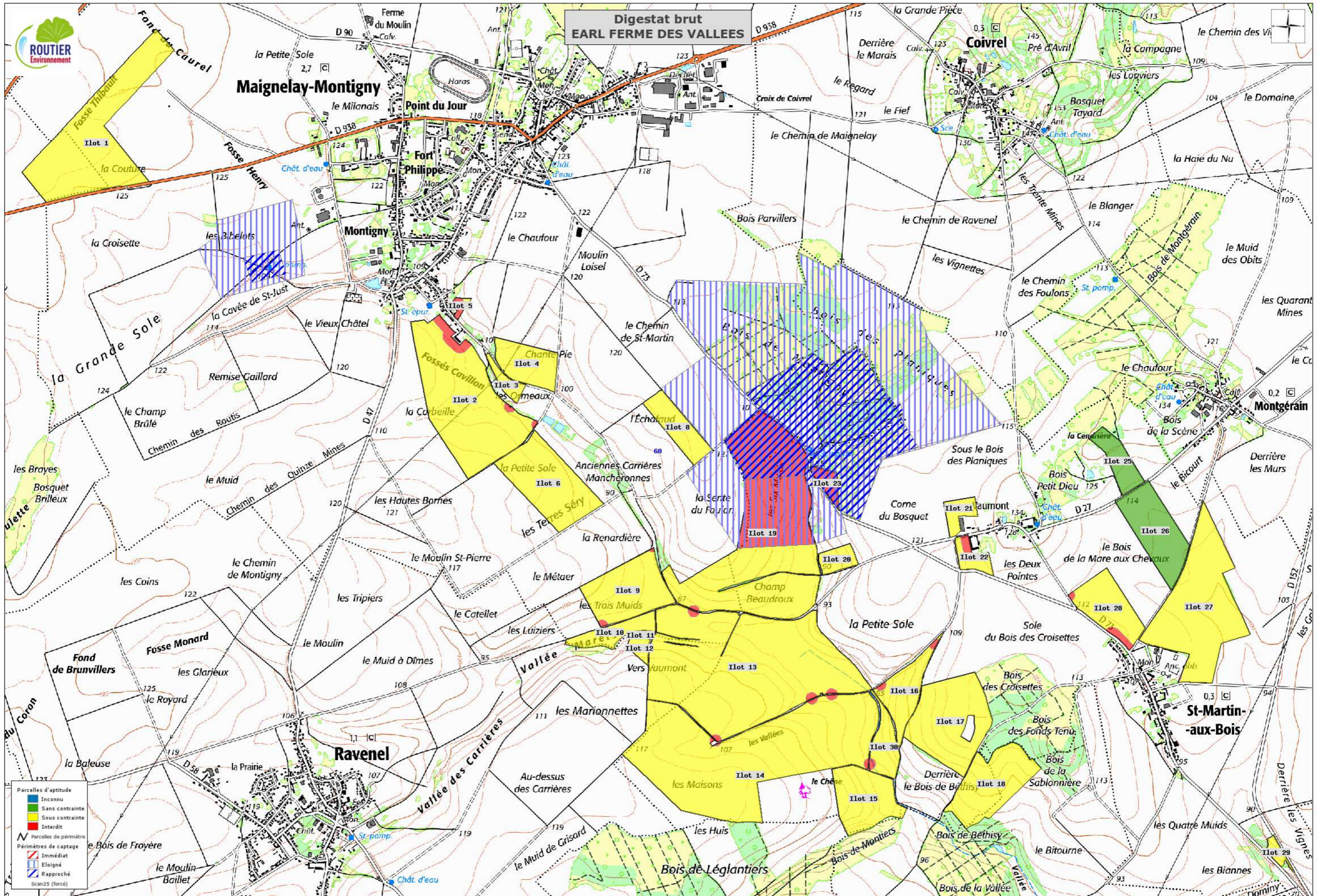
Digestat solide SCEA Ferme d'Ansauvillers

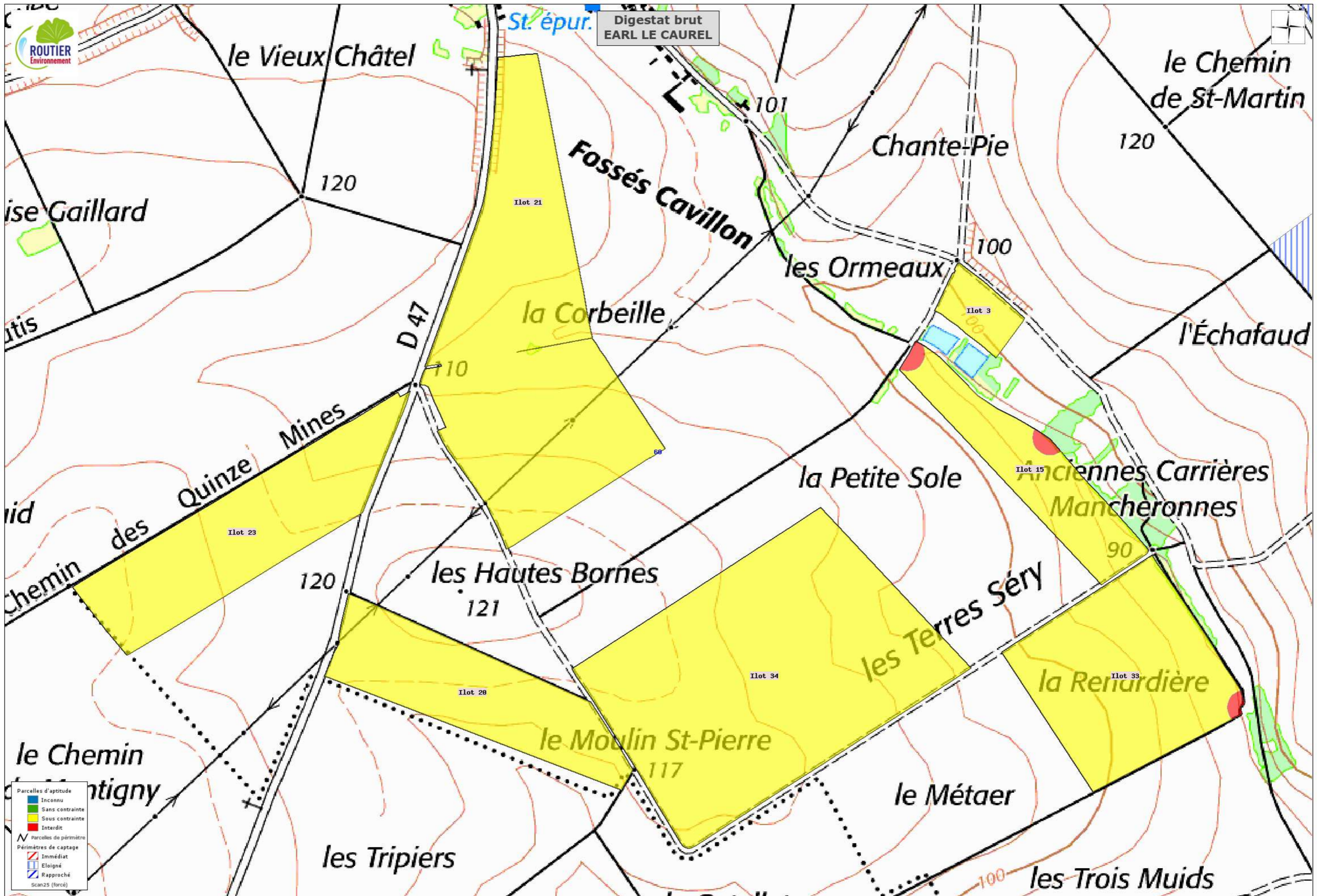


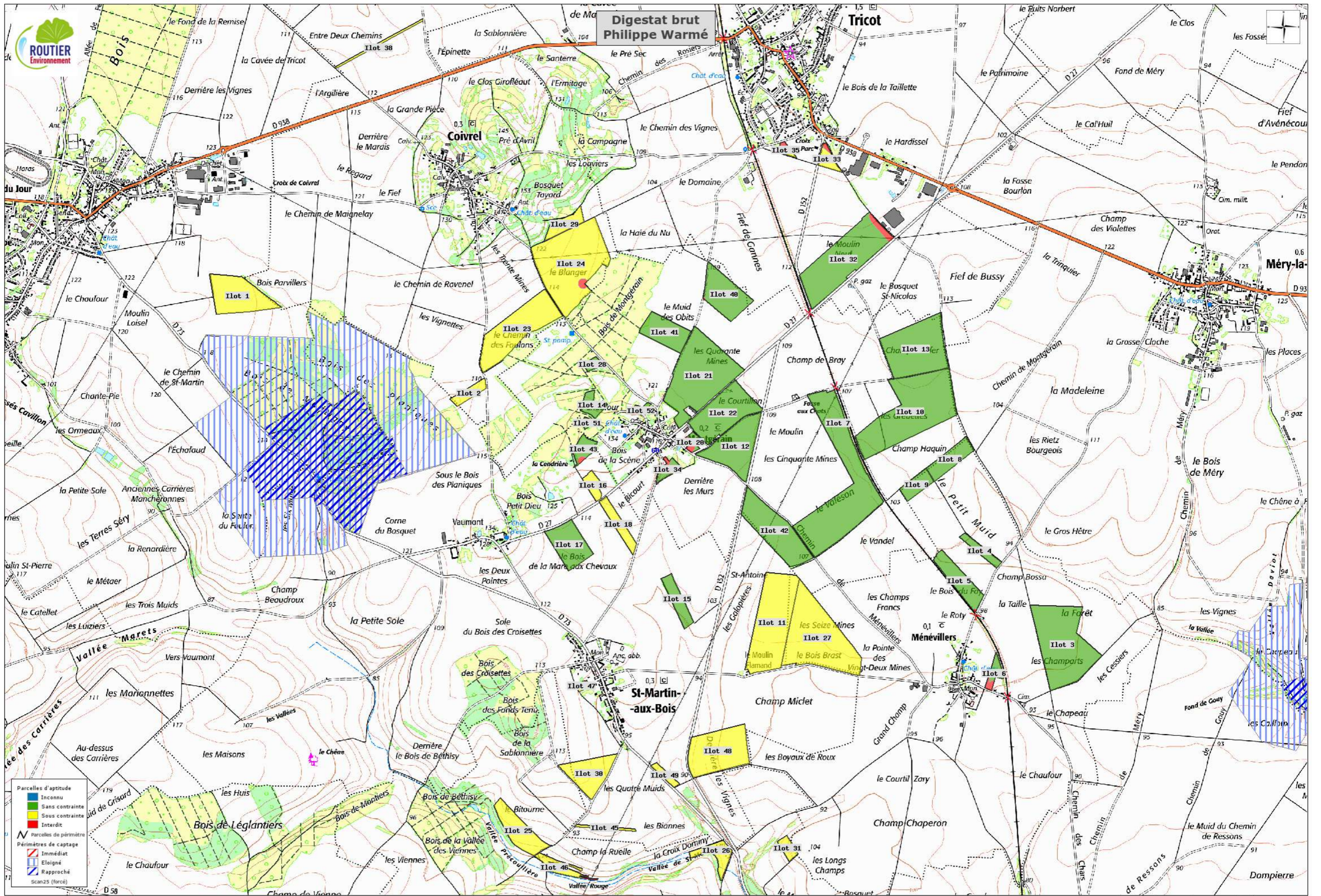
- Parcelles d'aptitude
- Inconnu
 - Sans contrainte
 - Sous contrainte
 - Interdit
- Parcelles de périmètre
- Périmètres de captage
- Immédiat
 - Eloigné
 - Rapproché
 - Scan25 (forcé)





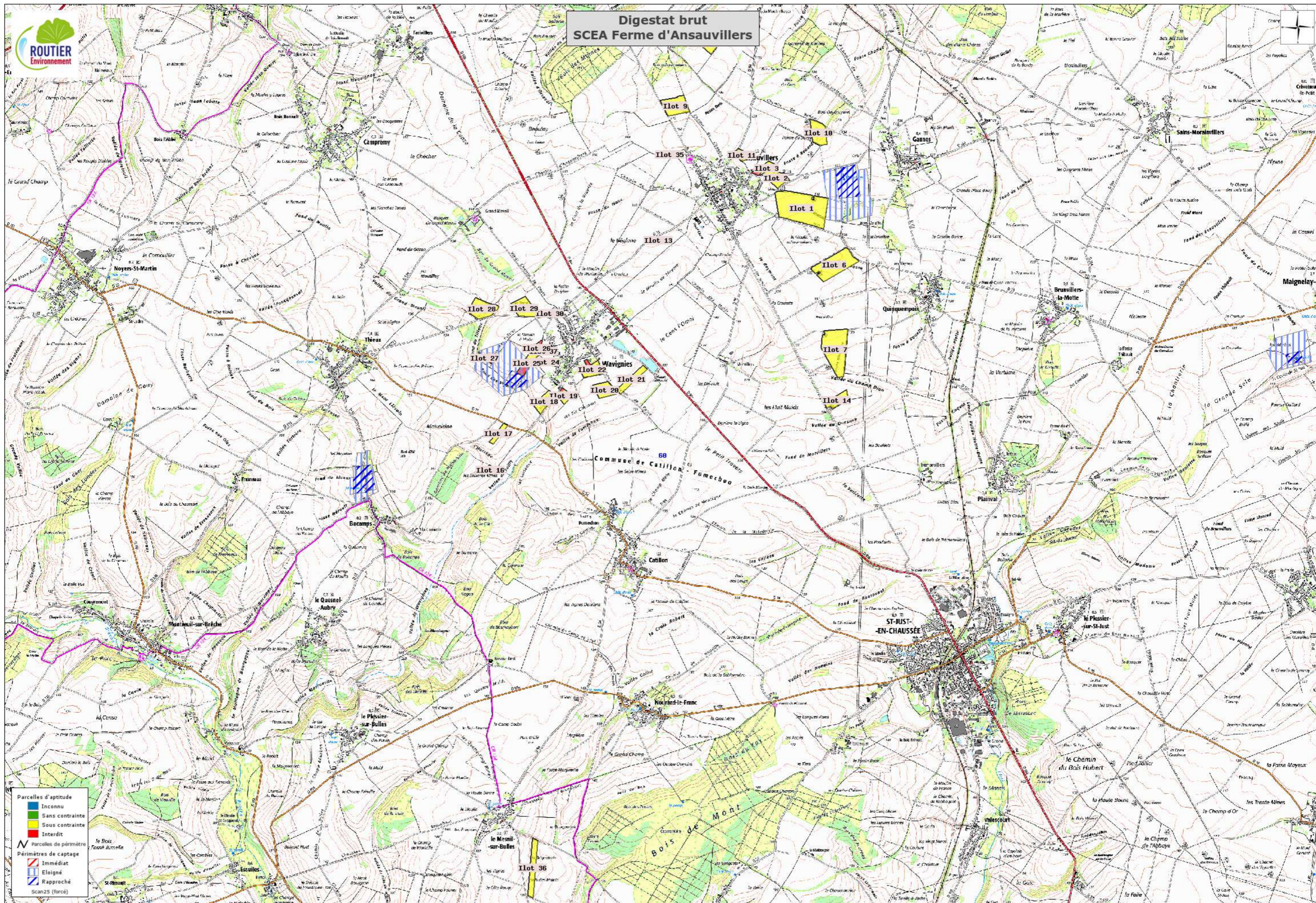


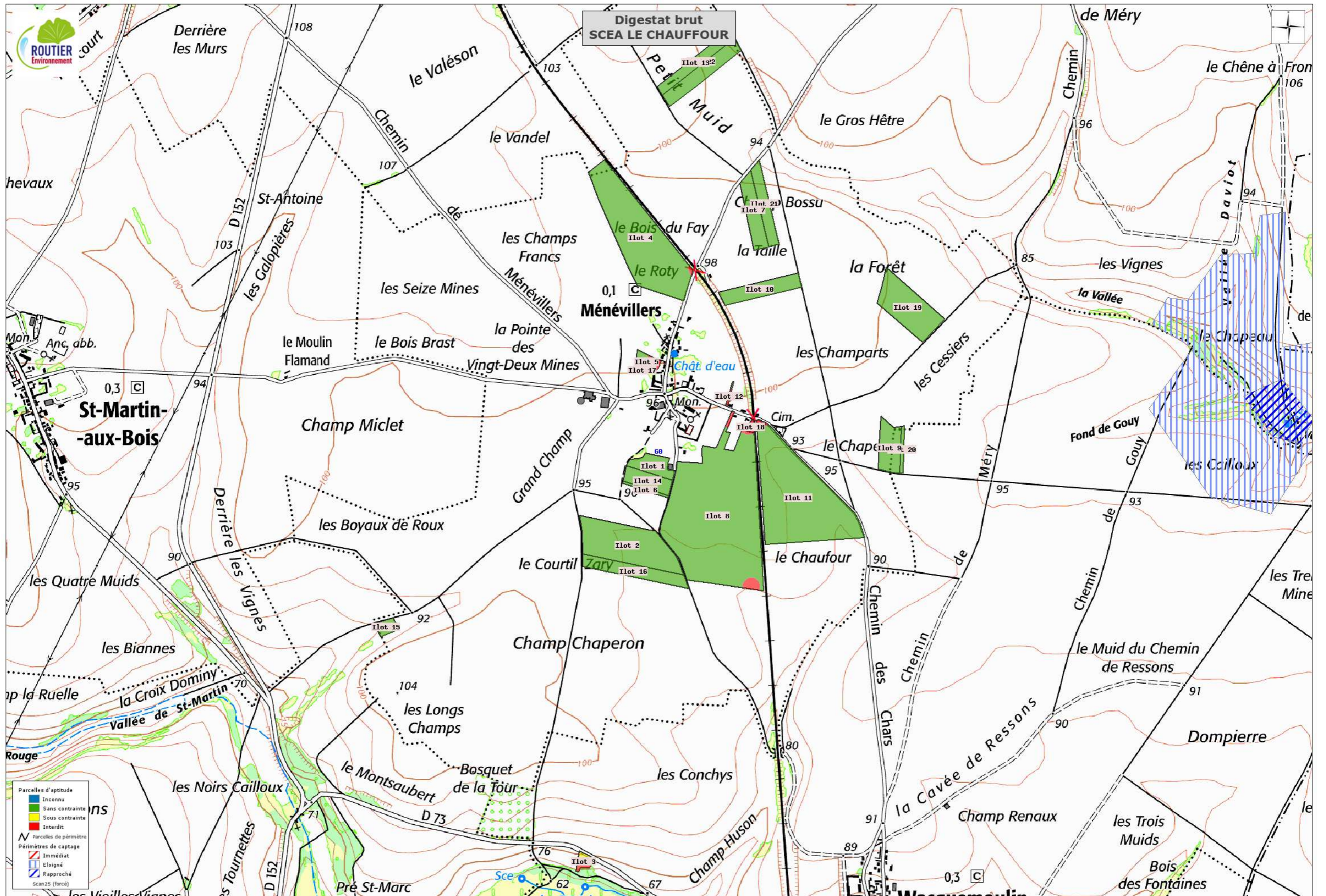




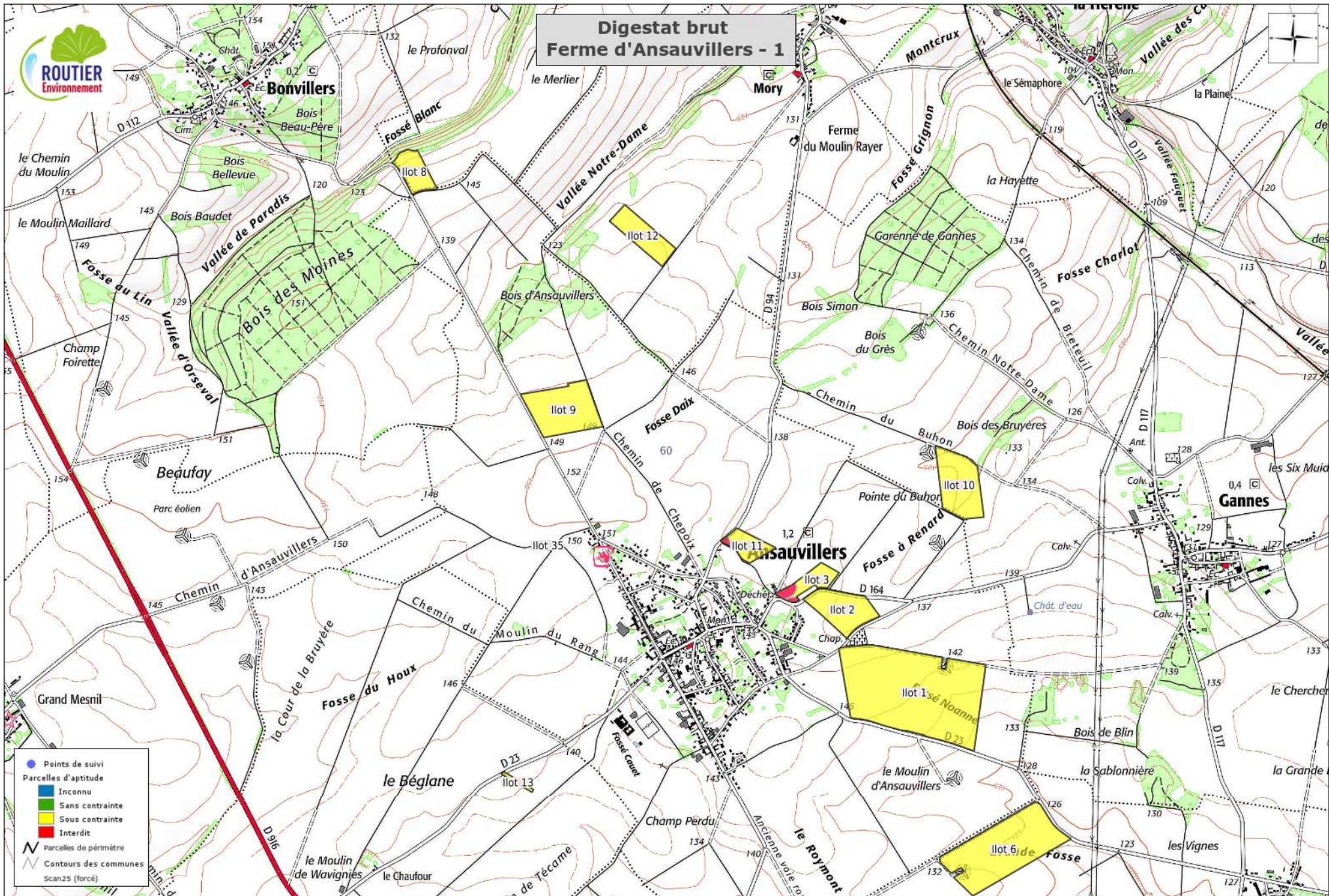


Digestat brut SCEA Ferme d'Ansauvillers



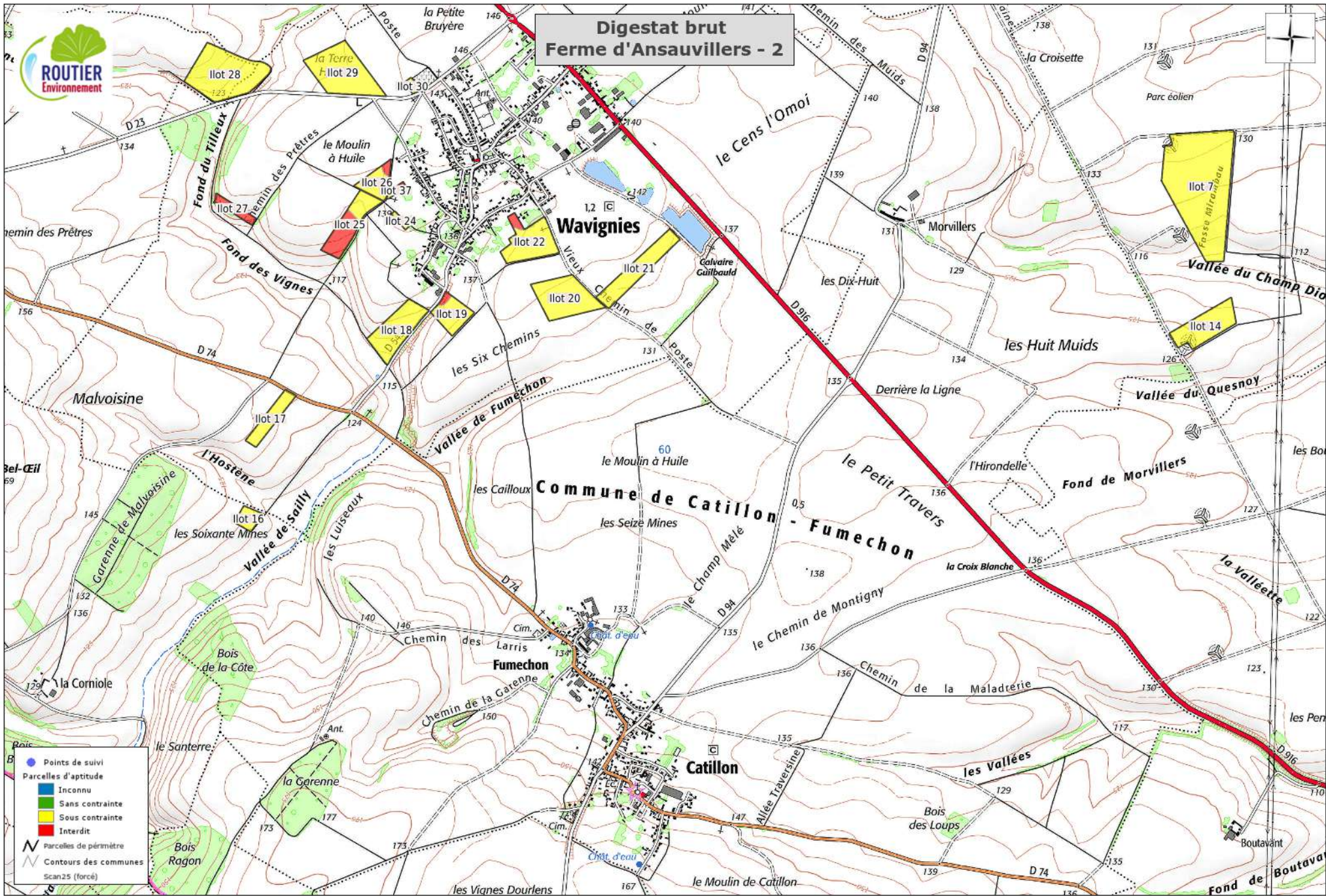


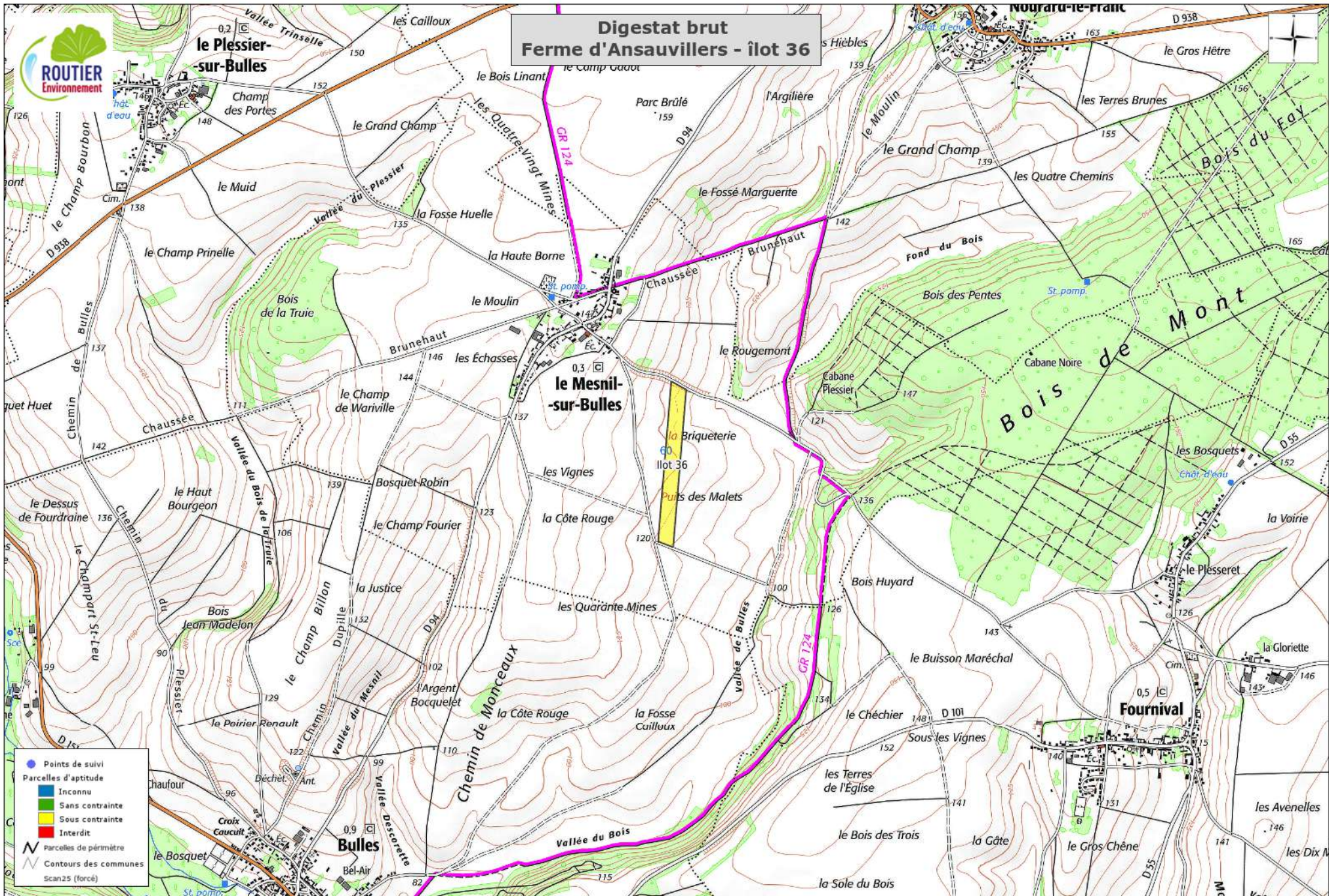
Digestat brut Ferme d'Ansauvillers - 1



● Points de suivi
 Parcelles d'aptitude
 Inconnu
 Sans contrainte
 Sous contrainte
 Interdit
 Parcelles de périmètre
 Contours des communes
Scan25 (forcé)

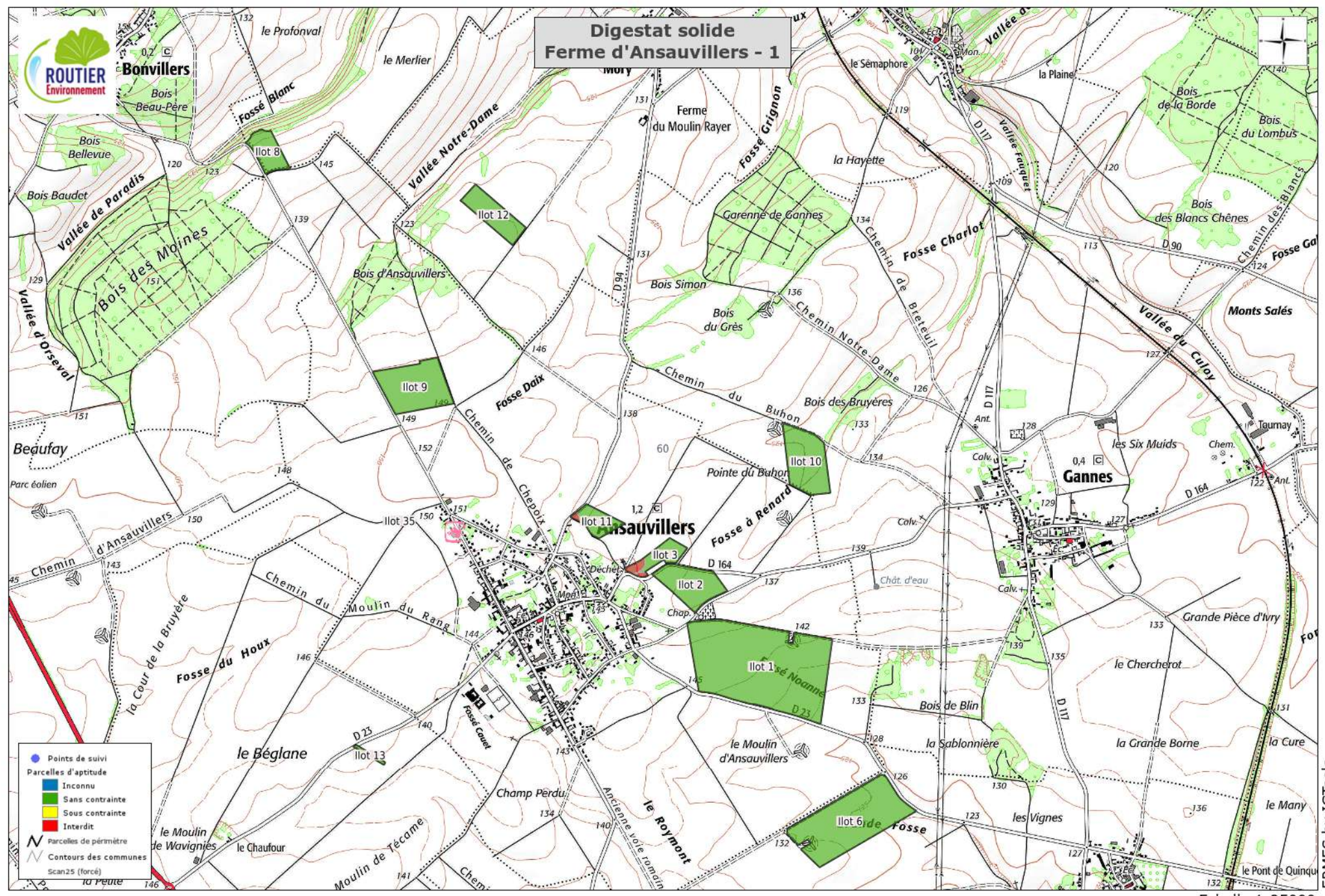
**Digestat brut
Ferme d'Ansauvillers - 2**



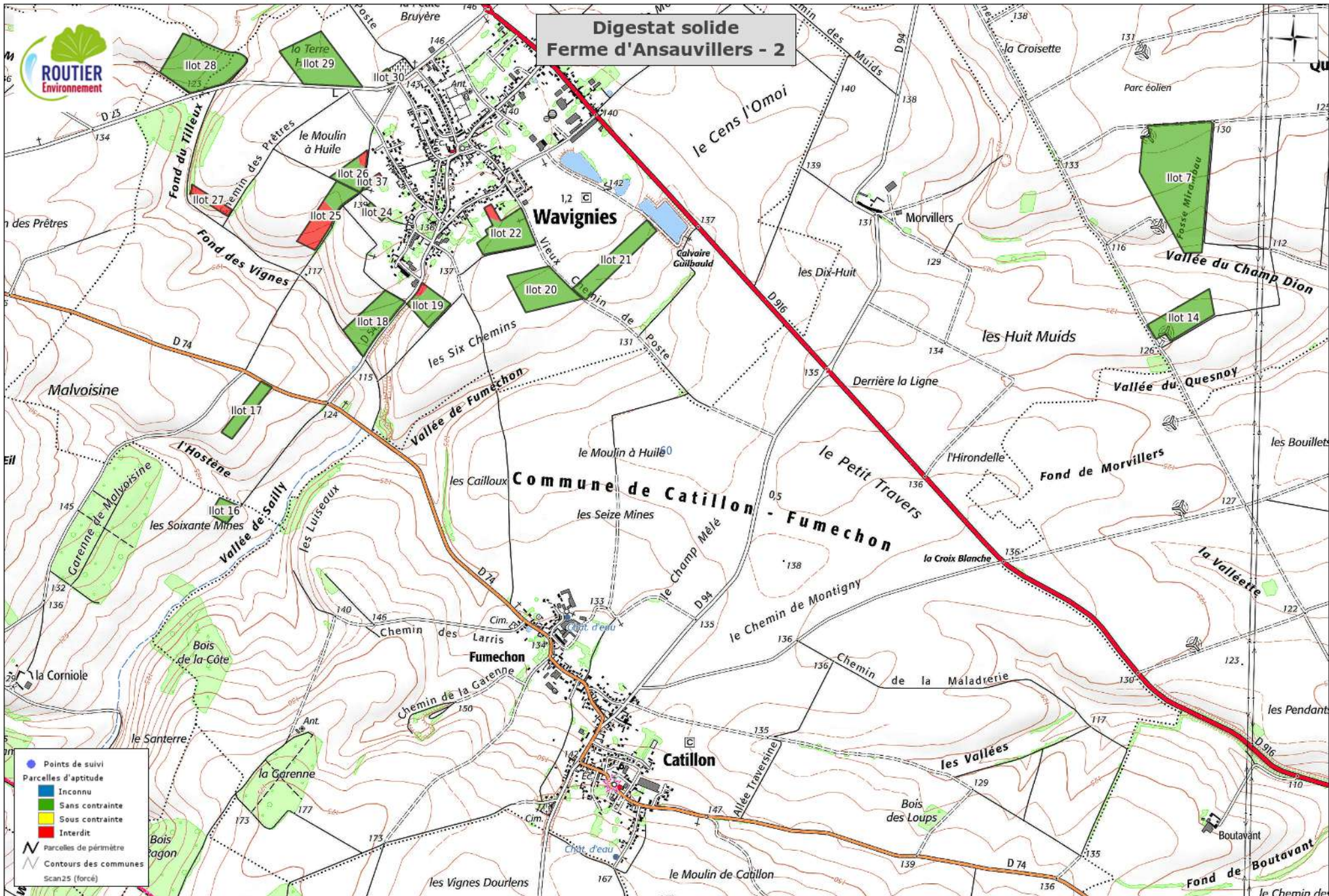


**Digestat brut
Ferme d'Ansauvillers - îlot 36**

Digestat solide Ferme d'Ansauvillers - 1



**Digestat solide
Ferme d'Ansauvillers - 2**



- Points de suivi
- Parcelles d'aptitude
 - Inconnu
 - Sans contrainte
 - Sous contrainte
 - Interdit
- ▭ Parcelles de périmètre
- ▭ Contours des communes
- ▭ Scan25 (forcé)

